

КАРТА-ПЛАН ТЕРРИТОРИИ

Пояснительная записка

1. Сведения о территории выполнения комплексных кадастровых работ: 86:17:0011504, Российская Федерация, Ханты-Мансийский автономный округ - Югра, г. Когалым, СОНТ "Трассовик"

(наименование субъекта Российской Федерации, муниципального образования, населенного пункта, уникальные учетные номера кадастровых кварталов, иные сведения, позволяющие определить местоположение территории, на которой выполняются комплексные кадастровые работы, например, наименование садоводческого или огороднического некоммерческого товарищества, гаражного кооператива, элемента планировочной структуры)

2. Основания выполнения комплексных кадастровых работ:

Наименование, дата и номер документа, на основании которого выполняются комплексные кадастровые работы: Соглашение о предоставлении из федерального бюджета субсидий, в том числе грантов в форме субсидий, юридическим лицам, индивидуальным предпринимателям, а также физическим лицам, "30" января 2025 г. , 321-20-2025-002

3. Дата подготовки карты-плана территории: "12" ноября 2025 г.

4. Сведения о заказчике(ах) комплексных кадастровых работ:

В отношении юридического лица, органа местного самоуправления муниципального района, муниципального округа или городского округа либо уполномоченного исполнительного органа государственной власти субъекта Российской Федерации:

полное или сокращенное (в случае, если имеется) наименование: Управление Федеральной службы государственной регистрации, кадастра и картографии по Ханты-Мансийскому автономному округу-Югре
основной государственный регистрационный номер: 1028600513061
идентификационный номер налогоплательщика: 8601001187

В отношении физического лица или представителя физических или юридических лиц:

фамилия, имя, отчество (последнее - при наличии): -
страховой номер индивидуального лицевого счета в системе обязательного пенсионного страхования Российской Федерации (СНИЛС): -

Наименование и реквизиты документа, подтверждающие полномочия представителя заказчика(ов) комплексных кадастровых работ: -

Адрес электронной почты (для направления уведомления о результатах внесения сведений в Единый государственный реестр недвижимости): 86_upr@rosreestr.ru

5. Сведения об исполнителе комплексных кадастровых работ:

Полное или сокращенное (в случае, если имеется) наименование и адрес юридического лица, с которым заключен государственный или муниципальный контракт либо договор подряда на выполнение комплексных кадастровых работ: Филиал публично-правовой компании "Роскадастр" "Уралгеоинформ", 620078, Свердловская обл, г Екатеринбург, ул Студенческая, д. 51

Фамилия, имя, отчество кадастрового инженера (последнее - при наличии): Тарасова Лина Викторовна и основной государственный регистрационный номер кадастрового инженера индивидуального предпринимателя (ОГРНИП): -

Страховой номер индивидуального лицевого счета в системе обязательного пенсионного страхования Российской Федерации (СНИЛС) кадастрового инженера: 061-173-250 23

Уникальный реестровый номер кадастрового инженера в реестре саморегулируемой организации кадастровых инженеров и дата внесения сведений о физическом лице в такой реестр: 13724, 2011-12-20

Полное или (в случае, если имеется) сокращенное наименование саморегулируемой организации кадастровых инженеров, членом которой является кадастровый инженер: Ассоциация Саморегулируемая организация "Межрегиональный союз кадастровых инженеров"

Контактный телефон: -

Почтовый адрес и адрес электронной почты, по которым осуществляется связь с кадастровым инженером: -

6. Перечень документов, использованных при подготовке карты-плана территории					
№ п/п	Реквизиты документа				
	Вид	Дата	Номер	Наименование	Иные сведения
1	2	3	4	5	6
1	Кадастровый план территории	30.10.2025	КУВИ-001/2025-200187986	Кадастровый план территории кадастрового квартала 86:17:0011504	-
2	Кадастровый план территории	05.11.2025	КУВИ-001/2025-202628456	Кадастровый план территории кадастрового квартала 86:17:0011505	-
3	Кадастровый план территории	28.10.2025	КУВИ-001/2025-198694901	Кадастровый план территории кадастрового квартала 86:17:0000000	-
4	Правовой акт, которым утверждены или изменены правила землепользования и застройки	26.05.2022	1200	Постановление «Об утверждении Правил землепользования и застройки городского округа Когалым Ханты-Мансийского автономного округа-Югре»	-
5	Проект (копии отдельных составных частей) организации и застройки территорий садоводческих, огороднических или дачных некоммерческих объединений граждан	09.09.1999	б/н	Генплан СОНТ "Трассовик"	-
6	ПРОЧИЕ	12.11.2025	170-33528/2025-В	Выписка ГТС	-
7. Пояснения к карте-плану территории					
<p>1. Карта-план подготовлен на территорию кадастрового квартала 86:17:0011504 (Российская Федерация, Ханты-Мансийский автономный округ - Югра, г Когалым, СОНТ «Трассовик»), на основании Соглашения о предоставлении из федерального бюджета субсидий, в том числе грантов в форме субсидий, юридическим лицам, индивидуальным предпринимателям, а также физическим лицам от 30.01.2025 № 321-20-2025-002. Заказчиком работ является Управление Федеральной службы государственной регистрации, кадастра и картографии по Ханты-Мансийскому автономному округу-Югре, почтовый адрес: 628011, г. Ханты-Мансийск, ул. Мира, д. 27, адрес электронной почты: 86_upr@rosreestr.ru, номер контактного телефона: 8 (3467) 93-06-10. В результате выполнения комплексных кадастровых работ осуществляется уточнение местоположения границ земельных участков, установление или уточнение местоположения на земельных участках зданий, сооружений, исправление реестровых ошибок в сведениях Единого государственного реестра недвижимости (далее – ЕГРН) о местоположении границ земельных участков в соответствии с Федеральным законом «О кадастровой деятельности» от 24.07.2007 №221-ФЗ (далее - Закон 221-ФЗ).</p> <p>Карта-план территории составлен на основе сведений ЕГРН о территории кадастровых кварталов 86:17:0011504, 86:17:0011503, 86:17:0000000.</p> <p>В границах территории – предмета кадастровых работ проект межевания территории не утверждался, в связи, с чем в результате работ не было проведено образование земельных участков общего пользования, а также земельных участков, на которых расположены здания, сооружения.</p> <p>Для определения местоположения границ земельных участков использованы сведения единой электронной картографической основы, материалы землеустроительной документации, содержащейся в государственном фонде данных, полученных в результате проведения землеустройства, ситуационные планы, содержащиеся в технических паспортах расположенных на земельных участках объектов недвижимости, хранившихся по состоянию на 1 января 2013 года в органах и организациях по государственному техническому учету и (или) технической инвентаризации в составе учетно-технической документации об объектах государственного технического учета и технической инвентаризации, планово-картографические материалы, имеющиеся в органах местного самоуправления муниципальных районов. Документы не включены в Приложение, в</p>					

7. Пояснения к карте-плану территории

соответствии с пп 20-21 Требований к подготовке карта-плана территории, утвержденных приказом Федеральной службы государственной регистрации, кадастра и картографии от 4 августа 2021 года № П/0337. Уточнение местоположения границ земельных участков осуществлено в соответствии с ч.10. ст.22 Федерального закона от 13 июля 2015 года N 218-ФЗ «О государственной регистрации недвижимости» (далее-Закон 218-ФЗ) с учетом документов, указанных в ч.3 ст.42.6 Закона 218-ФЗ.

В результате выполнения кадастровых работ выявлено, что местоположение фактических границ на местности земельных участков с кадастровыми номерами 86:17:0011504:103, 86:17:0011504:104, 86:17:0011504:113, 86:17:0011504:118, 86:17:0011504:119, 86:17:0011504:158, 86:17:0011504:160, 86:17:0011504:188, 86:17:0011504:190, 86:17:0011504:55, 86:17:0011504:69, 86:17:0011504:74, 86:17:0011504:79, 86:17:0011504:98, соответствуют сведениям, содержащимся в ЕГРН. Сведения об указанных земельных участках не включены в карту-план территории.

В результате проведенных работ было уточнено местоположение границ и площади (при наличии изменений) в отношении земельных участков с кадастровыми номерами 86:17:0011504:73, 86:17:0011504:78.

В результате проведения комплексных кадастровых работ были исправлены реестровые ошибки в сведениях ЕГРН о местоположении границ земельных участков с кадастровыми номерами 86:17:0011504:101, 86:17:0011504:102, 86:17:0011504:112, 86:17:0011504:130, 86:17:0011504:157, 86:17:0011504:287, 86:17:0011504:36. Возникновение реестровой ошибки в границах указанных земельных участков обусловлено пересечением границ с границами смежных земельных участков, сведения о которых внесены в ЕГРН.

В результате проведения комплексных кадастровых работ были исправлены реестровые ошибки в сведениях ЕГРН о местоположении границ земельных участков с кадастровыми номерами 86:17:0011504:101, 86:17:0011504:102, 86:17:0011504:112, 86:17:0011504:130, 86:17:0011504:157, 86:17:0011504:287, 86:17:0011504:36. Возникновение реестровой ошибки в границах указанных земельных участков обусловлено несоответствием границ с границами смежных земельных участков, сведения о которых внесены в ЕГРН.

В результате проведения комплексных кадастровых работ были исправлены реестровые ошибки в сведениях ЕГРН о местоположении границ земельных участков с кадастровыми номерами 86:17:0011504:120, 86:17:0011504:121, 86:17:0011504:129, 86:17:0011504:138, 86:17:0011504:139, 86:17:0011504:141, 86:17:0011504:142, 86:17:0011504:144, 86:17:0011504:145, 86:17:0011504:148, 86:17:0011504:149, 86:17:0011504:162, 86:17:0011504:164, 86:17:0011504:165, 86:17:0011504:192, 86:17:0011504:29, 86:17:0011504:33, 86:17:0011504:34, 86:17:0011504:38, 86:17:0011504:67, 86:17:0011504:71, 86:17:0011504:72, 86:17:0011504:77, 86:17:0011504:84, 86:17:0011504:94. Возникновение реестровой ошибки в границах указанных земельных участков обусловлено смещением их границ относительно фактического местоположения.

Для земельных участков с кадастровыми номерами 86:17:0011504:135, 86:17:0011504:2, 86:17:0011504:32, 86:17:0011504:40, 86:17:0011504:58, 86:17:0011504:63, 86:17:0011504:96, 86:17:0011504:97 добавлены общие поворотные характерные точки на границах, смежных с земельными участками, сведения о которых внесены в ЕГРН, во избежание пересечения или несоответствий, что также квалифицируется как реестровая ошибка.

При анализе сведений ЕГРН выявлено, что характерные точки границ земельных участков с кадастровыми номерами 86:17:0011504:1, 86:17:0011504:105, 86:17:0011504:106, 86:17:0011504:126, 86:17:0011504:132, 86:17:0011504:146, 86:17:0011504:147, 86:17:0011504:196, 86:17:0011504:198, 86:17:0011504:202, 86:17:0011504:26, 86:17:0011504:28, 86:17:0011504:30, 86:17:0011504:52, 86:17:0011504:57, 86:17:0011504:6, 86:17:0011504:61, 86:17:0011504:82, 86:17:0011504:85, 86:17:0011504:89, 86:17:0011504:92, 86:17:0011504:93 определены с недостаточной точностью (средней квадратической погрешностью). Сведения об указанных участках определены и внесены в карту-план территории в соответствии с Приказом Росреестра от 23.10.2020 N П/0393 "Об утверждении требований к точности и методам определения координат характерных точек границ земельного участка, требований к точности и методам определения координат характерных точек контура здания, сооружения или объекта незавершенного строительства на земельном участке, а также требований к определению площади здания, сооружения, помещения, машино-места".

При проведении ККР выявлено, что площади земельных участков с кадастровыми номерами 86:17:0011504:140, 86:17:0011504:163, 86:17:0011504:197, 86:17:0011504:25, 86:17:0011504:39, 86:17:0011504:47, 86:17:0011504:48, 86:17:0011504:54, 86:17:0011504:64, 86:17:0011504:69, 86:17:0011504:70, 86:17:0011504:75, 86:17:0011504:88, вычисленные по координатам характерных точек границ отличаются от значений площадей, содержащихся в ЕГРН на 1-2 кв.м. Кроме того, сведения о характерных точках границ участков определены с недостаточной точностью (средней квадратической погрешностью), несоответствующей Требованиям к точности координат. В связи с чем сведения о таких земельных участках внесены в карту-план территории с целью исправления реестровой ошибки в указанных выше сведениях. При этом местоположение границ участков остается неизменным.

В результате проведенных работ было выявлено, что земельный участок с кадастровым номером 86:17:0011504:158, фактически расположен в кадастровом квартале 86:17:0011504. В настоящее время в сведениях ЕГРН содержится информация о связи с кадастровым кварталом 86:17:0000000 в отношении указанного земельного участка.

В отношении земельных участков с кадастровыми номерами 86:17:0011504:147, 86:17:0011504:164,

7. Пояснения к карте-плану территории

86:17:0011504:29, 86:17:0011504:33, 86:17:0011504:89 подготовлена информация о границах фактического использования земельных участков в соответствии с ч.4 ст.42.8 Закона № 221-ФЗ. В проект карты-плана включены сведения об указанных земельных участках в соответствии с требованиями части 3 статьи 42.8 Закона № 221-ФЗ.

Земельные участки, в отношении которых выполняются кадастровые работы, расположены в границах территориальной зоны С-2. Коллективных садов (реестровый номер 86:17-7.19).

Для территориальной зоны С-2. Коллективных садов Постановлением Администрации города Когалым от 26.05.2022 №1200 «Об утверждении Правил землепользования и застройки городского округа Когалым Ханты-Мансийского автономного округа- Югре» (далее – Правила землепользования и застройки) установлены следующие предельные размеры земельных участков, соответствующие виду разрешенного использования «Ведение огородничества» и «Ведение садоводства»: минимальный – 400 кв.м., максимальный – 1 500 кв.м. По вопросу пересечения уточненных границ земельных участков, сведения о которых внесены в карту-план территории, с границами территориальных зон сообщаем следующее: в соответствии с частью 2.3 статьи 43 Закона N 218-ФЗ если при осуществлении государственного кадастрового учета в связи с уточнением описания местоположения границ земельного участка выявлено пересечение границ земельного участка с границами территориальных зон, сведения о местоположении которых содержатся в Едином государственном реестре недвижимости, данное обстоятельство не является препятствием для осуществления государственного кадастрового учета указанного земельного участка в случае, если более пятидесяти процентов площади указанного земельного участка находится в границах или за границами определенной территориальной зоны. В данном случае согласно части 2.4 статьи 43 Закона N 218-ФЗ орган регистрации прав одновременно с осуществлением государственного кадастрового учета в связи с уточнением описания местоположения границ земельного участка, в том числе в целях исправления ошибки, указанной в части 3 статьи 61 настоящего Федерального закона, вносит в реестр границ Единого государственного реестра недвижимости изменения описания местоположения границ населенных пунктов и (или) территориальных зон в целях устранения пересечения таких границ с границами земельных участков и приведения их в соответствие с описанием местоположения границ земельного участка, содержащимся в межевом плане или карте-плане территории, представленных вместе с заявлением о государственном кадастровом учете в связи с уточнением описания местоположения границ земельного участка.

Доступ к уточняемым и исправляемым земельным участкам обеспечивается посредством земель общего пользования.

В рамках ККР уточнено местоположение границ ОКС с кадастровыми номерами: 86:17:0011504:206, 86:17:0011504:208, 86:17:0011504:209, 86:17:0011504:210, 86:17:0011504:211, 86:17:0011504:213, 86:17:0011504:214, 86:17:0011504:215, 86:17:0011504:217, 86:17:0011504:218, 86:17:0011504:222, 86:17:0011504:223, 86:17:0011504:224, 86:17:0011504:225, 86:17:0011504:227, 86:17:0011504:228, 86:17:0011504:230, 86:17:0011504:233, 86:17:0011504:234, 86:17:0011504:238, 86:17:0011504:240, 86:17:0011504:245, 86:17:0011504:247, 86:17:0011504:248, 86:17:0011504:249, 86:17:0011504:251, 86:17:0011504:252, 86:17:0011504:253, 86:17:0011504:254, 86:17:0011504:255, 86:17:0011504:256, 86:17:0011504:257, 86:17:0011504:258, 86:17:0011504:259, 86:17:0011504:261, 86:17:0011504:262, 86:17:0011504:264, 86:17:0011504:266, 86:17:0011504:267, 86:17:0011504:268, 86:17:0011504:269, 86:17:0011504:270, 86:17:0011504:271, 86:17:0011504:273, 86:17:0011504:275, 86:17:0011504:276, 86:17:0011504:279, 86:17:0011504:280, 86:17:0011504:281, 86:17:0011504:282, 86:17:0011504:286, 86:17:0011504:289, 86:17:0011504:290, 86:17:0011504:292, 86:17:0011504:294, 86:17:0011504:295, 86:17:0011504:296, 86:17:0011504:298, 86:17:0011504:299, 86:17:0011504:301, 86:17:0011504:302, 86:17:0011504:303, 86:17:0011504:304, 86:17:0011504:306, 86:17:0011504:307, 86:17:0011504:308, 86:17:0011504:309, 86:17:0011504:310, 86:17:0011504:311, 86:17:0011504:312, 86:17:0011504:313, 86:17:0011504:314, 86:17:0011504:317, 86:17:0011504:319, 86:17:0011504:320, 86:17:0011504:321, 86:17:0011504:322, 86:17:0011504:324, 86:17:0011504:325, 86:17:0011505:623.

Приняты из других кадастровых кварталов ОКС с кадастровыми номерами:

86:17:0011505:623 принят из кадастрового квартала 86:17:0011505

В ходе выполнения кадастровых работ выявлено, что местоположение характерных точек контура ОКС с кадастровыми номерами: 86:17:0011504:562 по сведениям ЕГРН не соответствуют местоположению контура здания на местности. Исправление реестровой ошибки обусловлено пересечением границы здания с границей земельного участка, на котором оно расположено.

В ходе выполнения кадастровых работ выявлено, что местоположение характерных точек контура ОКС с кадастровыми номерами: 86:17:0011504:207 по сведениям ЕГРН не соответствуют местоположению контура здания на местности. Исправление реестровой ошибки обусловлено пересечением границы здания с границей земельного участка, на котором оно расположено.

В ходе выполнения кадастровых работ выявлено, что местоположение характерных точек контура ОКС с кадастровыми номерами: 86:17:0011504:554 по сведениям ЕГРН не соответствуют местоположению контура здания на местности. Исправление реестровой ошибки обусловлено пересечением границы здания с границей земельного участка, на котором оно расположено.

7. Пояснения к карте-плану территории

В ходе выполнения кадастровых работ выявлено, что местоположение характерных точек контура ОКС с кадастровыми номерами: 86:17:0011504:246 по сведениям ЕГРН не соответствуют местоположению контура здания на местности. Исправление реестровой ошибки обусловлено отсутствием значения средней квадратической погрешности в сведениях ЕГРН, границы здания при этом не изменяются.

Местоположение характерных точек контура ОКС с кадастровыми номерами 86:17:0011504:207, 86:17:0011504:212, 86:17:0011504:216, 86:17:0011504:219, 86:17:0011504:220, 86:17:0011504:232, 86:17:0011504:236, 86:17:0011504:241, 86:17:0011504:246, 86:17:0011504:250, 86:17:0011504:260, 86:17:0011504:265, 86:17:0011504:272, 86:17:0011504:277, 86:17:0011504:278, 86:17:0011504:291, 86:17:0011504:293, 86:17:0011504:316, 86:17:0011504:318, 86:17:0011504:323, 86:17:0011504:327, 86:17:0011504:328, 86:17:0011504:329, 86:17:0011504:330, 86:17:0011504:536, 86:17:0011504:537, 86:17:0011504:538, 86:17:0011504:540, 86:17:0011504:541, 86:17:0011504:542, 86:17:0011504:543, 86:17:0011504:544, 86:17:0011504:545, 86:17:0011504:546, 86:17:0011504:547, 86:17:0011504:548, 86:17:0011504:549, 86:17:0011504:550, 86:17:0011504:552, 86:17:0011504:553, 86:17:0011504:554, 86:17:0011504:555, 86:17:0011504:556, 86:17:0011504:557, 86:17:0011504:558, 86:17:0011504:559, 86:17:0011504:560, 86:17:0011504:561, 86:17:0011504:562, 86:17:0011504:563, 86:17:0011504:564, 86:17:0011504:565, 86:17:0011504:566 установлено в соответствии с требованиями законодательства в связи, с чем данные объекты не включены в карту-план территории.

ОКС с кадастровым номером 86:17:0011504:231 фактически расположен на территории кадастрового квартала 86:17:0011201.

ОКС с кадастровым 86:17:0011504:539 фактически расположен на территории кадастрового квартала 86:17:0011505.

ОКСы с кадастровым номером 86:17:0011504:235, 86:17:0011504:239 фактически расположены на территории кадастрового квартала 86:17:0011502.

В соответствии с пунктом 3 части 1 статьи 42.1 комплексные кадастровые работы выполняются одновременно в отношении всех расположенных на территории одного кадастрового квартала или территориях нескольких смежных кадастровых кварталов, зданий, сооружений (за исключением линейных объектов), а также объектов незавершенного строительства, сведения о которых содержатся в ЕГРН. В связи с чем линейные объекты с кадастровыми номерами не были включены в карту-план территории.

Объекты капитального строительства с кадастровыми номерами 86:17:0011504:297, 86:17:0011504:300, 86:17:0011504:305 не были идентифицированы на местности, в связи с чем были исключены из сведений карта-плана территории.

Полевые работы проведены в июле 2025г. с применением следующего оборудования: Аппаратура геодезическая спутниковая EFT M1 Plus (Номер в гос.реестре 76892-19, свидетельство о поверке С-ГЦХ/15-05-2025/432599617 - <https://fgis.gost.ru/fundmetrology/cm/results/1-432599617>), EFT M1 Plus (Номер в гос.реестре 76892-19, свидетельство о поверке С-ГЦХ/15-05-2025/432599620 -

<https://fgis.gost.ru/fundmetrology/cm/results/1-432599620>), EFT M1 Plus (Номер в гос.реестре 76892-19, свидетельство о поверке С-ГЦХ/15-05-2025/432599618 -

<https://fgis.gost.ru/fundmetrology/cm/results/1-432599618>), EFT M4 GNSS (Номер в гос.реестре 75294-19, свидетельство о поверке С-ГЦХ/15-05-2025/432599603 -

<https://fgis.gost.ru/fundmetrology/cm/results/1-432599603>), EFT M4 GNSS (Номер в гос.реестре 75294-19, свидетельство о поверке С-ГЦХ/15-05-2025/432599608 -

<https://fgis.gost.ru/fundmetrology/cm/results/1-432599608>), EFT M4 GNSS (Номер в гос.реестре 75294-19, свидетельство о поверке С-ГЦХ/15-05-2025/432599609 -

<https://fgis.gost.ru/fundmetrology/cm/results/1-432599609>).

Сведения о пунктах геодезической сети и средствах измерений								
1. Сведения о пунктах геодезической сети:								
№ п/п	Вид геодезической сети	Название пункта геодезической сети и тип знака	Система координат пункта геодезической сети	Координаты пункта, м		Дата обследования "10" июня 2025 г.		
						Сведения о состоянии		
				Х	У	наружного знака пункта	центра пункта	марки центра пункта
1	2	3	4	5	6	7	8	9
1	ГГС, Геодезическая сеть сгущения 3 класса	Берег, сигн.	МСК-86, зона 3	1086660.39	3628448.76	Утрачен	Сохранился	-
2	ГГС, Геодезическая сеть сгущения 3 класса	Варьягунинклар, сигн.	МСК-86, зона 3	1102737.41	3616634.56	Утрачен	Сохранился	-
№ п/п	Вид геодезической сети	Название пункта геодезической сети и тип знака	Система координат пункта геодезической сети	Координаты пункта, м		Дата обследования "10" июня 2022 г.		
						Сведения о состоянии		
				Х	У	наружного знака пункта	центра пункта	марки центра пункта
1	2	3	4	5	6	7	8	9
1	ГГС, Геодезическая сеть сгущения 3 класса	Котлунгягун, сигн.	МСК-86, зона 3	1145243.98	3579340.81	Отсутствует	Отсутствует	-
2. Сведения об использованных средствах измерений								
№ п/п	Наименование и обозначение типа средства измерений - прибора (инструмента, аппаратуры)		Заводской или серийный номер средства измерений		Реквизиты свидетельства о поверке прибора (инструмента, аппаратуры) и (или) срок действия поверки			
1	2		3		4			
1	Аппаратура геодезическая спутниковая EFT M1 Plus		PN11644310		С-ГСХ/15-05-2025/432599617, выдано ООО "ЦИПСИ НАВГЕОТЕХ - ДИАГНОСТИКА", действительно до 14.05.2026г.			
2	Аппаратура геодезическая спутниковая EFT M1 Plus		PN11644328		С-ГСХ/15-05-2025/432599620, выдано ООО "ЦИПСИ НАВГЕОТЕХ - ДИАГНОСТИКА", действительно до 14.05.2026г.			
3	Аппаратура геодезическая спутниковая EFT M1 Plus		PN11644332		С-ГСХ/15-05-2025/432599618, выдано ООО "ЦИПСИ НАВГЕОТЕХ - ДИАГНОСТИКА", действительно до 14.05.2026г.			
4	Аппаратура геодезическая спутниковая EFT M4 GNSS		RC13677040		С-ГСХ/15-05-2025/432599603, выдано ООО "ЦИПСИ НАВГЕОТЕХ - ДИАГНОСТИКА", действительно до 14.05.2026г.			

2. Сведения об использованных средствах измерений

№ п/п	Наименование и обозначение типа средства измерений - прибора (инструмента, аппаратуры)	Заводской или серийный номер средства измерений	Реквизиты свидетельства о поверке прибора (инструмента, аппаратуры) и (или) срок действия поверки
1	2	3	4
5	Аппаратура геодезическая спутниковая EFT M4 GNSS	RC13677046	С-ГСХ/15-05-2025/432599608, выдано ООО "ЦИПСИ НАВГЕОТЕХ - ДИАГНОСТИКА", действительно до 14.05.2026г.
6	Аппаратура геодезическая спутниковая EFT M4 GNSS	RC13677089	С-ГСХ/15-05-2025/432599609, выдано ООО "ЦИПСИ НАВГЕОТЕХ - ДИАГНОСТИКА", действительно до 14.05.2026г.

Сведения об уточняемых земельных участках

1. Сведения о характерных точках границы уточняемого земельного участка с кадастровым номером 86:17:0011504:73 :

Система координат МСК-86, зона 3

Зона №3

Обозначение характерных точек границ	Координаты, м				Метод определения координат	Формулы, примененные для расчета средней квадратической погрешности определения координат характерных точек границ (Mt), с подставленными в такие формулы значениями и итоговые (вычисленные) значения Mt, м	Описание закрепле ния точки
	содержатся в Едином государственном реестре недвижимости		определены в результате выполнения комплексных кадастровых работ				
	X	Y	X	Y			
1	2	3	4	5	6	7	8
224	-	-	1095686.30	3624369.06	Метод спутниковых геодезических измерений (определений)	$Mt = \sqrt{(m_0^2 + m_1^2)}=0.1$	-
н351У	-	-	1095685.52	3624369.95	Метод спутниковых геодезических измерений (определений)	$Mt = \sqrt{(m_0^2 + m_1^2)}=0.1$	-
39	-	-	1095657.16	3624367.00	Метод спутниковых геодезических измерений (определений)	$Mt = \sqrt{(m_0^2 + m_1^2)}=0.1$	-
38	-	-	1095660.20	3624343.10	Метод спутниковых геодезических измерений (определений)	$Mt = \sqrt{(m_0^2 + m_1^2)}=0.1$	-
114	-	-	1095688.90	3624346.20	Метод спутниковых геодезических измерений (определений)	$Mt = \sqrt{(m_0^2 + m_1^2)}=0.1$	-
224	-	-	1095686.30	3624369.06	Метод спутниковых геодезических измерений (определений)	$Mt = \sqrt{(m_0^2 + m_1^2)}=0.1$	-

2. Сведения о частях границ уточняемого земельного участка с кадастровым номером 86:17:0011504:73 :

Обозначение части границ		Горизонтальное проложение (S), м	Описание прохождения части границ	Сведения о согласовании местоположения границ (согласовано/спорное)
от т.	до т.			
1	2	3	4	5
224	н351У	1.18	-	-
н351У	39	28.51	-	-
39	38	24.09	-	-
38	114	28.87	-	-
114	224	23.01	-	-

3. Сведения о характеристиках уточняемого земельного участка с кадастровым номером 86:17:0011504:73 :		
№ п/п	Наименование характеристики земельного участка	Значение характеристики
1	2	3
1.	Адрес земельного участка	-
1.1.	Сведения о местоположении земельного участка (при отсутствии адреса) в структурированном в соответствии с федеральной информационной адресной системой виде	Российская Федерация, Ханты-Мансийский автономный округ - Югра, город Когалым, садовое некоммерческое товарищество СОНТ Трассовик, участок 14
1.2.	Дополнительные сведения о местоположении земельного участка	-
2.	Площадь земельного участка \pm величина погрешности определения (вычисления) площади ($P \pm \Delta P$), м ²	697 ± 9
3.	Формула, примененная для вычисления предельной погрешности определения площади земельного участка, с подставленными значениями и итоговые (вычисленные) значения (ΔP), м ²	$\Delta P = 3.5 * M_t * \sqrt{P} = 3.5 * 0,1 * \sqrt{697} = 9$
4.	Площадь земельного участка согласно сведениям Единого государственного реестра недвижимости ($P_{\text{кад}}$), м ²	676
5.	Оценка расхождения P и $P_{\text{кад}}$ ($P - P_{\text{кад}}$), м ²	21
6.	Предельные минимальный и максимальный размеры земельного участка ($P_{\text{мин}}$ и $P_{\text{макс}}$), м ²	400 1500
7.	Вид (виды) разрешенного использования	Для садоводства и огородничества
7.1.	Дополнительные сведения об использовании земельного участка	-
8.	Кадастровый или иной государственный учетный номер (инвентарный) здания, сооружения, объекта незавершенного строительства, расположенного на земельном участке	86:17:0011504:278
9.	Сведения о земельных участках (землях общего пользования, территории общего пользования), посредством которых обеспечивается доступ	земли общего пользования
10.	Иные сведения	-
4. Пояснения к сведениям об уточняемом земельном участке с кадастровым номером 86:17:0011504:73 :		
1.	-	

Сведения об уточняемых земельных участках

1. Сведения о характерных точках границы уточняемого земельного участка с кадастровым номером 86:17:0011504:78 :

Система координат МСК-86, зона 3

Зона №3

Обозначение характерных точек границ	Координаты, м				Метод определения координат	Формулы, примененные для расчета средней квадратической погрешности определения координат характерных точек границ (Mt), с подставленными в такие формулы значениями и итоговые (вычисленные) значения Mt, м	Описание закрепле ния точки
	содержатся в Едином государственном реестре недвижимости		определены в результате выполнения комплексных кадастровых работ				
	X	Y	X	Y			
1	2	3	4	5	6	7	8
244	-	-	1095673.98	3624495.61	Метод спутниковых геодезических измерений (определений)	$Mt = \sqrt{(m_0^2 + m_1^2)}=0.1$	-
243	-	-	1095671.65	3624518.16	Метод спутниковых геодезических измерений (определений)	$Mt = \sqrt{(m_0^2 + m_1^2)}=0.1$	-
н352У	-	-	1095638.03	3624513.81	Метод спутниковых геодезических измерений (определений)	$Mt = \sqrt{(m_0^2 + m_1^2)}=0.1$	-
248	-	-	1095640.90	3624491.33	Метод спутниковых геодезических измерений (определений)	$Mt = \sqrt{(m_0^2 + m_1^2)}=0.1$	-
243	-	-	1095651.62	3624492.83	Метод спутниковых геодезических измерений (определений)	$Mt = \sqrt{(m_0^2 + m_1^2)}=0.1$	-
244	-	-	1095673.98	3624495.61	Метод спутниковых геодезических измерений (определений)	$Mt = \sqrt{(m_0^2 + m_1^2)}=0.1$	-

2. Сведения о частях границ уточняемого земельного участка с кадастровым номером 86:17:0011504:78 :

Обозначение части границ		Горизонтальное проложение (S), м	Описание прохождения части границ	Сведения о согласовании местоположения границ (согласовано/спорное)
от т.	до т.			
1	2	3	4	5
244	243	22.67	-	-
243	н352У	33.90	-	-
н352У	248	22.66	-	-
248	243	10.82	-	-
243	244	22.53	-	-

3. Сведения о характеристиках уточняемого земельного участка с кадастровым номером 86:17:0011504:78 :		
№ п/п	Наименование характеристики земельного участка	Значение характеристики
1	2	3
1.	Адрес земельного участка	-
1.1.	Сведения о местоположении земельного участка (при отсутствии адреса) в структурированном в соответствии с федеральной информационной адресной системой виде	Российская Федерация, Ханты-Мансийский автономный округ - Югра, город Когалым, садовое некоммерческое товарищество СОНТ Трассовик, участок 118
1.2.	Дополнительные сведения о местоположении земельного участка	-
2.	Площадь земельного участка \pm величина погрешности определения (вычисления) площади ($P \pm \Delta P$), м ²	760 ± 10
3.	Формула, примененная для вычисления предельной погрешности определения площади земельного участка, с подставленными значениями и итоговые (вычисленные) значения (ΔP), м ²	$\Delta P = 3.5 * M_t * \sqrt{P} = 3.5 * 0,1 * \sqrt{760} = 10$
4.	Площадь земельного участка согласно сведениям Единого государственного реестра недвижимости ($P_{\text{кад}}$), м ²	740
5.	Оценка расхождения P и $P_{\text{кад}}$ ($P - P_{\text{кад}}$), м ²	20
6.	Предельные минимальный и максимальный размеры земельного участка ($P_{\text{мин}}$ и $P_{\text{макс}}$), м ²	400 1500
7.	Вид (виды) разрешенного использования	Земли дачных и садоводческих объединений граждан
7.1.	Дополнительные сведения об использовании земельного участка	-
8.	Кадастровый или иной государственный учетный номер (инвентарный) здания, сооружения, объекта незавершенного строительства, расположенного на земельном участке	-
9.	Сведения о земельных участках (землях общего пользования, территории общего пользования), посредством которых обеспечивается доступ	земли общего пользования
10.	Иные сведения	-
4. Пояснения к сведениям об уточняемом земельном участке с кадастровым номером 86:17:0011504:78 :		
1.	-	

Сведения об уточняемых земельных участках, необходимые для исправления реестровых ошибок в сведениях о местоположении их границ

**1. Сведения о характерных точках границ уточняемого земельного участка
с кадастровым номером 86:17:0011504:1 :**

Система координат МСК-86, зона 3

Зона №3

Обозначение характерных точек границ	Координаты, м				Метод определения координат	Формулы, примененные для расчета средней квадратической погрешности определения координат характерных точек границ (Mt), с подставленными в такие формулы значениями и итоговые (вычисленные) значения Mt, м	Описание закрепле ния точки
	содержатся в Едином государственном реестре недвижимости		определены в результате выполнения комплексных кадастровых работ				
	X	Y	X	Y			
1	2	3	4	5	6	7	8
21	1095682.90	3624398.56	1095682.90	3624398.56	Метод спутниковых геодезических измерений (определений)	$Mt = \sqrt{(m_0^2 + m_1^2)}=0.1$	-
22	1095656.20	3624396.28	1095656.20	3624396.28	Метод спутниковых геодезических измерений (определений)	$Mt = \sqrt{(m_0^2 + m_1^2)}=0.1$	-
23	1095658.32	3624373.28	1095658.32	3624373.28	Метод спутниковых геодезических измерений (определений)	$Mt = \sqrt{(m_0^2 + m_1^2)}=0.1$	-
24	1095663.54	3624373.76	1095663.54	3624373.76	Метод спутниковых геодезических измерений (определений)	$Mt = \sqrt{(m_0^2 + m_1^2)}=0.1$	-
25	1095673.00	3624374.48	1095673.00	3624374.48	Метод спутниковых геодезических измерений (определений)	$Mt = \sqrt{(m_0^2 + m_1^2)}=0.1$	-
26	1095685.00	3624375.50	1095685.00	3624375.50	Метод спутниковых геодезических измерений (определений)	$Mt = \sqrt{(m_0^2 + m_1^2)}=0.1$	-
21	1095682.90	3624398.56	1095682.90	3624398.56	Метод спутниковых геодезических измерений (определений)	$Mt = \sqrt{(m_0^2 + m_1^2)}=0.1$	-

**2. Сведения о частях границ уточняемого земельного участка
с кадастровым номером 86:17:0011504:1 :**

Обозначение части границ		Горизонтальное проложение (S), м	Описание прохождения части границ	Сведения о согласовании местоположения границ (согласовано/спорное)
от т.	до т.			
1	2	3	4	5
21	22	26.80	-	-
22	23	23.10	-	-

2. Сведения о частях границ уточняемого земельного участка с кадастровым номером 86:17:0011504:1 :				
Обозначение части границ		Горизонтальное проложение (S), м	Описание прохождения части границ	Сведения о согласовании местоположения границ (согласовано/спорное)
от т.	до т.			
1	2	3	4	5
23	24	5.24	-	-
24	25	9.49	-	-
25	26	12.04	-	-
26	21	23.16	-	-
3. Сведения о характеристиках уточняемого земельного участка с кадастровым номером 86:17:0011504:1 :				
№ п/п	Наименование характеристики		Значение характеристики	
1	2		3	
1.	Адрес земельного участка		-	
1.1.	Сведения о местоположении земельного участка (при отсутствии адреса) в структурированном в соответствии с федеральной информационной адресной системой виде		Российская Федерация, Ханты-Мансийский автономный округ - Югра, город Когалым, садовое некоммерческое товарищество СОНТ Трассовик, участок 57	
1.2.	Дополнительные сведения о местоположении земельного участка		-	
2.	Площадь земельного участка ± величина погрешности определения (вычисления) площади ($P \pm \Delta P$), м2		619 ± 9	
3.	Формула, примененная для расчета предельной допустимой погрешности определения площади земельного участка, с подставленными значениями и итоговые (вычисленные) значения (ΔP), м2		$\Delta P = 3.5 * M_t * \sqrt{P} = 3.5 * 0,1 * \sqrt{619} = 9$	
4.	Площадь земельного участка согласно сведениям Единого государственного реестра недвижимости (Ркад), м2		619	
5.	Оценка расхождения Р и Ркад ($P - P_{кад}$), м2		-	
6.	Предельные минимальный и максимальный размеры земельного участка ($R_{мин}$ и $R_{макс}$), м2		- -	
7.	Кадастровый номер или иной государственный учетный номер (инвентарный) объекта недвижимости, расположенного на земельном участке		86:17:0011504:255	
8.	Вид (виды) разрешенного использования		Для ведения гражданами садоводства и огородничества; фактическое использование: для ведения садоводства и огородничества	
8.1.	Дополнительные сведения об использовании земельного участка		-	
9.	Сведения о земельных участках (землях общего пользования, территории общего пользования), посредством которых обеспечивается доступ		земли общего пользования	
10.	Иные сведения		-	
4. Пояснения к сведениям об уточняемом земельном участке с кадастровым номером 86:17:0011504:1 :				
1.	-			

Сведения об уточняемых земельных участках, необходимые для исправления реестровых ошибок в сведениях о местоположении их границ

**1. Сведения о характерных точках границ уточняемого земельного участка
с кадастровым номером 86:17:0011504:2 :**

Система координат МСК-86, зона 3

Зона №3

Обозначение характерных точек границ	Координаты, м				Метод определения координат	Формулы, примененные для расчета средней квадратической погрешности определения координат характерных точек границ (Mt), с подставленными в такие формулы значениями и итоговые (вычисленные) значения Mt, м	Описание закрепле ния точки
	содержатся в Едином государственном реестре недвижимости		определены в результате выполнения комплексных кадастровых работ				
	X	Y	X	Y			
1	2	3	4	5	6	7	8
27	1095599.42	3624313.34	1095637.34	3624318.16	Метод спутниковых геодезических измерений (определений)	$Mt = \sqrt{(m_0^2 + m_1^2)}=0.1$	-
28	1095637.34	3624318.15	1095634.24	3624339.78	Метод спутниковых геодезических измерений (определений)	$Mt = \sqrt{(m_0^2 + m_1^2)}=0.1$	-
29	1095634.24	3624339.77	1095600.20	3624335.50	Метод спутниковых геодезических измерений (определений)	$Mt = \sqrt{(m_0^2 + m_1^2)}=0.1$	-
30	1095600.20	3624335.49	1095596.86	3624335.07	Метод спутниковых геодезических измерений (определений)	$Mt = \sqrt{(m_0^2 + m_1^2)}=0.1$	-
31	1095596.86	3624335.07	1095599.42	3624313.34	Метод спутниковых геодезических измерений (определений)	$Mt = \sqrt{(m_0^2 + m_1^2)}=0.1$	-
27	1095599.42	3624313.34	1095637.34	3624318.16	Метод спутниковых геодезических измерений (определений)	$Mt = \sqrt{(m_0^2 + m_1^2)}=0.1$	-

**2. Сведения о частях границ уточняемого земельного участка
с кадастровым номером 86:17:0011504:2 :**

Обозначение части границ		Горизонтальное проложение (S), м	Описание прохождения части границ	Сведения о согласовании местоположения границ (согласовано/спорное)
от т.	до т.			
1	2	3	4	5
27	28	21.84	-	-
28	29	34.31	-	-
29	30	3.37	-	-
30	31	21.88	-	-
31	27	38.23	-	-

3. Сведения о характеристиках уточняемого земельного участка с кадастровым номером 86:17:0011504:2 :		
№ п/п	Наименование характеристики	Значение характеристики
1	2	3
1.	Адрес земельного участка	Российская Федерация, 628484, Ханты-Мансийский автономный округ - Югра, г.о Когалым, город Когалым, территория ТСН СНТ Трассовик, з/у 17
1.1.	Сведения о местоположении земельного участка (при отсутствии адреса) в структурированном в соответствии с федеральной информационной адресной системой виде	-
1.2.	Дополнительные сведения о местоположении земельного участка	-
2.	Площадь земельного участка \pm величина погрешности определения (вычисления) площади ($P \pm \Delta P$), м2	830 ± 10
3.	Формула, примененная для расчета предельной допустимой погрешности определения площади земельного участка, с подставленными значениями и итоговые (вычисленные) значения (ΔP), м2	$\Delta P = 3.5 * M_t * \sqrt{P} = 3.5 * 0,1 * \sqrt{830} = 10$
4.	Площадь земельного участка согласно сведениям Единого государственного реестра недвижимости (Ркад), м2	830
5.	Оценка расхождения Р и Ркад ($P - P_{кад}$), м2	-
6.	Предельные минимальный и максимальный размеры земельного участка ($R_{мин}$ и $R_{макс}$), м2	- -
7.	Кадастровый номер или иной государственный учетный номер (инвентарный) объекта недвижимости, расположенного на земельном участке	86:17:0011504:248 86:17:0011504:249
8.	Вид (виды) разрешенного использования	для садоводства и огородничества
8.1.	Дополнительные сведения об использовании земельного участка	-
9.	Сведения о земельных участках (землях общего пользования, территории общего пользования), посредством которых обеспечивается доступ	земли общего пользования
10.	Иные сведения	-
4. Пояснения к сведениям об уточняемом земельном участке с кадастровым номером 86:17:0011504:2 :		
1.	-	

Сведения об уточняемых земельных участках, необходимые для исправления реестровых ошибок в сведениях о местоположении их границ

**1. Сведения о характерных точках границ уточняемого земельного участка
с кадастровым номером 86:17:0011504:3 :**

Система координат МСК-86, зона 3

Зона №3

Обозначение характерных точек границ	Координаты, м				Метод определения координат	Формулы, примененные для расчета средней квадратической погрешности определения координат характерных точек границ (Mt), с подставленными в такие формулы значениями и итоговые (вычисленные) значения Mt, м	Описание закрепле ния точки
	содержатся в Едином государственном реестре недвижимости		определены в результате выполнения комплексных кадастровых работ				
	X	Y	X	Y			
1	2	3	4	5	6	7	8
32	1095503.36	3624357.42	1095503.54	3624356.52	Метод спутниковых геодезических измерений (определений)	$Mt = \sqrt{(m_0^2 + m_1^2)}=0.1$	-
33	1095533.00	3624361.30	1095533.24	3624361.29	Метод спутниковых геодезических измерений (определений)	$Mt = \sqrt{(m_0^2 + m_1^2)}=0.1$	-
34	1095529.36	3624379.02	1095533.04	3624361.87	Метод спутниковых геодезических измерений (определений)	$Mt = \sqrt{(m_0^2 + m_1^2)}=0.1$	-
35	1095528.70	3624382.22	1095529.40	3624379.59	Метод спутниковых геодезических измерений (определений)	$Mt = \sqrt{(m_0^2 + m_1^2)}=0.1$	-
36	1095499.32	3624377.36	1095528.87	3624382.26	Метод спутниковых геодезических измерений (определений)	$Mt = \sqrt{(m_0^2 + m_1^2)}=0.1$	-
36	-	-	1095499.32	3624377.36	Метод спутниковых геодезических измерений (определений)	$Mt = \sqrt{(m_0^2 + m_1^2)}=0.1$	-
32	-	-	1095503.36	3624357.42	Метод спутниковых геодезических измерений (определений)	$Mt = \sqrt{(m_0^2 + m_1^2)}=0.1$	-
32	1095503.36	3624357.42	1095503.54	3624356.52	Метод спутниковых геодезических измерений (определений)	$Mt = \sqrt{(m_0^2 + m_1^2)}=0.1$	-

2. Сведения о частях границ уточняемого земельного участка с кадастровым номером 86:17:0011504:3 :				
Обозначение части границ		Горизонтальное проложение (S), м	Описание прохождения части границ	Сведения о согласовании местоположения границ (согласовано/спорное)
от т.	до т.			
1	2	3	4	5
32	33	30.08	-	-
33	34	0.61	-	-
34	35	18.09	-	-
35	36	2.72	-	-
36	36	29.95	-	-
36	32	20.35	-	-
32	32	0.92	-	-
3. Сведения о характеристиках уточняемого земельного участка с кадастровым номером 86:17:0011504:3 :				
№ п/п	Наименование характеристики		Значение характеристики	
1	2		3	
1.	Адрес земельного участка		-	
1.1.	Сведения о местоположении земельного участка (при отсутствии адреса) в структурированном в соответствии с федеральной информационной адресной системой виде		Российская Федерация, Ханты-Мансийский автономный округ - Югра, город Когалым, садовое некоммерческое товарищество СОНТ Трассовик, участок 67	
1.2.	Дополнительные сведения о местоположении земельного участка		-	
2.	Площадь земельного участка ± величина погрешности определения (вычисления) площади (P ± ΔP), м2		639 ± 9	
3.	Формула, примененная для расчета предельной допустимой погрешности определения площади земельного участка, с подставленными значениями и итоговые (вычисленные) значения (ΔP), м2		ΔP=3.5*Mt*√P=3.5*0,1*√639=9	
4.	Площадь земельного участка согласно сведениям Единого государственного реестра недвижимости (Ркад), м2		621	
5.	Оценка расхождения P и Ркад (P - Ркад), м2		18	
6.	Предельные минимальный и максимальный размеры земельного участка (Рмин и Рмакс), м2		- -	
7.	Кадастровый номер или иной государственный учетный номер (инвентарный) объекта недвижимости, расположенного на земельном участке		86:17:0011504:220 86:17:0011504:557 86:17:0011504:558	
8.	Вид (виды) разрешенного использования		Для ведения гражданами садоводства и огородничества; фактическое использование: для ведения садоводства и огородничества	
8.1.	Дополнительные сведения об использовании земельного участка		-	
9.	Сведения о земельных участках (землях общего пользования, территории общего пользования), посредством которых обеспечивается доступ		земли общего пользования	
10.	Иные сведения		-	
4. Пояснения к сведениям об уточняемом земельном участке с кадастровым номером 86:17:0011504:3 :				
1.	-			

Сведения об уточняемых земельных участках, необходимые для исправления реестровых ошибок в сведениях о местоположении их границ

**1. Сведения о характерных точках границ уточняемого земельного участка
с кадастровым номером 86:17:0011504:6 :**

Система координат МСК-86, зона 3

Зона №3

Обозначение характерных точек границ	Координаты, м				Метод определения координат	Формулы, примененные для расчета средней квадратической погрешности определения координат характерных точек границ (Mt), с подставленными в такие формулы значениями и итоговые (вычисленные) значения Mt, м	Описание закрепле ния точки
	содержатся в Едином государственном реестре недвижимости		определены в результате выполнения комплексных кадастровых работ				
	X	Y	X	Y			
1	2	3	4	5	6	7	8
37	1095634.24	3624339.78	1095634.24	3624339.78	Метод спутниковых геодезических измерений (определений)	$Mt = \sqrt{(m_0^2 + m_1^2)}=0.1$	-
38	1095660.20	3624343.10	1095660.20	3624343.10	Метод спутниковых геодезических измерений (определений)	$Mt = \sqrt{(m_0^2 + m_1^2)}=0.1$	-
39	1095657.16	3624367.00	1095657.16	3624367.00	Метод спутниковых геодезических измерений (определений)	$Mt = \sqrt{(m_0^2 + m_1^2)}=0.1$	-
40	1095653.56	3624366.46	1095653.56	3624366.46	Метод спутниковых геодезических измерений (определений)	$Mt = \sqrt{(m_0^2 + m_1^2)}=0.1$	-
41	1095646.98	3624366.02	1095646.98	3624366.02	Метод спутниковых геодезических измерений (определений)	$Mt = \sqrt{(m_0^2 + m_1^2)}=0.1$	-
42	1095631.02	3624364.46	1095631.02	3624364.46	Метод спутниковых геодезических измерений (определений)	$Mt = \sqrt{(m_0^2 + m_1^2)}=0.1$	-
37	1095634.24	3624339.78	1095634.24	3624339.78	Метод спутниковых геодезических измерений (определений)	$Mt = \sqrt{(m_0^2 + m_1^2)}=0.1$	-

**2. Сведения о частях границ уточняемого земельного участка
с кадастровым номером 86:17:0011504:6 :**

Обозначение части границ		Горизонтальное проложение (S), м	Описание прохождения части границ	Сведения о согласовании местоположения границ (согласовано/спорное)
от т.	до т.			
1	2	3	4	5
37	38	26.17	-	-
38	39	24.09	-	-

2. Сведения о частях границ уточняемого земельного участка с кадастровым номером 86:17:0011504:6 :				
Обозначение части границ		Горизонтальное проложение (S), м	Описание прохождения части границ	Сведения о согласовании местоположения границ (согласовано/спорное)
от т.	до т.			
1	2	3	4	5
39	40	3.64	-	-
40	41	6.59	-	-
41	42	16.04	-	-
42	37	24.89	-	-
3. Сведения о характеристиках уточняемого земельного участка с кадастровым номером 86:17:0011504:6 :				
№ п/п	Наименование характеристики		Значение характеристики	
1	2		3	
1.	Адрес земельного участка		-	
1.1.	Сведения о местоположении земельного участка (при отсутствии адреса) в структурированном в соответствии с федеральной информационной адресной системой виде		Российская Федерация, Ханты-Мансийский автономный округ - Югра, город Когалым, садовое некоммерческое товарищество СОНТ Трассовик	
1.2.	Дополнительные сведения о местоположении земельного участка		уч. 16	
2.	Площадь земельного участка ± величина погрешности определения (вычисления) площади ($P \pm \Delta P$), м2		641 ± 9	
3.	Формула, примененная для расчета предельной допустимой погрешности определения площади земельного участка, с подставленными значениями и итоговые (вычисленные) значения (ΔP), м2		$\Delta P = 3.5 * M_t * \sqrt{P} = 3.5 * 0,1 * \sqrt{641} = 9$	
4.	Площадь земельного участка согласно сведениям Единого государственного реестра недвижимости (Ркад), м2		641	
5.	Оценка расхождения Р и Ркад ($P - P_{кад}$), м2		-	
6.	Предельные минимальный и максимальный размеры земельного участка ($R_{мин}$ и $R_{макс}$), м2		- -	
7.	Кадастровый номер или иной государственный учетный номер (инвентарный) объекта недвижимости, расположенного на земельном участке		86:17:0011505:623	
8.	Вид (виды) разрешенного использования		Для ведения гражданами садоводства и огородничества; фактическое использование: для ведения садоводства и огородничества	
8.1.	Дополнительные сведения об использовании земельного участка		-	
9.	Сведения о земельных участках (землях общего пользования, территории общего пользования), посредством которых обеспечивается доступ		земли общего пользования	
10.	Иные сведения		-	
4. Пояснения к сведениям об уточняемом земельном участке с кадастровым номером 86:17:0011504:6 :				
1.	-			

Сведения об уточняемых земельных участках, необходимые для исправления реестровых ошибок в сведениях о местоположении их границ

**1. Сведения о характерных точках границ уточняемого земельного участка
с кадастровым номером 86:17:0011504:16 :**

Система координат МСК-86, зона 3

Зона №3

Обозначение характерных точек границ	Координаты, м				Метод определения координат	Формулы, примененные для расчета средней квадратической погрешности определения координат характерных точек границ (Mt), с подставленными в такие формулы значениями и итоговые (вычисленные) значения Mt, м	Описание закрепле ния точки
	содержатся в Едином государственном реестре недвижимости		определены в результате выполнения комплексных кадастровых работ				
	X	Y	X	Y			
1	2	3	4	5	6	7	8
43	1095573.84	3624461.72	1095573.84	3624461.72	Метод спутниковых геодезических измерений (определений)	$Mt = \sqrt{(m_0^2 + m_1^2)}=0.1$	-
44	1095575.62	3624464.44	1095575.62	3624464.44	Метод спутниковых геодезических измерений (определений)	$Mt = \sqrt{(m_0^2 + m_1^2)}=0.1$	-
45	1095572.54	3624481.62	1095576.03	3624466.77	Метод спутниковых геодезических измерений (определений)	$Mt = \sqrt{(m_0^2 + m_1^2)}=0.1$	-
46	1095542.66	3624477.92	1095574.38	3624481.83	Метод спутниковых геодезических измерений (определений)	$Mt = \sqrt{(m_0^2 + m_1^2)}=0.1$	-
47	1095544.86	3624458.66	1095572.54	3624481.62	Метод спутниковых геодезических измерений (определений)	$Mt = \sqrt{(m_0^2 + m_1^2)}=0.1$	-
46	-	-	1095542.66	3624477.92	Метод спутниковых геодезических измерений (определений)	$Mt = \sqrt{(m_0^2 + m_1^2)}=0.1$	-
47	-	-	1095544.86	3624458.66	Метод спутниковых геодезических измерений (определений)	$Mt = \sqrt{(m_0^2 + m_1^2)}=0.1$	-
43	1095573.84	3624461.72	1095573.84	3624461.72	Метод спутниковых геодезических измерений (определений)	$Mt = \sqrt{(m_0^2 + m_1^2)}=0.1$	-

2. Сведения о частях границ уточняемого земельного участка с кадастровым номером 86:17:0011504:16 :				
Обозначение части границ		Горизонтальное проложение (S), м	Описание прохождения части границ	Сведения о согласовании местоположения границ (согласовано/спорное)
от т.	до т.			
1	2	3	4	5
43	44	3.25	-	-
44	45	2.37	-	-
45	46	15.15	-	-
46	47	1.85	-	-
47	46	30.11	-	-
46	47	19.39	-	-
47	43	29.14	-	-
3. Сведения о характеристиках уточняемого земельного участка с кадастровым номером 86:17:0011504:16 :				
№ п/п	Наименование характеристики			Значение характеристики
1	2			3
1.	Адрес земельного участка			-
1.1.	Сведения о местоположении земельного участка (при отсутствии адреса) в структурированном в соответствии с федеральной информационной адресной системой виде			Российская Федерация, Ханты-Мансийский автономный округ - Югра, город Когалым, садовое некоммерческое товарищество СОНТ Трассовик, квартира 123
1.2.	Дополнительные сведения о местоположении земельного участка			-
2.	Площадь земельного участка ± величина погрешности определения (вычисления) площади (P ± ΔP), м2			623 ± 9
3.	Формула, примененная для расчета предельной допустимой погрешности определения площади земельного участка, с подставленными значениями и итоговые (вычисленные) значения (ΔP), м2			ΔP=3.5*Mt*√P=3.5*0,1*√623=9
4.	Площадь земельного участка согласно сведениям Единого государственного реестра недвижимости (Ркад), м2			601
5.	Оценка расхождения P и Ркад (P - Ркад), м2			22
6.	Предельные минимальный и максимальный размеры земельного участка (Рмин и Рмакс), м2			- -
7.	Кадастровый номер или иной государственный учетный номер (инвентарный) объекта недвижимости, расположенного на земельном участке			-
8.	Вид (виды) разрешенного использования			для ведения садоводства и огородничества
8.1.	Дополнительные сведения об использовании земельного участка			-
9.	Сведения о земельных участках (землях общего пользования, территории общего пользования), посредством которых обеспечивается доступ			земли общего пользования
10.	Иные сведения			-
4. Пояснения к сведениям об уточняемом земельном участке с кадастровым номером 86:17:0011504:16 :				
1.	-			

Сведения об уточняемых земельных участках, необходимые для исправления реестровых ошибок в сведениях о местоположении их границ

**1. Сведения о характерных точках границ уточняемого земельного участка
с кадастровым номером 86:17:0011504:25 :**

Система координат МСК-86, зона 3

Зона №3

Обозначение характерных точек границ	Координаты, м				Метод определения координат	Формулы, примененные для расчета средней квадратической погрешности определения координат характерных точек границ (Mt), с подставленными в такие формулы значениями и итоговые (вычисленные) значения Mt, м	Описание закрепле ния точки
	содержатся в Едином государственном реестре недвижимости		определены в результате выполнения комплексных кадастровых работ				
	X	Y	X	Y			
1	2	3	4	5	6	7	8
48	1095372.70	3624409.34	1095400.84	3624413.10	Метод спутниковых геодезических измерений (определений)	$Mt = \sqrt{(m_0^2 + m_1^2)}=0.1$	-
49	1095400.84	3624413.10	1095399.60	3624423.08	Метод спутниковых геодезических измерений (определений)	$Mt = \sqrt{(m_0^2 + m_1^2)}=0.1$	-
50	1095399.60	3624423.08	1095399.00	3624422.96	Метод спутниковых геодезических измерений (определений)	$Mt = \sqrt{(m_0^2 + m_1^2)}=0.1$	-
51	1095399.00	3624422.96	1095397.94	3624430.34	Метод спутниковых геодезических измерений (определений)	$Mt = \sqrt{(m_0^2 + m_1^2)}=0.1$	-
52	1095397.94	3624430.34	1095396.96	3624435.80	Метод спутниковых геодезических измерений (определений)	$Mt = \sqrt{(m_0^2 + m_1^2)}=0.1$	-
53	1095396.96	3624435.80	1095391.06	3624435.08	Метод спутниковых геодезических измерений (определений)	$Mt = \sqrt{(m_0^2 + m_1^2)}=0.1$	-
54	1095391.06	3624435.08	1095390.44	3624434.08	Метод спутниковых геодезических измерений (определений)	$Mt = \sqrt{(m_0^2 + m_1^2)}=0.1$	-
55	1095390.44	3624434.08	1095385.78	3624433.18	Метод спутниковых геодезических измерений (определений)	$Mt = \sqrt{(m_0^2 + m_1^2)}=0.1$	-
56	1095385.78	3624433.18	1095385.00	3624434.10	Метод спутниковых геодезических измерений (определений)	$Mt = \sqrt{(m_0^2 + m_1^2)}=0.1$	-

1. Сведения о характерных точках границ уточняемого земельного участка с кадастровым номером 86:17:0011504:25 :							
Система координат МСК-86, зона 3						Зона № 3	
Обозначение характерных точек границ	Координаты, м				Метод определения координат	Формулы, примененные для расчета средней квадратической погрешности определения координат характерных точек границ (Mt), с подставленными в такие формулы значениями и итоговые (вычисленные) значения Mt, м	Описание закрепле ния точки
	содержатся в Едином государственном реестре недвижимости		определены в результате выполнения комплексных кадастровых работ				
	X	Y	X	Y			
1	2	3	4	5	6	7	8
57	1095385.00	3624434.10	1095368.44	3624431.66	Метод спутниковых геодезических измерений (определений)	$Mt = \sqrt{(m_0^2 + m_1^2)}=0.1$	-
58	1095368.44	3624431.66	1095372.70	3624409.34	Метод спутниковых геодезических измерений (определений)	$Mt = \sqrt{(m_0^2 + m_1^2)}=0.1$	-
48	1095372.70	3624409.34	1095400.84	3624413.10	Метод спутниковых геодезических измерений (определений)	$Mt = \sqrt{(m_0^2 + m_1^2)}=0.1$	-
2. Сведения о частях границ уточняемого земельного участка с кадастровым номером 86:17:0011504:25 :							
Обозначение части границ		Горизонтальное проложение (S), м	Описание прохождения части границ	Сведения о согласовании местоположения границ (согласовано/спорное)			
от т.	до т.						
1	2	3	4	5			
48	49	10.06	-	-			
49	50	0.61	-	-			
50	51	7.46	-	-			
51	52	5.55	-	-			
52	53	5.94	-	-			
53	54	1.18	-	-			
54	55	4.75	-	-			
55	56	1.21	-	-			
56	57	16.74	-	-			
57	58	22.72	-	-			
58	48	28.39	-	-			
3. Сведения о характеристиках уточняемого земельного участка с кадастровым номером 86:17:0011504:25 :							
№ п/п	Наименование характеристики			Значение характеристики			
1	2			3			
1.	Адрес земельного участка			-			

3. Сведения о характеристиках уточняемого земельного участка с кадастровым номером 86:17:0011504:25 :		
№ п/п	Наименование характеристики	Значение характеристики
1	2	3
1.1.	Сведения о местоположении земельного участка (при отсутствии адреса) в структурированном в соответствии с федеральной информационной адресной системой виде	Российская Федерация, Ханты-Мансийский автономный округ - Югра, город Когалым, садовое некоммерческое товарищество СОНТ Трассовик, участок 110
1.2.	Дополнительные сведения о местоположении земельного участка	-
2.	Площадь земельного участка \pm величина погрешности определения (вычисления) площади ($P \pm \Delta P$), м2	652 ± 9
3.	Формула, примененная для расчета предельной допустимой погрешности определения площади земельного участка, с подставленными значениями и итоговые (вычисленные) значения (ΔP), м2	$\Delta P = 3.5 * M_t * \sqrt{P} = 3.5 * 0,1 * \sqrt{652} = 9$
4.	Площадь земельного участка согласно сведениям Единого государственного реестра недвижимости ($P_{\text{кад}}$), м2	651
5.	Оценка расхождения P и $P_{\text{кад}}$ ($P - P_{\text{кад}}$), м2	1
6.	Предельные минимальный и максимальный размеры земельного участка ($P_{\text{мин}}$ и $P_{\text{макс}}$), м2	- -
7.	Кадастровый номер или иной государственный учетный номер (инвентарный) объекта недвижимости, расположенного на земельном участке	86:17:0011504:208
8.	Вид (виды) разрешенного использования	для садоводства и огородничества
8.1.	Дополнительные сведения об использовании земельного участка	-
9.	Сведения о земельных участках (землях общего пользования, территории общего пользования), посредством которых обеспечивается доступ	земли общего пользования
10.	Иные сведения	-
4. Пояснения к сведениям об уточняемом земельном участке с кадастровым номером 86:17:0011504:25 :		
1.	-	

Сведения об уточняемых земельных участках, необходимые для исправления реестровых ошибок в сведениях о местоположении их границ

**1. Сведения о характерных точках границ уточняемого земельного участка
с кадастровым номером 86:17:0011504:26 :**

Система координат МСК-86, зона 3

Зона №3

Обозначение характерных точек границ	Координаты, м				Метод определения координат	Формулы, примененные для расчета средней квадратической погрешности определения координат характерных точек границ (Mt), с подставленными в такие формулы значениями и итоговые (вычисленные) значения Mt, м	Описание закрепле ния точки
	содержатся в Едином государственном реестре недвижимости		определены в результате выполнения комплексных кадастровых работ				
	X	Y	X	Y			
1	2	3	4	5	6	7	8
21	1095682.90	3624398.56	1095682.90	3624398.56	Метод спутниковых геодезических измерений (определений)	$Mt = \sqrt{(m_0^2 + m_1^2)}=0.1$	-
26	1095685.00	3624375.50	1095685.00	3624375.50	Метод спутниковых геодезических измерений (определений)	$Mt = \sqrt{(m_0^2 + m_1^2)}=0.1$	-
59	1095711.08	3624378.68	1095711.08	3624378.68	Метод спутниковых геодезических измерений (определений)	$Mt = \sqrt{(m_0^2 + m_1^2)}=0.1$	-
60	1095708.92	3624400.08	1095708.92	3624400.08	Метод спутниковых геодезических измерений (определений)	$Mt = \sqrt{(m_0^2 + m_1^2)}=0.1$	-
21	1095682.90	3624398.56	1095682.90	3624398.56	Метод спутниковых геодезических измерений (определений)	$Mt = \sqrt{(m_0^2 + m_1^2)}=0.1$	-

**2. Сведения о частях границ уточняемого земельного участка
с кадастровым номером 86:17:0011504:26 :**

Обозначение части границ		Горизонтальное проложение (S), м	Описание прохождения части границ	Сведения о согласовании местоположения границ (согласовано/спорное)
от т.	до т.			
1	2	3	4	5
21	26	23.16	-	-
26	59	26.27	-	-
59	60	21.51	-	-
60	21	26.06	-	-

3. Сведения о характеристиках уточняемого земельного участка с кадастровым номером 86:17:0011504:26 :		
№ п/п	Наименование характеристики	Значение характеристики
1	2	3
1.	Адрес земельного участка	-
1.1.	Сведения о местоположении земельного участка (при отсутствии адреса) в структурированном в соответствии с федеральной информационной адресной системой виде	Российская Федерация, Ханты-Мансийский автономный округ - Югра, город Когалым, садовое некоммерческое товарищество СОНТ Трассовик, участок 55
1.2.	Дополнительные сведения о местоположении земельного участка	-
2.	Площадь земельного участка \pm величина погрешности определения (вычисления) площади ($P \pm \Delta P$), м ²	584 ± 8
3.	Формула, примененная для расчета предельной допустимой погрешности определения площади земельного участка, с подставленными значениями и итоговые (вычисленные) значения (ΔP), м ²	$\Delta P = 3.5 * M_t * \sqrt{P} = 3.5 * 0,1 * \sqrt{584} = 8$
4.	Площадь земельного участка согласно сведениям Единого государственного реестра недвижимости ($P_{\text{кад}}$), м ²	584
5.	Оценка расхождения P и $P_{\text{кад}}$ ($P - P_{\text{кад}}$), м ²	-
6.	Предельные минимальный и максимальный размеры земельного участка ($P_{\text{мин}}$ и $P_{\text{макс}}$), м ²	- -
7.	Кадастровый номер или иной государственный учетный номер (инвентарный) объекта недвижимости, расположенного на земельном участке	86:17:0011504:223
8.	Вид (виды) разрешенного использования	для садоводства и огородничества
8.1.	Дополнительные сведения об использовании земельного участка	-
9.	Сведения о земельных участках (землях общего пользования, территории общего пользования), посредством которых обеспечивается доступ	земли общего пользования
10.	Иные сведения	-
4. Пояснения к сведениям об уточняемом земельном участке с кадастровым номером 86:17:0011504:26 :		
1.	-	

Сведения об уточняемых земельных участках, необходимые для исправления реестровых ошибок в сведениях о местоположении их границ

1. Сведения о характерных точках границ уточняемого земельного участка с кадастровым номером 86:17:0011504:27 :

Система координат МСК-86, зона 3

Зона №3

Обозначение характерных точек границ	Координаты, м				Метод определения координат	Формулы, примененные для расчета средней квадратической погрешности определения координат характерных точек границ (Mt), с подставленными в такие формулы значениями и итоговые (вычисленные) значения Mt, м	Описание закрепле ния точки
	содержатся в Едином государственном реестре недвижимости		определены в результате выполнения комплексных кадастровых работ				
	X	Y	X	Y			
1	2	3	4	5	6	7	8
61	1095276.80	3624348.30	1095276.80	3624348.30	Метод спутниковых геодезических измерений (определений)	$Mt = \sqrt{(m_0^2 + m_1^2)}=0.1$	-
62	1095281.16	3624325.58	1095272.50	3624348.19	Метод спутниковых геодезических измерений (определений)	$Mt = \sqrt{(m_0^2 + m_1^2)}=0.1$	-
63	1095313.52	3624330.22	1095274.28	3624334.94	Метод спутниковых геодезических измерений (определений)	$Mt = \sqrt{(m_0^2 + m_1^2)}=0.1$	-
64	1095308.98	3624352.14	1095278.14	3624329.67	Метод спутниковых геодезических измерений (определений)	$Mt = \sqrt{(m_0^2 + m_1^2)}=0.1$	-
65	1095308.26	3624352.10	1095278.60	3624326.80	Метод спутниковых геодезических измерений (определений)	$Mt = \sqrt{(m_0^2 + m_1^2)}=0.1$	-
н340У	-	-	1095284.48	3624327.42	Метод спутниковых геодезических измерений (определений)	$Mt = \sqrt{(m_0^2 + m_1^2)}=0.1$	-
н341У	-	-	1095284.87	3624326.87	Метод спутниковых геодезических измерений (определений)	$Mt = \sqrt{(m_0^2 + m_1^2)}=0.1$	-
63	-	-	1095313.52	3624330.22	Метод спутниковых геодезических измерений (определений)	$Mt = \sqrt{(m_0^2 + m_1^2)}=0.1$	-
64	-	-	1095308.98	3624352.14	Метод спутниковых геодезических измерений (определений)	$Mt = \sqrt{(m_0^2 + m_1^2)}=0.1$	-

1. Сведения о характерных точках границ уточняемого земельного участка с кадастровым номером 86:17:0011504:27 :							
Система координат МСК-86, зона 3						Зона № 3	
Обозначение характерных точек границ	Координаты, м				Метод определения координат	Формулы, примененные для расчета средней квадратической погрешности определения координат характерных точек границ (Mt), с подставленными в такие формулы значениями и итоговые (вычисленные) значения Mt, м	Описание закрепле ния точки
	содержатся в Едином государственном реестре недвижимости		определены в результате выполнения комплексных кадастровых работ				
	X	Y	X	Y			
1	2	3	4	5	6	7	8
65	-	-	1095308.26	3624352.10	Метод спутниковых геодезических измерений (определений)	$Mt = \sqrt{(m_0^2 + m_1^2)}=0.1$	-
61	1095276.80	3624348.30	1095276.80	3624348.30	Метод спутниковых геодезических измерений (определений)	$Mt = \sqrt{(m_0^2 + m_1^2)}=0.1$	-

2. Сведения о частях границ уточняемого земельного участка с кадастровым номером 86:17:0011504:27 :				
Обозначение части границ		Горизонтальное проложение (S), м	Описание прохождения части границ	Сведения о согласовании местоположения границ (согласовано/спорное)
от т.	до т.			
1	2	3	4	5
61	62	4.30	-	-
62	63	13.37	-	-
63	64	6.53	-	-
64	65	2.91	-	-
65	н340У	5.91	-	-
н340У	н341У	0.67	-	-
н341У	63	28.85	-	-
63	64	22.39	-	-
64	65	0.72	-	-
65	61	31.69	-	-

3. Сведения о характеристиках уточняемого земельного участка с кадастровым номером 86:17:0011504:27 :		
№ п/п	Наименование характеристики	Значение характеристики
1	2	3
1.	Адрес земельного участка	-
1.1.	Сведения о местоположении земельного участка (при отсутствии адреса) в структурированном в соответствии с федеральной информационной адресной системой виде	Российская Федерация, Ханты-Мансийский автономный округ - Югра, город Когалым, садовое некоммерческое товарищество СОНТ Трассовик, участок 81
1.2.	Дополнительные сведения о местоположении земельного участка	-
2.	Площадь земельного участка ± величина погрешности определения (вычисления) площади (P ± ΔP), м2	812 ± 10

3. Сведения о характеристиках уточняемого земельного участка с кадастровым номером 86:17:0011504:27 :		
№ п/п	Наименование характеристики	Значение характеристики
1	2	3
3.	Формула, примененная для расчета предельной допустимой погрешности определения площади земельного участка, с подставленными значениями и итоговые (вычисленные) значения (ΔP), м2	$\Delta P = 3.5 * M_t * \sqrt{P} = 3.5 * 0,1 * \sqrt{812} = 10$
4.	Площадь земельного участка согласно сведениям Единого государственного реестра недвижимости (Ркад), м2	739
5.	Оценка расхождения Р и Ркад (Р - Ркад), м2	73
6.	Предельные минимальный и максимальный размеры земельного участка (Рмин и Рмакс), м2	- -
7.	Кадастровый номер или иной государственный учетный номер (инвентарный) объекта недвижимости, расположенного на земельном участке	86:17:0011504:303
8.	Вид (виды) разрешенного использования	для ведения садоводства и огородничества
8.1.	Дополнительные сведения об использовании земельного участка	-
9.	Сведения о земельных участках (землях общего пользования, территории общего пользования), посредством которых обеспечивается доступ	земли общего пользования
10.	Иные сведения	-
4. Пояснения к сведениям об уточняемом земельном участке с кадастровым номером 86:17:0011504:27 :		
1.	-	

Сведения об уточняемых земельных участках, необходимые для исправления реестровых ошибок в сведениях о местоположении их границ

**1. Сведения о характерных точках границ уточняемого земельного участка
с кадастровым номером 86:17:0011504:28 :**

Система координат МСК-86, зона 3

Зона №3

Обозначение характерных точек границ	Координаты, м				Метод определения координат	Формулы, примененные для расчета средней квадратической погрешности определения координат характерных точек границ (Mt), с подставленными в такие формулы значениями и итоговые (вычисленные) значения Mt, м	Описание закрепле ния точки
	содержатся в Едином государственном реестре недвижимости		определены в результате выполнения комплексных кадастровых работ				
	X	Y	X	Y			
1	2	3	4	5	6	7	8
66	1095645.48	3624443.80	1095645.48	3624443.80	Метод спутниковых геодезических измерений (определений)	$Mt = \sqrt{(m_0^2 + m_1^2)}=0.1$	-
67	1095643.52	3624464.74	1095643.52	3624464.74	Метод спутниковых геодезических измерений (определений)	$Mt = \sqrt{(m_0^2 + m_1^2)}=0.1$	-
68	1095610.64	3624461.08	1095610.64	3624461.08	Метод спутниковых геодезических измерений (определений)	$Mt = \sqrt{(m_0^2 + m_1^2)}=0.1$	-
69	1095614.18	3624439.22	1095614.18	3624439.22	Метод спутниковых геодезических измерений (определений)	$Mt = \sqrt{(m_0^2 + m_1^2)}=0.1$	-
66	1095645.48	3624443.80	1095645.48	3624443.80	Метод спутниковых геодезических измерений (определений)	$Mt = \sqrt{(m_0^2 + m_1^2)}=0.1$	-

**2. Сведения о частях границ уточняемого земельного участка
с кадастровым номером 86:17:0011504:28 :**

Обозначение части границ		Горизонтальное проложение (S), м	Описание прохождения части границ	Сведения о согласовании местоположения границ (согласовано/спорное)
от т.	до т.			
1	2	3	4	5
66	67	21.03	-	-
67	68	33.08	-	-
68	69	22.14	-	-
69	66	31.63	-	-

3. Сведения о характеристиках уточняемого земельного участка с кадастровым номером 86:17:0011504:28 :		
№ п/п	Наименование характеристики	Значение характеристики
1	2	3
1.	Адрес земельного участка	-
1.1.	Сведения о местоположении земельного участка (при отсутствии адреса) в структурированном в соответствии с федеральной информационной адресной системой виде	Российская Федерация, Ханты-Мансийский автономный округ - Югра, город Когалым, садовое некоммерческое товарищество СОНТ Трассовик
1.2.	Дополнительные сведения о местоположении земельного участка	уч 94
2.	Площадь земельного участка \pm величина погрешности определения (вычисления) площади ($P \pm \Delta P$), м ²	698 ± 9
3.	Формула, примененная для расчета предельной допустимой погрешности определения площади земельного участка, с подставленными значениями и итоговые (вычисленные) значения (ΔP), м ²	$\Delta P = 3.5 * M_t * \sqrt{P} = 3.5 * 0,1 * \sqrt{698} = 9$
4.	Площадь земельного участка согласно сведениям Единого государственного реестра недвижимости ($P_{\text{кад}}$), м ²	698
5.	Оценка расхождения P и $P_{\text{кад}}$ ($P - P_{\text{кад}}$), м ²	-
6.	Предельные минимальный и максимальный размеры земельного участка ($P_{\text{мин}}$ и $P_{\text{макс}}$), м ²	- -
7.	Кадастровый номер или иной государственный учетный номер (инвентарный) объекта недвижимости, расположенного на земельном участке	86:17:0011504:246
8.	Вид (виды) разрешенного использования	для садоводства и огородничества
8.1.	Дополнительные сведения об использовании земельного участка	-
9.	Сведения о земельных участках (землях общего пользования, территории общего пользования), посредством которых обеспечивается доступ	земли общего пользования
10.	Иные сведения	-
4. Пояснения к сведениям об уточняемом земельном участке с кадастровым номером 86:17:0011504:28 :		
1.	-	

Сведения об уточняемых земельных участках, необходимые для исправления реестровых ошибок в сведениях о местоположении их границ

**1. Сведения о характерных точках границ уточняемого земельного участка
с кадастровым номером 86:17:0011504:29 :**

Система координат МСК-86, зона 3

Зона №3

Обозначение характерных точек границ	Координаты, м				Метод определения координат	Формулы, примененные для расчета средней квадратической погрешности определения координат характерных точек границ (Mt), с подставленными в такие формулы значениями и итоговые (вычисленные) значения Mt, м	Описание закрепле ния точки
	содержатся в Едином государственном реестре недвижимости		определены в результате выполнения комплексных кадастровых работ				
	X	Y	X	Y			
1	2	3	4	5	6	7	8
70	1095401.98	3624315.96	1095402.17	3624316.51	Метод спутниковых геодезических измерений (определений)	$Mt = \sqrt{(m_0^2 + m_1^2)}=0.1$	-
71	1095398.30	3624336.26	1095398.63	3624337.14	Метод спутниковых геодезических измерений (определений)	$Mt = \sqrt{(m_0^2 + m_1^2)}=0.1$	-
72	1095371.64	3624332.44	1095371.57	3624333.42	Метод спутниковых геодезических измерений (определений)	$Mt = \sqrt{(m_0^2 + m_1^2)}=0.1$	-
73	1095376.10	3624310.90	1095375.90	3624311.45	Метод спутниковых геодезических измерений (определений)	$Mt = \sqrt{(m_0^2 + m_1^2)}=0.1$	-
74	1095381.02	3624311.86	1095381.10	3624312.00	Метод спутниковых геодезических измерений (определений)	$Mt = \sqrt{(m_0^2 + m_1^2)}=0.1$	-
70	1095401.98	3624315.96	1095402.17	3624316.51	Метод спутниковых геодезических измерений (определений)	$Mt = \sqrt{(m_0^2 + m_1^2)}=0.1$	-

**2. Сведения о частях границ уточняемого земельного участка
с кадастровым номером 86:17:0011504:29 :**

Обозначение части границ		Горизонтальное проложение (S), м	Описание прохождения части границ	Сведения о согласовании местоположения границ (согласовано/спорное)
от т.	до т.			
1	2	3	4	5
70	71	20.93	-	-
71	72	27.31	-	-
72	73	22.39	-	-
73	74	5.23	-	-
74	70	21.55	-	-

3. Сведения о характеристиках уточняемого земельного участка с кадастровым номером 86:17:0011504:29 :		
№ п/п	Наименование характеристики	Значение характеристики
1	2	3
1.	Адрес земельного участка	Российская Федерация, 628484, Ханты-Мансийский автономный округ - Югра, г.о Когалым, город Когалым, территория ТСН СНТ Трассовик, з/у 34
1.1.	Сведения о местоположении земельного участка (при отсутствии адреса) в структурированном в соответствии с федеральной информационной адресной системой виде	-
1.2.	Дополнительные сведения о местоположении земельного участка	-
2.	Площадь земельного участка \pm величина погрешности определения (вычисления) площади ($P \pm \Delta P$), м2	591 ± 9
3.	Формула, примененная для расчета предельной допустимой погрешности определения площади земельного участка, с подставленными значениями и итоговые (вычисленные) значения (ΔP), м2	$\Delta P = 3.5 * M_t * \sqrt{P} = 3.5 * 0,1 * \sqrt{591} = 9$
4.	Площадь земельного участка согласно сведениям Единого государственного реестра недвижимости (Ркад), м2	568
5.	Оценка расхождения Р и Ркад ($P - P_{кад}$), м2	23
6.	Предельные минимальный и максимальный размеры земельного участка ($R_{мин}$ и $R_{макс}$), м2	- -
7.	Кадастровый номер или иной государственный учетный номер (инвентарный) объекта недвижимости, расположенного на земельном участке	86:17:0011504:254
8.	Вид (виды) разрешенного использования	ведение садоводства и огородничества
8.1.	Дополнительные сведения об использовании земельного участка	-
9.	Сведения о земельных участках (землях общего пользования, территории общего пользования), посредством которых обеспечивается доступ	земли общего пользования
10.	Иные сведения	-
4. Пояснения к сведениям об уточняемом земельном участке с кадастровым номером 86:17:0011504:29 :		
1.	-	

Сведения об уточняемых земельных участках, необходимые для исправления реестровых ошибок в сведениях о местоположении их границ

1. Сведения о характерных точках границ уточняемого земельного участка с кадастровым номером 86:17:0011504:30 :

Система координат МСК-86, зона 3

Зона №3

Обозначение характерных точек границ	Координаты, м				Метод определения координат	Формулы, примененные для расчета средней квадратической погрешности определения координат характерных точек границ (Mt), с подставленными в такие формулы значениями и итоговые (вычисленные) значения Mt, м	Описание закрепле ния точки
	содержатся в Едином государственном реестре недвижимости		определены в результате выполнения комплексных кадастровых работ				
	X	Y	X	Y			
1	2	3	4	5	6	7	8
75	1095459.98	3624448.16	1095459.98	3624448.16	Метод спутниковых геодезических измерений (определений)	$Mt = \sqrt{(m_0^2 + m_1^2)}=0.1$	-
76	1095459.16	3624459.64	1095459.16	3624459.64	Метод спутниковых геодезических измерений (определений)	$Mt = \sqrt{(m_0^2 + m_1^2)}=0.1$	-
77	1095458.54	3624468.10	1095458.54	3624468.10	Метод спутниковых геодезических измерений (определений)	$Mt = \sqrt{(m_0^2 + m_1^2)}=0.1$	-
78	1095457.08	3624467.98	1095457.08	3624467.98	Метод спутниковых геодезических измерений (определений)	$Mt = \sqrt{(m_0^2 + m_1^2)}=0.1$	-
79	1095425.52	3624464.96	1095425.52	3624464.96	Метод спутниковых геодезических измерений (определений)	$Mt = \sqrt{(m_0^2 + m_1^2)}=0.1$	-
80	1095425.04	3624464.92	1095425.04	3624464.92	Метод спутниковых геодезических измерений (определений)	$Mt = \sqrt{(m_0^2 + m_1^2)}=0.1$	-
81	1095427.86	3624444.22	1095427.86	3624444.22	Метод спутниковых геодезических измерений (определений)	$Mt = \sqrt{(m_0^2 + m_1^2)}=0.1$	-
82	1095430.52	3624444.52	1095430.52	3624444.52	Метод спутниковых геодезических измерений (определений)	$Mt = \sqrt{(m_0^2 + m_1^2)}=0.1$	-
83	1095436.60	3624445.18	1095436.60	3624445.18	Метод спутниковых геодезических измерений (определений)	$Mt = \sqrt{(m_0^2 + m_1^2)}=0.1$	-

1. Сведения о характерных точках границ уточняемого земельного участка с кадастровым номером 86:17:0011504:30 :							
Система координат МСК-86, зона 3						Зона № 3	
Обозначение характерных точек границ	Координаты, м				Метод определения координат	Формулы, примененные для расчета средней квадратической погрешности определения координат характерных точек границ (Mt), с подставленными в такие формулы значениями и итоговые (вычисленные) значения Mt, м	Описание закрепле ния точки
	содержатся в Едином государственном реестре недвижимости		определены в результате выполнения комплексных кадастровых работ				
	X	Y	X	Y			
1	2	3	4	5	6	7	8
84	1095459.48	3624447.64	1095459.48	3624447.64	Метод спутниковых геодезических измерений (определений)	$Mt = \sqrt{(m_0^2 + m_1^2)}=0.1$	-
75	1095459.98	3624448.16	1095459.98	3624448.16	Метод спутниковых геодезических измерений (определений)	$Mt = \sqrt{(m_0^2 + m_1^2)}=0.1$	-
2. Сведения о частях границ уточняемого земельного участка с кадастровым номером 86:17:0011504:30 :							
Обозначение части границ		Горизонтальное проложение (S), м	Описание прохождения части границ	Сведения о согласовании местоположения границ (согласовано/спорное)			
от т.	до т.						
1	2	3	4	5			
75	76	11.51	-	-			
76	77	8.48	-	-			
77	78	1.46	-	-			
78	79	31.70	-	-			
79	80	0.48	-	-			
80	81	20.89	-	-			
81	82	2.68	-	-			
82	83	6.12	-	-			
83	84	23.01	-	-			
84	75	0.72	-	-			
3. Сведения о характеристиках уточняемого земельного участка с кадастровым номером 86:17:0011504:30 :							
№ п/п	Наименование характеристики			Значение характеристики			
1	2			3			
1.	Адрес земельного участка			-			
1.1.	Сведения о местоположении земельного участка (при отсутствии адреса) в структурированном в соответствии с федеральной информационной адресной системой виде			Российская Федерация, Ханты-Мансийский автономный округ - Югра, город Когалым, садовое некоммерческое товарищество СОНТ Трассовик, участок 131			
1.2.	Дополнительные сведения о местоположении земельного участка			-			
2.	Площадь земельного участка ± величина погрешности определения (вычисления) площади (P ± ΔP), м2			682 ± 9			

3. Сведения о характеристиках уточняемого земельного участка с кадастровым номером 86:17:0011504:30 :		
№ п/п	Наименование характеристики	Значение характеристики
1	2	3
3.	Формула, примененная для расчета предельной допустимой погрешности определения площади земельного участка, с подставленными значениями и итоговые (вычисленные) значения (ΔP), м2	$\Delta P = 3.5 * M_t * \sqrt{P} = 3.5 * 0,1 * \sqrt{682} = 9$
4.	Площадь земельного участка согласно сведениям Единого государственного реестра недвижимости (Ркад), м2	682
5.	Оценка расхождения Р и Ркад (Р - Ркад), м2	-
6.	Предельные минимальный и максимальный размеры земельного участка (Рмин и Рмакс), м2	- -
7.	Кадастровый номер или иной государственный учетный номер (инвентарный) объекта недвижимости, расположенного на земельном участке	86:17:0011504:210
8.	Вид (виды) разрешенного использования	Для ведения гражданами садоводства и огородничества; фактическое использование: для ведения садоводства и огородничества
8.1.	Дополнительные сведения об использовании земельного участка	-
9.	Сведения о земельных участках (землях общего пользования, территории общего пользования), посредством которых обеспечивается доступ	земли общего пользования
10.	Иные сведения	-
4. Пояснения к сведениям об уточняемом земельном участке с кадастровым номером 86:17:0011504:30 :		
1.	-	

Сведения об уточняемых земельных участках, необходимые для исправления реестровых ошибок в сведениях о местоположении их границ

1. Сведения о характерных точках границ уточняемого земельного участка с кадастровым номером 86:17:0011504:31 :

Система координат МСК-86, зона 3

Зона №3

Обозначение характерных точек границ	Координаты, м				Метод определения координат	Формулы, примененные для расчета средней квадратической погрешности определения координат характерных точек границ (Mt), с подставленными в такие формулы значениями и итоговые (вычисленные) значения Mt, м	Описание закрепле ния точки
	содержатся в Едином государственном реестре недвижимости		определены в результате выполнения комплексных кадастровых работ				
	X	Y	X	Y			
1	2	3	4	5	6	7	8
85	1095771.28	3624334.18	1095771.13	3624335.17	Метод спутниковых геодезических измерений (определений)	$Mt = \sqrt{(m_0^2 + m_1^2)}=0.1$	-
86	1095768.48	3624356.44	1095768.48	3624356.44	Метод спутниковых геодезических измерений (определений)	$Mt = \sqrt{(m_0^2 + m_1^2)}=0.1$	-
87	1095746.62	3624353.46	1095746.62	3624353.46	Метод спутниковых геодезических измерений (определений)	$Mt = \sqrt{(m_0^2 + m_1^2)}=0.1$	-
88	1095741.30	3624353.00	1095741.09	3624353.07	Метод спутниковых геодезических измерений (определений)	$Mt = \sqrt{(m_0^2 + m_1^2)}=0.1$	-
89	1095741.34	3624352.76	1095744.11	3624331.31	Метод спутниковых геодезических измерений (определений)	$Mt = \sqrt{(m_0^2 + m_1^2)}=0.1$	-
90	1095744.40	3624331.06	1095744.44	3624331.21	Метод спутниковых геодезических измерений (определений)	$Mt = \sqrt{(m_0^2 + m_1^2)}=0.1$	-
н342У	-	-	1095761.24	3624333.58	Метод спутниковых геодезических измерений (определений)	$Mt = \sqrt{(m_0^2 + m_1^2)}=0.1$	-
85	1095771.28	3624334.18	1095771.13	3624335.17	Метод спутниковых геодезических измерений (определений)	$Mt = \sqrt{(m_0^2 + m_1^2)}=0.1$	-

2. Сведения о частях границ уточняемого земельного участка с кадастровым номером 86:17:0011504:31 :				
Обозначение части границ		Горизонтальное проложение (S), м	Описание прохождения части границ	Сведения о согласовании местоположения границ (согласовано/спорное)
от т.	до т.			
1	2	3	4	5
85	86	21.43	-	-
86	87	22.06	-	-
87	88	5.54	-	-
88	89	21.97	-	-
89	90	0.34	-	-
90	н342У	16.97	-	-
н342У	85	10.02	-	-
3. Сведения о характеристиках уточняемого земельного участка с кадастровым номером 86:17:0011504:31 :				
№ п/п	Наименование характеристики		Значение характеристики	
1	2		3	
1.	Адрес земельного участка		Российская Федерация, 628484, Ханты-Мансийский автономный округ - Югра, г.о Когалым, город Когалым, территория ТСН СНТ Трассовик, з/у 7	
1.1.	Сведения о местоположении земельного участка (при отсутствии адреса) в структурированном в соответствии с федеральной информационной адресной системой виде		-	
1.2.	Дополнительные сведения о местоположении земельного участка		-	
2.	Площадь земельного участка ± величина погрешности определения (вычисления) площади (Р ± ΔР), м2		595 ± 9	
3.	Формула, примененная для расчета предельной допустимой погрешности определения площади земельного участка, с подставленными значениями и итоговые (вычисленные) значения (ΔР), м2		ΔР=3.5*Mt*√P=3.5*0,1*√595=9	
4.	Площадь земельного участка согласно сведениям Единого государственного реестра недвижимости (Ркад), м2		604	
5.	Оценка расхождения Р и Ркад (Р - Ркад), м2		9	
6.	Предельные минимальный и максимальный размеры земельного участка (Рмин и Рмакс), м2		- -	
7.	Кадастровый номер или иной государственный учетный номер (инвентарный) объекта недвижимости, расположенного на земельном участке		86:17:0011504:207	
8.	Вид (виды) разрешенного использования		Для ведения гражданами садоводства и огородничества; фактическое использование: для ведения садоводства и огородничества	
8.1.	Дополнительные сведения об использовании земельного участка		-	
9.	Сведения о земельных участках (землях общего пользования, территории общего пользования), посредством которых обеспечивается доступ		земли общего пользования	
10.	Иные сведения		-	
4. Пояснения к сведениям об уточняемом земельном участке с кадастровым номером 86:17:0011504:31 :				
1.	-			

Сведения об уточняемых земельных участках, необходимые для исправления реестровых ошибок в сведениях о местоположении их границ

**1. Сведения о характерных точках границ уточняемого земельного участка
с кадастровым номером 86:17:0011504:32 :**

Система координат МСК-86, зона 3

Зона №3

Обозначение характерных точек границ	Координаты, м				Метод определения координат	Формулы, примененные для расчета средней квадратической погрешности определения координат характерных точек границ (Mt), с подставленными в такие формулы значениями и итоговые (вычисленные) значения Mt, м	Описание закрепле ния точки
	содержатся в Едином государственном реестре недвижимости		определены в результате выполнения комплексных кадастровых работ				
	X	Y	X	Y			
1	2	3	4	5	6	7	8
85	1095771.28	3624334.18	1095798.06	3624337.52	Метод спутниковых геодезических измерений (определений)	$Mt = \sqrt{(m_0^2 + m_1^2)}=0.1$	-
91	1095798.06	3624337.52	1095796.02	3624354.22	Метод спутниковых геодезических измерений (определений)	$Mt = \sqrt{(m_0^2 + m_1^2)}=0.1$	-
92	1095796.02	3624354.22	1095795.60	3624359.72	Метод спутниковых геодезических измерений (определений)	$Mt = \sqrt{(m_0^2 + m_1^2)}=0.1$	-
93	1095795.60	3624359.72	1095787.06	3624358.70	Метод спутниковых геодезических измерений (определений)	$Mt = \sqrt{(m_0^2 + m_1^2)}=0.1$	-
94	1095787.06	3624358.70	1095768.48	3624356.44	Метод спутниковых геодезических измерений (определений)	$Mt = \sqrt{(m_0^2 + m_1^2)}=0.1$	-
86	1095768.48	3624356.44	1095771.13	3624335.17	Метод спутниковых геодезических измерений (определений)	$Mt = \sqrt{(m_0^2 + m_1^2)}=0.1$	-
85	-	-	1095771.28	3624334.18	Метод спутниковых геодезических измерений (определений)	$Mt = \sqrt{(m_0^2 + m_1^2)}=0.1$	-
85	1095771.28	3624334.18	1095798.06	3624337.52	Метод спутниковых геодезических измерений (определений)	$Mt = \sqrt{(m_0^2 + m_1^2)}=0.1$	-

2. Сведения о частях границ уточняемого земельного участка с кадастровым номером 86:17:0011504:32 :				
Обозначение части границ		Горизонтальное проложение (S), м	Описание прохождения части границ	Сведения о согласовании местоположения границ (согласовано/спорное)
от т.	до т.			
1	2	3	4	5
85	91	16.82	-	-
91	92	5.52	-	-
92	93	8.60	-	-
93	94	18.72	-	-
94	86	21.43	-	-
86	85	1.00	-	-
85	85	26.99	-	-
3. Сведения о характеристиках уточняемого земельного участка с кадастровым номером 86:17:0011504:32 :				
№ п/п	Наименование характеристики		Значение характеристики	
1	2		3	
1.	Адрес земельного участка		-	
1.1.	Сведения о местоположении земельного участка (при отсутствии адреса) в структурированном в соответствии с федеральной информационной адресной системой виде		Российская Федерация, Ханты-Мансийский автономный округ - Югра, город Когалым, садовое некоммерческое товарищество СОНТ Трассовик, участок 5	
1.2.	Дополнительные сведения о местоположении земельного участка		-	
2.	Площадь земельного участка ± величина погрешности определения (вычисления) площади (P ± ΔP), м2		606 ± 9	
3.	Формула, примененная для расчета предельной допустимой погрешности определения площади земельного участка, с подставленными значениями и итоговые (вычисленные) значения (ΔP), м2		ΔP=3.5*Mt*√P=3.5*0,1*√606=9	
4.	Площадь земельного участка согласно сведениям Единого государственного реестра недвижимости (Ркад), м2		606	
5.	Оценка расхождения Р и Ркад (Р - Ркад), м2		-	
6.	Предельные минимальный и максимальный размеры земельного участка (Рмин и Рмакс), м2		- -	
7.	Кадастровый номер или иной государственный учетный номер (инвентарный) объекта недвижимости, расположенного на земельном участке		86:17:0011504:565	
8.	Вид (виды) разрешенного использования		Для ведения гражданами садоводства и огородничества; фактическое использование: для ведения садоводства и огородничества	
8.1.	Дополнительные сведения об использовании земельного участка		-	
9.	Сведения о земельных участках (землях общего пользования, территории общего пользования), посредством которых обеспечивается доступ		земли общего пользования	
10.	Иные сведения		-	
4. Пояснения к сведениям об уточняемом земельном участке с кадастровым номером 86:17:0011504:32 :				
1.	-			

Сведения об уточняемых земельных участках, необходимые для исправления реестровых ошибок в сведениях о местоположении их границ

1. Сведения о характерных точках границ уточняемого земельного участка с кадастровым номером 86:17:0011504:33 :

Система координат МСК-86, зона 3

Зона №3

Обозначение характерных точек границ	Координаты, м				Метод определения координат	Формулы, примененные для расчета средней квадратической погрешности определения координат характерных точек границ (Mt), с подставленными в такие формулы значениями и итоговые (вычисленные) значения Mt, м	Описание закрепле ния точки
	содержатся в Едином государственном реестре недвижимости		определены в результате выполнения комплексных кадастровых работ				
	X	Y	X	Y			
1	2	3	4	5	6	7	8
73	1095376.10	3624310.90	1095375.90	3624311.45	Метод спутниковых геодезических измерений (определений)	$Mt = \sqrt{(m_0^2 + m_1^2)}=0.1$	-
95	1095358.90	3624307.22	1095368.00	3624310.14	Метод спутниковых геодезических измерений (определений)	$Mt = \sqrt{(m_0^2 + m_1^2)}=0.1$	-
96	1095356.82	3624306.68	1095358.90	3624307.87	Метод спутниковых геодезических измерений (определений)	$Mt = \sqrt{(m_0^2 + m_1^2)}=0.1$	-
97	1095362.00	3624283.76	1095356.30	3624307.18	Метод спутниковых геодезических измерений (определений)	$Mt = \sqrt{(m_0^2 + m_1^2)}=0.1$	-
98	1095385.70	3624286.68	1095361.17	3624284.29	Метод спутниковых геодезических измерений (определений)	$Mt = \sqrt{(m_0^2 + m_1^2)}=0.1$	-
74	1095381.02	3624311.86	1095385.61	3624287.54	Метод спутниковых геодезических измерений (определений)	$Mt = \sqrt{(m_0^2 + m_1^2)}=0.1$	-
74	-	-	1095381.10	3624312.00	Метод спутниковых геодезических измерений (определений)	$Mt = \sqrt{(m_0^2 + m_1^2)}=0.1$	-
73	1095376.10	3624310.90	1095375.90	3624311.45	Метод спутниковых геодезических измерений (определений)	$Mt = \sqrt{(m_0^2 + m_1^2)}=0.1$	-

2. Сведения о частях границ уточняемого земельного участка с кадастровым номером 86:17:0011504:33 :				
Обозначение части границ		Горизонтальное проложение (S), м	Описание прохождения части границ	Сведения о согласовании местоположения границ (согласовано/спорное)
от т.	до т.			
1	2	3	4	5
73	95	8.01	-	-
95	96	9.38	-	-
96	97	2.69	-	-
97	98	23.40	-	-
98	74	24.66	-	-
74	74	24.87	-	-
74	73	5.23	-	-
3. Сведения о характеристиках уточняемого земельного участка с кадастровым номером 86:17:0011504:33 :				
№ п/п	Наименование характеристики		Значение характеристики	
1	2		3	
1.	Адрес земельного участка		Российская Федерация, 628484, Ханты-Мансийский автономный округ - Югра, г.о Когалым, город Когалым, территория ТСН СНТ Трассовик, з/у 33	
1.1.	Сведения о местоположении земельного участка (при отсутствии адреса) в структурированном в соответствии с федеральной информационной адресной системой виде		-	
1.2.	Дополнительные сведения о местоположении земельного участка		-	
2.	Площадь земельного участка ± величина погрешности определения (вычисления) площади ($P \pm \Delta P$), м ²		612 ± 9	
3.	Формула, примененная для расчета предельной допустимой погрешности определения площади земельного участка, с подставленными значениями и итоговые (вычисленные) значения (ΔP), м ²		$\Delta P = 3.5 * M_t * \sqrt{P} = 3.5 * 0,1 * \sqrt{612} = 9$	
4.	Площадь земельного участка согласно сведениям Единого государственного реестра недвижимости (Ркад), м ²		599	
5.	Оценка расхождения Р и Ркад ($P - P_{кад}$), м ²		13	
6.	Предельные минимальный и максимальный размеры земельного участка ($P_{мин}$ и $P_{макс}$), м ²		- -	
7.	Кадастровый номер или иной государственный учетный номер (инвентарный) объекта недвижимости, расположенного на земельном участке		86:17:0011504:552 86:17:0011504:553	
8.	Вид (виды) разрешенного использования		для ведения садоводства и огородничества	
8.1.	Дополнительные сведения об использовании земельного участка		-	
9.	Сведения о земельных участках (землях общего пользования, территории общего пользования), посредством которых обеспечивается доступ		земли общего пользования	
10.	Иные сведения		-	
4. Пояснения к сведениям об уточняемом земельном участке с кадастровым номером 86:17:0011504:33 :				
1.	-			

Сведения об уточняемых земельных участках, необходимые для исправления реестровых ошибок в сведениях о местоположении их границ

**1. Сведения о характерных точках границ уточняемого земельного участка
с кадастровым номером 86:17:0011504:34 :**

Система координат МСК-86, зона 3

Зона №3

Обозначение характерных точек границ	Координаты, м				Метод определения координат	Формулы, примененные для расчета средней квадратической погрешности определения координат характерных точек границ (Mt), с подставленными в такие формулы значениями и итоговые (вычисленные) значения Mt, м	Описание закрепле ния точки
	содержатся в Едином государственном реестре недвижимости		определены в результате выполнения комплексных кадастровых работ				
	X	Y	X	Y			
1	2	3	4	5	6	7	8
99	1095439.24	3624341.60	1095439.19	3624342.30	Метод спутниковых геодезических измерений (определений)	$Mt = \sqrt{(m_0^2 + m_1^2)}=0.1$	-
100	1095433.76	3624341.02	1095423.22	3624340.08	Метод спутниковых геодезических измерений (определений)	$Mt = \sqrt{(m_0^2 + m_1^2)}=0.1$	-
101	1095423.28	3624339.64	1095423.28	3624339.64	Метод спутниковых геодезических измерений (определений)	$Mt = \sqrt{(m_0^2 + m_1^2)}=0.1$	-
102	1095428.72	3624314.90	1095428.72	3624314.90	Метод спутниковых геодезических измерений (определений)	$Mt = \sqrt{(m_0^2 + m_1^2)}=0.1$	-
103	1095428.86	3624314.02	1095453.49	3624317.78	Метод спутниковых геодезических измерений (определений)	$Mt = \sqrt{(m_0^2 + m_1^2)}=0.1$	-
104	1095453.80	3624317.14	1095448.77	3624343.68	Метод спутниковых геодезических измерений (определений)	$Mt = \sqrt{(m_0^2 + m_1^2)}=0.1$	-
105	1095448.82	3624342.98	-	-	-	0.3	-
99	1095439.24	3624341.60	1095439.19	3624342.30	Метод спутниковых геодезических измерений (определений)	$Mt = \sqrt{(m_0^2 + m_1^2)}=0.1$	-

**2. Сведения о частях границ уточняемого земельного участка
с кадастровым номером 86:17:0011504:34 :**

Обозначение части границ		Горизонтальное проложение (S), м	Описание прохождения части границ	Сведения о согласовании местоположения границ (согласовано/спорное)
от т.	до т.			
1	2	3	4	5
99	100	16.12	-	-

2. Сведения о частях границ уточняемого земельного участка с кадастровым номером 86:17:0011504:34 :				
Обозначение части границ		Горизонтальное проложение (S), м	Описание прохождения части границ	Сведения о согласовании местоположения границ (согласовано/спорное)
от т.	до т.			
1	2	3	4	5
100	101	0.44	-	-
101	102	25.33	-	-
102	103	24.94	-	-
103	104	26.33	-	-
104	99	9.68	-	-
3. Сведения о характеристиках уточняемого земельного участка с кадастровым номером 86:17:0011504:34 :				
№ п/п	Наименование характеристики		Значение характеристики	
1	2		3	
1.	Адрес земельного участка		-	
1.1.	Сведения о местоположении земельного участка (при отсутствии адреса) в структурированном в соответствии с федеральной информационной адресной системой виде		Российская Федерация, Ханты-Мансийский автономный округ - Югра, город Когалым, садовое некоммерческое товарищество СОНТ Трассовик, участок 30	
1.2.	Дополнительные сведения о местоположении земельного участка		-	
2.	Площадь земельного участка ± величина погрешности определения (вычисления) площади ($P \pm \Delta P$), м ²		659 ± 9	
3.	Формула, примененная для расчета предельной допустимой погрешности определения площади земельного участка, с подставленными значениями и итоговые (вычисленные) значения (ΔP), м ²		$\Delta P = 3.5 * M_t * \sqrt{P} = 3.5 * 0,1 * \sqrt{659} = 9$	
4.	Площадь земельного участка согласно сведениям Единого государственного реестра недвижимости (Р _{кад}), м ²		665	
5.	Оценка расхождения Р и Р _{кад} (Р - Р _{кад}), м ²		6	
6.	Предельные минимальный и максимальный размеры земельного участка (Р _{мин} и Р _{макс}), м ²		- -	
7.	Кадастровый номер или иной государственный учетный номер (инвентарный) объекта недвижимости, расположенного на земельном участке		86:17:0011504:272	
8.	Вид (виды) разрешенного использования		для ведения огородничества и садоводства	
8.1.	Дополнительные сведения об использовании земельного участка		-	
9.	Сведения о земельных участках (землях общего пользования, территории общего пользования), посредством которых обеспечивается доступ		земли общего пользования	
10.	Иные сведения		-	
4. Пояснения к сведениям об уточняемом земельном участке с кадастровым номером 86:17:0011504:34 :				
1.	-			

Сведения об уточняемых земельных участках, необходимые для исправления реестровых ошибок в сведениях о местоположении их границ

1. Сведения о характерных точках границ уточняемого земельного участка с кадастровым номером 86:17:0011504:35 :

Система координат МСК-86, зона 3

Зона №3

Обозначение характерных точек границ	Координаты, м				Метод определения координат	Формулы, примененные для расчета средней квадратической погрешности определения координат характерных точек границ (Mt), с подставленными в такие формулы значениями и итоговые (вычисленные) значения Mt, м	Описание закрепле ния точки
	содержатся в Едином государственном реестре недвижимости		определены в результате выполнения комплексных кадастровых работ				
	X	Y	X	Y			
1	2	3	4	5	6	7	8
95	1095358.90	3624307.22	1095358.90	3624307.87	Метод спутниковых геодезических измерений (определений)	$Mt = \sqrt{(m_0^2 + m_1^2)}=0.1$	-
106	1095353.52	3624330.16	1095353.38	3624330.80	Метод спутниковых геодезических измерений (определений)	$Mt = \sqrt{(m_0^2 + m_1^2)}=0.1$	-
107	1095323.10	3624325.72	1095323.06	3624326.20	Метод спутниковых геодезических измерений (определений)	$Mt = \sqrt{(m_0^2 + m_1^2)}=0.1$	-
108	1095327.76	3624302.86	1095323.10	3624325.72	Метод спутниковых геодезических измерений (определений)	$Mt = \sqrt{(m_0^2 + m_1^2)}=0.1$	-
96	1095356.82	3624306.68	1095327.76	3624302.86	Метод спутниковых геодезических измерений (определений)	$Mt = \sqrt{(m_0^2 + m_1^2)}=0.1$	-
н343У	-	-	1095327.87	3624302.32	Метод спутниковых геодезических измерений (определений)	$Mt = \sqrt{(m_0^2 + m_1^2)}=0.1$	-
н344У	-	-	1095329.26	3624302.68	Метод спутниковых геодезических измерений (определений)	$Mt = \sqrt{(m_0^2 + m_1^2)}=0.1$	-
н345У	-	-	1095329.15	3624303.60	Метод спутниковых геодезических измерений (определений)	$Mt = \sqrt{(m_0^2 + m_1^2)}=0.1$	-
97	-	-	1095356.30	3624307.18	Метод спутниковых геодезических измерений (определений)	$Mt = \sqrt{(m_0^2 + m_1^2)}=0.1$	-

1. Сведения о характерных точках границ уточняемого земельного участка с кадастровым номером 86:17:0011504:35 :							
Система координат МСК-86, зона 3							Зона № 3
Обозначение характерных точек границ	Координаты, м				Метод определения координат	Формулы, примененные для расчета средней квадратической погрешности определения координат характерных точек границ (Mt), с подставленными в такие формулы значениями и итоговые (вычисленные) значения Mt, м	Описание закрепле ния точки
	содержатся в Едином государственном реестре недвижимости		определены в результате выполнения комплексных кадастровых работ				
1	2	3	4	5	6	7	8
95	1095358.90	3624307.22	1095358.90	3624307.87	Метод спутниковых геодезических измерений (определений)	$Mt = \sqrt{(m_0^2 + m_1^2)}=0.1$	-
2. Сведения о частях границ уточняемого земельного участка с кадастровым номером 86:17:0011504:35 :							
Обозначение части границ		Горизонтальное проложение (S), м	Описание прохождения части границ	Сведения о согласовании местоположения границ (согласовано/спорное)			
от т.	до т.						
1	2	3	4	5			
95	106	23.59	-	-			
106	107	30.67	-	-			
107	108	0.48	-	-			
108	96	23.33	-	-			
96	н343У	0.55	-	-			
н343У	н344У	1.44	-	-			
н344У	н345У	0.93	-	-			
н345У	97	27.39	-	-			
97	95	2.69	-	-			
3. Сведения о характеристиках уточняемого земельного участка с кадастровым номером 86:17:0011504:35 :							
№ п/п	Наименование характеристики			Значение характеристики			
1	2			3			
1.	Адрес земельного участка			-			
1.1.	Сведения о местоположении земельного участка (при отсутствии адреса) в структурированном в соответствии с федеральной информационной адресной системой виде			Российская Федерация, Ханты-Мансийский автономный округ - Югра, город Когалым, садовое некоммерческое товарищество СОНТ Трассовик, участок 36			
1.2.	Дополнительные сведения о местоположении земельного участка			-			
2.	Площадь земельного участка ± величина погрешности определения (вычисления) площади (Р ± ΔР), м2			734 ± 9			
3.	Формула, примененная для расчета предельной допустимой погрешности определения площади земельного участка, с подставленными значениями и итоговые (вычисленные) значения (ΔР), м2			$\Delta P=3.5*Mt*\sqrt{P}=3.5*0,1*\sqrt{734}=9$			
4.	Площадь земельного участка согласно сведениям Единого государственного реестра недвижимости (Ркад), м2			731			

3. Сведения о характеристиках уточняемого земельного участка с кадастровым номером 86:17:0011504:35 :		
№ п/п	Наименование характеристики	Значение характеристики
1	2	3
5.	Оценка расхождения Р и Ркад (Р - Ркад), м2	3
6.	Предельные минимальный и максимальный размеры земельного участка (Рмин и Рмакс), м2	- -
7.	Кадастровый номер или иной государственный учетный номер (инвентарный) объекта недвижимости, расположенного на земельном участке	86:17:0011504:240
8.	Вид (виды) разрешенного использования	для садоводства и огородничества
8.1.	Дополнительные сведения об использовании земельного участка	-
9.	Сведения о земельных участках (землях общего пользования, территории общего пользования), посредством которых обеспечивается доступ	земли общего пользования
10.	Иные сведения	-
4. Пояснения к сведениям об уточняемом земельном участке с кадастровым номером 86:17:0011504:35 :		
1.	-	

Сведения об уточняемых земельных участках, необходимые для исправления реестровых ошибок в сведениях о местоположении их границ

**1. Сведения о характерных точках границ уточняемого земельного участка
с кадастровым номером 86:17:0011504:36 :**

Система координат МСК-86, зона 3

Зона №3

Обозначение характерных точек границ	Координаты, м				Метод определения координат	Формулы, примененные для расчета средней квадратической погрешности определения координат характерных точек границ (Mt), с подставленными в такие формулы значениями и итоговые (вычисленные) значения Mt, м	Описание закрепле ния точки
	содержатся в Едином государственном реестре недвижимости		определены в результате выполнения комплексных кадастровых работ				
	X	Y	X	Y			
1	2	3	4	5	6	7	8
109	1095699.82	3624499.02	1095699.82	3624499.02	Метод спутниковых геодезических измерений (определений)	$Mt = \sqrt{(m_0^2 + m_1^2)}=0.1$	-
110	1095726.02	3624502.00	1095726.02	3624502.00	Метод спутниковых геодезических измерений (определений)	$Mt = \sqrt{(m_0^2 + m_1^2)}=0.1$	-
111	1095724.78	3624513.40	1095724.78	3624513.40	Метод спутниковых геодезических измерений (определений)	$Mt = \sqrt{(m_0^2 + m_1^2)}=0.1$	-
112	1095723.56	3624524.36	1095723.56	3624524.36	Метод спутниковых геодезических измерений (определений)	$Mt = \sqrt{(m_0^2 + m_1^2)}=0.1$	-
113	1095697.26	3624520.86	1095697.79	3624521.67	Метод спутниковых геодезических измерений (определений)	$Mt = \sqrt{(m_0^2 + m_1^2)}=0.1$	-
н346У	-	-	1095699.49	3624506.09	Метод спутниковых геодезических измерений (определений)	$Mt = \sqrt{(m_0^2 + m_1^2)}=0.1$	-
н347У	-	-	1095699.74	3624499.79	Метод спутниковых геодезических измерений (определений)	$Mt = \sqrt{(m_0^2 + m_1^2)}=0.1$	-
109	1095699.82	3624499.02	1095699.82	3624499.02	Метод спутниковых геодезических измерений (определений)	$Mt = \sqrt{(m_0^2 + m_1^2)}=0.1$	-

2. Сведения о частях границ уточняемого земельного участка с кадастровым номером 86:17:0011504:36 :				
Обозначение части границ		Горизонтальное проложение (S), м	Описание прохождения части границ	Сведения о согласовании местоположения границ (согласовано/спорное)
от т.	до т.			
1	2	3	4	5
109	110	26.37	-	-
110	111	11.47	-	-
111	112	11.03	-	-
112	113	25.91	-	-
113	н346У	15.67	-	-
н346У	н347У	6.30	-	-
н347У	109	0.77	-	-
3. Сведения о характеристиках уточняемого земельного участка с кадастровым номером 86:17:0011504:36 :				
№ п/п	Наименование характеристики		Значение характеристики	
1	2		3	
1.	Адрес земельного участка		-	
1.1.	Сведения о местоположении земельного участка (при отсутствии адреса) в структурированном в соответствии с федеральной информационной адресной системой виде		Российская Федерация, Ханты-Мансийский автономный округ - Югра, город Когалым, садовое некоммерческое товарищество СОНТ Трассовик, участок 114	
1.2.	Дополнительные сведения о местоположении земельного участка		-	
2.	Площадь земельного участка ± величина погрешности определения (вычисления) площади (Р ± ΔР), м2		588 ± 8	
3.	Формула, примененная для расчета предельной допустимой погрешности определения площади земельного участка, с подставленными значениями и итоговые (вычисленные) значения (ΔР), м2		ΔР=3.5*Mt*√P=3.5*0,1*√588=8	
4.	Площадь земельного участка согласно сведениям Единого государственного реестра недвижимости (Ркад), м2		588	
5.	Оценка расхождения Р и Ркад (Р - Ркад), м2		-	
6.	Предельные минимальный и максимальный размеры земельного участка (Рмин и Рмакс), м2		- -	
7.	Кадастровый номер или иной государственный учетный номер (инвентарный) объекта недвижимости, расположенного на земельном участке		86:17:0011504:540 86:17:0011504:541	
8.	Вид (виды) разрешенного использования		Для ведения гражданами садоводства и огородничества; фактическое использование: для ведения садоводства и огородничества	
8.1.	Дополнительные сведения об использовании земельного участка		-	
9.	Сведения о земельных участках (землях общего пользования, территории общего пользования), посредством которых обеспечивается доступ		земли общего пользования	
10.	Иные сведения		-	
4. Пояснения к сведениям об уточняемом земельном участке с кадастровым номером 86:17:0011504:36 :				
1.	-			

Сведения об уточняемых земельных участках, необходимые для исправления реестровых ошибок в сведениях о местоположении их границ

**1. Сведения о характерных точках границ уточняемого земельного участка
с кадастровым номером 86:17:0011504:37 :**

Система координат МСК-86, зона 3

Зона №3

Обозначение характерных точек границ	Координаты, м				Метод определения координат	Формулы, примененные для расчета средней квадратической погрешности определения координат характерных точек границ (Mt), с подставленными в такие формулы значениями и итоговые (вычисленные) значения Mt, м	Описание закрепле ния точки
	содержатся в Едином государственном реестре недвижимости		определены в результате выполнения комплексных кадастровых работ				
	X	Y	X	Y			
1	2	3	4	5	6	7	8
114	1095688.90	3624346.20	1095688.90	3624346.20	Метод спутниковых геодезических измерений (определений)	$Mt = \sqrt{(m_0^2 + m_1^2)}=0.1$	-
38	1095660.20	3624343.10	1095660.20	3624343.10	Метод спутниковых геодезических измерений (определений)	$Mt = \sqrt{(m_0^2 + m_1^2)}=0.1$	-
115	1095663.76	3624322.96	1095663.74	3624322.96	Метод спутниковых геодезических измерений (определений)	$Mt = \sqrt{(m_0^2 + m_1^2)}=0.1$	-
116	1095673.76	3624324.38	1095663.90	3624321.34	Метод спутниковых геодезических измерений (определений)	$Mt = \sqrt{(m_0^2 + m_1^2)}=0.1$	-
117	1095677.78	3624324.92	1095691.62	3624324.85	Метод спутниковых геодезических измерений (определений)	$Mt = \sqrt{(m_0^2 + m_1^2)}=0.1$	-
118	1095691.36	3624326.58	1095691.36	3624326.58	Метод спутниковых геодезических измерений (определений)	$Mt = \sqrt{(m_0^2 + m_1^2)}=0.1$	-
114	1095688.90	3624346.20	1095688.90	3624346.20	Метод спутниковых геодезических измерений (определений)	$Mt = \sqrt{(m_0^2 + m_1^2)}=0.1$	-

**2. Сведения о частях границ уточняемого земельного участка
с кадастровым номером 86:17:0011504:37 :**

Обозначение части границ		Горизонтальное проложение (S), м	Описание прохождения части границ	Сведения о согласовании местоположения границ (согласовано/спорное)
от т.	до т.			
1	2	3	4	5
114	38	28.87	-	-
38	115	20.45	-	-

2. Сведения о частях границ уточняемого земельного участка с кадастровым номером 86:17:0011504:37 :				
Обозначение части границ		Горизонтальное проложение (S), м	Описание прохождения части границ	Сведения о согласовании местоположения границ (согласовано/спорное)
от т.	до т.			
1	2	3	4	5
115	116	1.63	-	-
116	117	27.94	-	-
117	118	1.75	-	-
118	114	19.77	-	-
3. Сведения о характеристиках уточняемого земельного участка с кадастровым номером 86:17:0011504:37 :				
№ п/п	Наименование характеристики		Значение характеристики	
1	2		3	
1.	Адрес земельного участка		-	
1.1.	Сведения о местоположении земельного участка (при отсутствии адреса) в структурированном в соответствии с федеральной информационной адресной системой виде		Российская Федерация, Ханты-Мансийский автономный округ - Югра, город Когалым, садовое некоммерческое товарищество СОНТ Трассовик, участок 13	
1.2.	Дополнительные сведения о местоположении земельного участка		участок 13	
2.	Площадь земельного участка ± величина погрешности определения (вычисления) площади ($P \pm \Delta P$), м2		617 ± 9	
3.	Формула, примененная для расчета предельной допустимой погрешности определения площади земельного участка, с подставленными значениями и итоговые (вычисленные) значения (ΔP), м2		$\Delta P = 3.5 * M_t * \sqrt{P} = 3.5 * 0,1 * \sqrt{617} = 9$	
4.	Площадь земельного участка согласно сведениям Единого государственного реестра недвижимости (Ркад), м2		568	
5.	Оценка расхождения Р и Ркад ($P - P_{кад}$), м2		49	
6.	Предельные минимальный и максимальный размеры земельного участка ($R_{мин}$ и $R_{макс}$), м2		- -	
7.	Кадастровый номер или иной государственный учетный номер (инвентарный) объекта недвижимости, расположенного на земельном участке		86:17:0011504:233	
8.	Вид (виды) разрешенного использования		для ведения садоводства и огородничества	
8.1.	Дополнительные сведения об использовании земельного участка		-	
9.	Сведения о земельных участках (землях общего пользования, территории общего пользования), посредством которых обеспечивается доступ		земли общего пользования	
10.	Иные сведения		-	
4. Пояснения к сведениям об уточняемом земельном участке с кадастровым номером 86:17:0011504:37 :				
1.	-			

Сведения об уточняемых земельных участках, необходимые для исправления реестровых ошибок в сведениях о местоположении их границ

**1. Сведения о характерных точках границ уточняемого земельного участка
с кадастровым номером 86:17:0011504:38 :**

Система координат МСК-86, зона 3

Зона №3

Обозначение характерных точек границ	Координаты, м				Метод определения координат	Формулы, примененные для расчета средней квадратической погрешности определения координат характерных точек границ (Mt), с подставленными в такие формулы значениями и итоговые (вычисленные) значения Mt, м	Описание закрепле ния точки
	содержатся в Едином государственном реестре недвижимости		определены в результате выполнения комплексных кадастровых работ				
	X	Y	X	Y			
1	2	3	4	5	6	7	8
119	1095584.58	3624407.28	1095584.62	3624407.85	Метод спутниковых геодезических измерений (определений)	$Mt = \sqrt{(m_0^2 + m_1^2)}=0.1$	-
120	1095553.54	3624403.00	1095553.58	3624403.57	Метод спутниковых геодезических измерений (определений)	$Mt = \sqrt{(m_0^2 + m_1^2)}=0.1$	-
121	1095558.08	3624383.06	1095558.12	3624383.63	Метод спутниковых геодезических измерений (определений)	$Mt = \sqrt{(m_0^2 + m_1^2)}=0.1$	-
122	1095584.64	3624386.94	1095584.68	3624387.51	Метод спутниковых геодезических измерений (определений)	$Mt = \sqrt{(m_0^2 + m_1^2)}=0.1$	-
123	1095584.82	3624386.22	1095584.86	3624386.79	Метод спутниковых геодезических измерений (определений)	$Mt = \sqrt{(m_0^2 + m_1^2)}=0.1$	-
124	1095588.12	3624386.92	1095588.16	3624387.49	Метод спутниковых геодезических измерений (определений)	$Mt = \sqrt{(m_0^2 + m_1^2)}=0.1$	-
125	1095587.92	3624387.50	1095587.96	3624388.07	Метод спутниковых геодезических измерений (определений)	$Mt = \sqrt{(m_0^2 + m_1^2)}=0.1$	-
119	1095584.58	3624407.28	1095584.62	3624407.85	Метод спутниковых геодезических измерений (определений)	$Mt = \sqrt{(m_0^2 + m_1^2)}=0.1$	-

2. Сведения о частях границ уточняемого земельного участка с кадастровым номером 86:17:0011504:38 :				
Обозначение части границ		Горизонтальное проложение (S), м	Описание прохождения части границ	Сведения о согласовании местоположения границ (согласовано/спорное)
от т.	до т.			
1	2	3	4	5
119	120	31.33	-	-
120	121	20.45	-	-
121	122	26.84	-	-
122	123	0.74	-	-
123	124	3.37	-	-
124	125	0.61	-	-
125	119	20.06	-	-
3. Сведения о характеристиках уточняемого земельного участка с кадастровым номером 86:17:0011504:38 :				
№ п/п	Наименование характеристики		Значение характеристики	
1	2		3	
1.	Адрес земельного участка		Российская Федерация, 628486, Ханты-Мансийский автономный округ - Югра, г.о Когалым, город Когалым, территория ТСН СНТ Трассовик, з/у 64	
1.1.	Сведения о местоположении земельного участка (при отсутствии адреса) в структурированном в соответствии с федеральной информационной адресной системой виде		-	
1.2.	Дополнительные сведения о местоположении земельного участка		-	
2.	Площадь земельного участка ± величина погрешности определения (вычисления) площади ($P \pm \Delta P$), м ²		625 ± 9	
3.	Формула, примененная для расчета предельной допустимой погрешности определения площади земельного участка, с подставленными значениями и итоговые (вычисленные) значения (ΔP), м ²		$\Delta P = 3.5 * M_t * \sqrt{P} = 3.5 * 0,1 * \sqrt{625} = 9$	
4.	Площадь земельного участка согласно сведениям Единого государственного реестра недвижимости (Ркад), м ²		625	
5.	Оценка расхождения Р и Ркад ($P - P_{кад}$), м ²		-	
6.	Предельные минимальный и максимальный размеры земельного участка ($R_{мин}$ и $R_{макс}$), м ²		- -	
7.	Кадастровый номер или иной государственный учетный номер (инвентарный) объекта недвижимости, расположенного на земельном участке		86:17:0011504:275	
8.	Вид (виды) разрешенного использования		для садоводства и огородничества	
8.1.	Дополнительные сведения об использовании земельного участка		-	
9.	Сведения о земельных участках (землях общего пользования, территории общего пользования), посредством которых обеспечивается доступ		земли общего пользования	
10.	Иные сведения		-	
4. Пояснения к сведениям об уточняемом земельном участке с кадастровым номером 86:17:0011504:38 :				
1.	-			

Сведения об уточняемых земельных участках, необходимые для исправления реестровых ошибок в сведениях о местоположении их границ

1. Сведения о характерных точках границ уточняемого земельного участка с кадастровым номером 86:17:0011504:39 :

Система координат МСК-86, зона 3

Зона №3

Обозначение характерных точек границ	Координаты, м				Метод определения координат	Формулы, примененные для расчета средней квадратической погрешности определения координат характерных точек границ (Mt), с подставленными в такие формулы значениями и итоговые (вычисленные) значения Mt, м	Описание закрепле ния точки
	содержатся в Едином государственном реестре недвижимости		определены в результате выполнения комплексных кадастровых работ				
	X	Y	X	Y			
1	2	3	4	5	6	7	8
126	1095524.30	3624404.98	1095524.30	3624404.98	Метод спутниковых геодезических измерений (определений)	$Mt = \sqrt{(m_0^2 + m_1^2)}=0.1$	-
127	1095520.14	3624425.84	1095520.14	3624425.84	Метод спутниковых геодезических измерений (определений)	$Mt = \sqrt{(m_0^2 + m_1^2)}=0.1$	-
128	1095511.76	3624424.20	1095511.76	3624424.20	Метод спутниковых геодезических измерений (определений)	$Mt = \sqrt{(m_0^2 + m_1^2)}=0.1$	-
129	1095494.34	3624422.30	1095494.34	3624422.30	Метод спутниковых геодезических измерений (определений)	$Mt = \sqrt{(m_0^2 + m_1^2)}=0.1$	-
130	1095488.84	3624421.50	1095488.84	3624421.50	Метод спутниковых геодезических измерений (определений)	$Mt = \sqrt{(m_0^2 + m_1^2)}=0.1$	-
131	1095489.56	3624415.59	1095489.56	3624415.59	Метод спутниковых геодезических измерений (определений)	$Mt = \sqrt{(m_0^2 + m_1^2)}=0.1$	-
132	1095492.87	3624400.79	1095492.87	3624400.79	Метод спутниковых геодезических измерений (определений)	$Mt = \sqrt{(m_0^2 + m_1^2)}=0.1$	-
133	1095506.40	3624402.70	1095506.40	3624402.70	Метод спутниковых геодезических измерений (определений)	$Mt = \sqrt{(m_0^2 + m_1^2)}=0.1$	-
134	1095508.60	3624403.00	1095508.60	3624403.00	Метод спутниковых геодезических измерений (определений)	$Mt = \sqrt{(m_0^2 + m_1^2)}=0.1$	-

1. Сведения о характерных точках границ уточняемого земельного участка с кадастровым номером 86:17:0011504:39 :

Система координат МСК-86, зона 3

Зона № 3

Обозначение характерных точек границ	Координаты, м				Метод определения координат	Формулы, примененные для расчета средней квадратической погрешности определения координат характерных точек границ (Mt), с подставленными в такие формулы значениями и итоговые (вычисленные) значения Mt, м	Описание закрепле ния точки
	содержатся в Едином государственном реестре недвижимости		определены в результате выполнения комплексных кадастровых работ				
	X	Y	X	Y			
1	2	3	4	5	6	7	8
135	1095509.40	3624403.10	1095509.40	3624403.10	Метод спутниковых геодезических измерений (определений)	$Mt = \sqrt{(m_0^2 + m_1^2)}=0.1$	-
136	1095512.80	3624403.60	1095512.80	3624403.60	Метод спутниковых геодезических измерений (определений)	$Mt = \sqrt{(m_0^2 + m_1^2)}=0.1$	-
126	1095524.30	3624404.98	1095524.30	3624404.98	Метод спутниковых геодезических измерений (определений)	$Mt = \sqrt{(m_0^2 + m_1^2)}=0.1$	-

2. Сведения о частях границ уточняемого земельного участка с кадастровым номером 86:17:0011504:39 :

Обозначение части границ		Горизонтальное проложение (S), м	Описание прохождения части границ	Сведения о согласовании местоположения границ (согласовано/спорное)
от т.	до т.			
1	2	3	4	5
126	127	21.27	-	-
127	128	8.54	-	-
128	129	17.52	-	-
129	130	5.56	-	-
130	131	5.95	-	-
131	132	15.17	-	-
132	133	13.66	-	-
133	134	2.22	-	-
134	135	0.81	-	-
135	136	3.44	-	-
136	126	11.58	-	-

3. Сведения о характеристиках уточняемого земельного участка с кадастровым номером 86:17:0011504:39 :

№ п/п	Наименование характеристики	Значение характеристики
1	2	3
1.	Адрес земельного участка	-

3. Сведения о характеристиках уточняемого земельного участка с кадастровым номером 86:17:0011504:39 :		
№ п/п	Наименование характеристики	Значение характеристики
1	2	3
1.1.	Сведения о местоположении земельного участка (при отсутствии адреса) в структурированном в соответствии с федеральной информационной адресной системой виде	Российская Федерация, Ханты-Мансийский автономный округ - Югра, город Когалым, садовое некоммерческое товарищество СОНТ Трассовик, участок 101
1.2.	Дополнительные сведения о местоположении земельного участка	-
2.	Площадь земельного участка \pm величина погрешности определения (вычисления) площади ($P \pm \Delta P$), м2	666 ± 9
3.	Формула, примененная для расчета предельной допустимой погрешности определения площади земельного участка, с подставленными значениями и итоговые (вычисленные) значения (ΔP), м2	$\Delta P = 3.5 * M_t * \sqrt{P} = 3.5 * 0,1 * \sqrt{666} = 9$
4.	Площадь земельного участка согласно сведениям Единого государственного реестра недвижимости ($P_{\text{кад}}$), м2	668
5.	Оценка расхождения P и $P_{\text{кад}}$ ($P - P_{\text{кад}}$), м2	2
6.	Предельные минимальный и максимальный размеры земельного участка ($P_{\text{мин}}$ и $P_{\text{макс}}$), м2	- -
7.	Кадастровый номер или иной государственный учетный номер (инвентарный) объекта недвижимости, расположенного на земельном участке	86:17:0011504:282
8.	Вид (виды) разрешенного использования	Для ведения гражданами садоводства и огородничества; фактическое использование: для ведения садоводства и огородничества
8.1.	Дополнительные сведения об использовании земельного участка	-
9.	Сведения о земельных участках (землях общего пользования, территории общего пользования), посредством которых обеспечивается доступ	земли общего пользования
10.	Иные сведения	-
4. Пояснения к сведениям об уточняемом земельном участке с кадастровым номером 86:17:0011504:39 :		
1.	-	

Сведения об уточняемых земельных участках, необходимые для исправления реестровых ошибок в сведениях о местоположении их границ

**1. Сведения о характерных точках границ уточняемого земельного участка
с кадастровым номером 86:17:0011504:40 :**

Система координат МСК-86, зона 3

Зона №3

Обозначение характерных точек границ	Координаты, м				Метод определения координат	Формулы, примененные для расчета средней квадратической погрешности определения координат характерных точек границ (Mt), с подставленными в такие формулы значениями и итоговые (вычисленные) значения Mt, м	Описание закрепле ния точки
	содержатся в Едином государственном реестре недвижимости		определены в результате выполнения комплексных кадастровых работ				
	X	Y	X	Y			
1	2	3	4	5	6	7	8
137	1095520.16	3624425.88	1095520.16	3624425.88	Метод спутниковых геодезических измерений (определений)	$Mt = \sqrt{(m_0^2 + m_1^2)}=0.1$	-
138	1095518.64	3624432.36	1095518.64	3624432.36	Метод спутниковых геодезических измерений (определений)	$Mt = \sqrt{(m_0^2 + m_1^2)}=0.1$	-
139	1095517.82	3624436.22	1095517.82	3624436.22	Метод спутниковых геодезических измерений (определений)	$Mt = \sqrt{(m_0^2 + m_1^2)}=0.1$	-
140	1095517.60	3624437.50	1095517.60	3624437.50	Метод спутниковых геодезических измерений (определений)	$Mt = \sqrt{(m_0^2 + m_1^2)}=0.1$	-
141	1095514.68	3624449.50	1095514.68	3624449.50	Метод спутниковых геодезических измерений (определений)	$Mt = \sqrt{(m_0^2 + m_1^2)}=0.1$	-
142	1095511.76	3624449.18	1095511.76	3624449.18	Метод спутниковых геодезических измерений (определений)	$Mt = \sqrt{(m_0^2 + m_1^2)}=0.1$	-
143	1095508.10	3624448.68	1095508.10	3624448.68	Метод спутниковых геодезических измерений (определений)	$Mt = \sqrt{(m_0^2 + m_1^2)}=0.1$	-
144	1095494.48	3624446.60	1095494.48	3624446.60	Метод спутниковых геодезических измерений (определений)	$Mt = \sqrt{(m_0^2 + m_1^2)}=0.1$	-
145	1095490.56	3624444.94	1095490.56	3624444.94	Метод спутниковых геодезических измерений (определений)	$Mt = \sqrt{(m_0^2 + m_1^2)}=0.1$	-

1. Сведения о характерных точках границ уточняемого земельного участка с кадастровым номером 86:17:0011504:40 :							
Система координат МСК-86, зона 3						Зона № 3	
Обозначение характерных точек границ	Координаты, м				Метод определения координат	Формулы, примененные для расчета средней квадратической погрешности определения координат характерных точек границ (Mt), с подставленными в такие формулы значениями и итоговые (вычисленные) значения Mt, м	Описание закрепле ния точки
	содержатся в Едином государственном реестре недвижимости		определены в результате выполнения комплексных кадастровых работ				
	X	Y	X	Y			
1	2	3	4	5	6	7	8
129	1095494.34	3624422.30	1095494.34	3624422.30	Метод спутниковых геодезических измерений (определений)	$Mt = \sqrt{(m_0^2 + m_1^2)}=0.1$	-
128	1095511.76	3624424.20	1095511.76	3624424.20	Метод спутниковых геодезических измерений (определений)	$Mt = \sqrt{(m_0^2 + m_1^2)}=0.1$	-
127	-	-	1095520.14	3624425.84	Метод спутниковых геодезических измерений (определений)	$Mt = \sqrt{(m_0^2 + m_1^2)}=0.1$	-
137	1095520.16	3624425.88	1095520.16	3624425.88	Метод спутниковых геодезических измерений (определений)	$Mt = \sqrt{(m_0^2 + m_1^2)}=0.1$	-
2. Сведения о частях границ уточняемого земельного участка с кадастровым номером 86:17:0011504:40 :							
Обозначение части границ		Горизонтальное проложение (S), м	Описание прохождения части границ	Сведения о согласовании местоположения границ (согласовано/спорное)			
от т.	до т.						
1	2	3	4	5			
137	138	6.66	-	-			
138	139	3.95	-	-			
139	140	1.30	-	-			
140	141	12.35	-	-			
141	142	2.94	-	-			
142	143	3.69	-	-			
143	144	13.78	-	-			
144	145	4.26	-	-			
145	129	22.95	-	-			
129	128	17.52	-	-			
128	127	8.54	-	-			
127	137	0.04	-	-			

3. Сведения о характеристиках уточняемого земельного участка с кадастровым номером 86:17:0011504:40 :		
№ п/п	Наименование характеристики	Значение характеристики
1	2	3
1.	Адрес земельного участка	-
1.1.	Сведения о местоположении земельного участка (при отсутствии адреса) в структурированном в соответствии с федеральной информационной адресной системой виде	Российская Федерация, Ханты-Мансийский автономный округ - Югра, город Когалым, садовое некоммерческое товарищество СОНТ Трассовик, участок 102
1.2.	Дополнительные сведения о местоположении земельного участка	-
2.	Площадь земельного участка ± величина погрешности определения (вычисления) площади ($P \pm \Delta P$), м2	617 ± 9
3.	Формула, примененная для расчета предельной допустимой погрешности определения площади земельного участка, с подставленными значениями и итоговые (вычисленные) значения (ΔP), м2	$\Delta P = 3.5 * M_t * \sqrt{P} = 3.5 * 0,1 * \sqrt{617} = 9$
4.	Площадь земельного участка согласно сведениям Единого государственного реестра недвижимости ($P_{\text{кад}}$), м2	616
5.	Оценка расхождения P и $P_{\text{кад}}$ ($P - P_{\text{кад}}$), м2	1
6.	Предельные минимальный и максимальный размеры земельного участка ($P_{\text{мин}}$ и $P_{\text{макс}}$), м2	- -
7.	Кадастровый номер или иной государственный учетный номер (инвентарный) объекта недвижимости, расположенного на земельном участке	-
8.	Вид (виды) разрешенного использования	для ведения садоводства и огородничества
8.1.	Дополнительные сведения об использовании земельного участка	-
9.	Сведения о земельных участках (землях общего пользования, территории общего пользования), посредством которых обеспечивается доступ	земли общего пользования
10.	Иные сведения	-
4. Пояснения к сведениям об уточняемом земельном участке с кадастровым номером 86:17:0011504:40 :		
1.	-	

Сведения об уточняемых земельных участках, необходимые для исправления реестровых ошибок в сведениях о местоположении их границ

**1. Сведения о характерных точках границ уточняемого земельного участка
с кадастровым номером 86:17:0011504:41 :**

Система координат МСК-86, зона 3

Зона №3

Обозначение характерных точек границ	Координаты, м				Метод определения координат	Формулы, примененные для расчета средней квадратической погрешности определения координат характерных точек границ (Mt), с подставленными в такие формулы значениями и итоговые (вычисленные) значения Mt, м	Описание закрепле ния точки
	содержатся в Едином государственном реестре недвижимости		определены в результате выполнения комплексных кадастровых работ				
	X	Y	X	Y			
1	2	3	4	5	6	7	8
146	1095881.40	3624405.60	1095881.40	3624405.60	Метод спутниковых геодезических измерений (определений)	$Mt = \sqrt{(m_0^2 + m_1^2)}=0.1$	-
147	1095881.00	3624412.10	1095881.00	3624412.10	Метод спутниковых геодезических измерений (определений)	$Mt = \sqrt{(m_0^2 + m_1^2)}=0.1$	-
148	1095880.90	3624414.40	1095878.64	3624412.94	Метод спутниковых геодезических измерений (определений)	$Mt = \sqrt{(m_0^2 + m_1^2)}=0.1$	-
149	1095877.90	3624416.50	1095877.93	3624417.00	Метод спутниковых геодезических измерений (определений)	$Mt = \sqrt{(m_0^2 + m_1^2)}=0.1$	-
150	1095870.80	3624415.70	1095875.69	3624417.29	Метод спутниковых геодезических измерений (определений)	$Mt = \sqrt{(m_0^2 + m_1^2)}=0.1$	-
151	1095843.60	3624412.40	1095870.68	3624416.56	Метод спутниковых геодезических измерений (определений)	$Mt = \sqrt{(m_0^2 + m_1^2)}=0.1$	-
152	1095846.50	3624392.50	1095843.22	3624415.00	Метод спутниковых геодезических измерений (определений)	$Mt = \sqrt{(m_0^2 + m_1^2)}=0.1$	-
153	1095853.30	3624393.10	1095843.60	3624412.40	Метод спутниковых геодезических измерений (определений)	$Mt = \sqrt{(m_0^2 + m_1^2)}=0.1$	-
154	1095865.90	3624395.00	1095846.50	3624392.50	Метод спутниковых геодезических измерений (определений)	$Mt = \sqrt{(m_0^2 + m_1^2)}=0.1$	-

1. Сведения о характерных точках границ уточняемого земельного участка с кадастровым номером 86:17:0011504:41 :							
Система координат МСК-86, зона 3						Зона № 3	
Обозначение характерных точек границ	Координаты, м				Метод определения координат	Формулы, примененные для расчета средней квадратической погрешности определения координат характерных точек границ (Mt), с подставленными в такие формулы значениями и итоговые (вычисленные) значения Mt, м	Описание закрепле ния точки
	содержатся в Едином государственном реестре недвижимости		определены в результате выполнения комплексных кадастровых работ				
	X	Y	X	Y			
1	2	3	4	5	6	7	8
155	1095869.00	3624396.00	1095853.30	3624393.10	Метод спутниковых геодезических измерений (определений)	$Mt = \sqrt{(m_0^2 + m_1^2)}=0.1$	-
156	1095878.00	3624401.50	1095865.90	3624395.00	Метод спутниковых геодезических измерений (определений)	$Mt = \sqrt{(m_0^2 + m_1^2)}=0.1$	-
155	-	-	1095869.00	3624396.00	Метод спутниковых геодезических измерений (определений)	$Mt = \sqrt{(m_0^2 + m_1^2)}=0.1$	-
156	-	-	1095878.00	3624401.50	Метод спутниковых геодезических измерений (определений)	$Mt = \sqrt{(m_0^2 + m_1^2)}=0.1$	-
146	1095881.40	3624405.60	1095881.40	3624405.60	Метод спутниковых геодезических измерений (определений)	$Mt = \sqrt{(m_0^2 + m_1^2)}=0.1$	-
2. Сведения о частях границ уточняемого земельного участка с кадастровым номером 86:17:0011504:41 :							
Обозначение части границ		Горизонтальное проложение (S), м	Описание прохождения части границ	Сведения о согласовании местоположения границ (согласовано/спорное)			
от т.	до т.						
1	2	3	4	5			
146	147	6.51	-	-			
147	148	2.51	-	-			
148	149	4.12	-	-			
149	150	2.26	-	-			
150	151	5.06	-	-			
151	152	27.50	-	-			
152	153	2.63	-	-			
153	154	20.11	-	-			
154	155	6.83	-	-			
155	156	12.74	-	-			
156	155	3.26	-	-			

2. Сведения о частях границ уточняемого земельного участка с кадастровым номером 86:17:0011504:41 :				
Обозначение части границ		Горизонтальное проложение (S), м	Описание прохождения части границ	Сведения о согласовании местоположения границ (согласовано/спорное)
от т.	до т.			
1	2	3	4	5
155	156	10.55	-	-
156	146	5.33	-	-
3. Сведения о характеристиках уточняемого земельного участка с кадастровым номером 86:17:0011504:41 :				
№ п/п	Наименование характеристики		Значение характеристики	
1	2		3	
1.	Адрес земельного участка		-	
1.1.	Сведения о местоположении земельного участка (при отсутствии адреса) в структурированном в соответствии с федеральной информационной адресной системой виде		Российская Федерация, Ханты-Мансийский автономный округ - Югра, город Когалым, садовое некоммерческое товарищество СОНТ Трассовик, участок 43	
1.2.	Дополнительные сведения о местоположении земельного участка		-	
2.	Площадь земельного участка ± величина погрешности определения (вычисления) площади ($P \pm \Delta P$), м ²		725 ± 9	
3.	Формула, примененная для расчета предельной допустимой погрешности определения площади земельного участка, с подставленными значениями и итоговые (вычисленные) значения (ΔP), м ²		$\Delta P = 3.5 * M_t * \sqrt{P} = 3.5 * 0,1 * \sqrt{725} = 9$	
4.	Площадь земельного участка согласно сведениям Единого государственного реестра недвижимости (Р _{кад}), м ²		678	
5.	Оценка расхождения Р и Р _{кад} (Р - Р _{кад}), м ²		47	
6.	Предельные минимальный и максимальный размеры земельного участка (Р _{мин} и Р _{макс}), м ²		- -	
7.	Кадастровый номер или иной государственный учетный номер (инвентарный) объекта недвижимости, расположенного на земельном участке		86:17:0011504:224 86:17:0011504:225	
8.	Вид (виды) разрешенного использования		Для садоводства и огородничества	
8.1.	Дополнительные сведения об использовании земельного участка		-	
9.	Сведения о земельных участках (землях общего пользования, территории общего пользования), посредством которых обеспечивается доступ		земли общего пользования	
10.	Иные сведения		-	
4. Пояснения к сведениям об уточняемом земельном участке с кадастровым номером 86:17:0011504:41 :				
1.	-			

Сведения об уточняемых земельных участках, необходимые для исправления реестровых ошибок в сведениях о местоположении их границ

**1. Сведения о характерных точках границ уточняемого земельного участка
с кадастровым номером 86:17:0011504:44 :**

Система координат МСК-86, зона 3

Зона №3

Обозначение характерных точек границ	Координаты, м				Метод определения координат	Формулы, примененные для расчета средней квадратической погрешности определения координат характерных точек границ (Mt), с подставленными в такие формулы значениями и итоговые (вычисленные) значения Mt, м	Описание закрепле ния точки
	содержатся в Едином государственном реестре недвижимости		определены в результате выполнения комплексных кадастровых работ				
	X	Y	X	Y			
1	2	3	4	5	6	7	8
149	1095877.90	3624416.50	1095879.66	3624420.89	Метод спутниковых геодезических измерений (определений)	$Mt = \sqrt{(m_0^2 + m_1^2)}=0.1$	-
157	1095877.36	3624420.46	1095879.01	3624427.93	Метод спутниковых геодезических измерений (определений)	$Mt = \sqrt{(m_0^2 + m_1^2)}=0.1$	-
158	1095880.42	3624424.78	1095878.91	3624432.47	Метод спутниковых геодезических измерений (определений)	$Mt = \sqrt{(m_0^2 + m_1^2)}=0.1$	-
159	1095880.28	3624432.48	1095876.16	3624432.54	Метод спутниковых геодезических измерений (определений)	$Mt = \sqrt{(m_0^2 + m_1^2)}=0.1$	-
160	1095876.16	3624432.54	1095876.02	3624438.64	Метод спутниковых геодезических измерений (определений)	$Mt = \sqrt{(m_0^2 + m_1^2)}=0.1$	-
161	1095876.02	3624438.64	1095866.58	3624438.04	Метод спутниковых геодезических измерений (определений)	$Mt = \sqrt{(m_0^2 + m_1^2)}=0.1$	-
162	1095866.58	3624438.04	1095840.28	3624435.50	Метод спутниковых геодезических измерений (определений)	$Mt = \sqrt{(m_0^2 + m_1^2)}=0.1$	-
163	1095840.28	3624435.50	1095842.68	3624418.78	Метод спутниковых геодезических измерений (определений)	$Mt = \sqrt{(m_0^2 + m_1^2)}=0.1$	-
164	1095842.68	3624418.78	1095843.22	3624415.00	Метод спутниковых геодезических измерений (определений)	$Mt = \sqrt{(m_0^2 + m_1^2)}=0.1$	-

1. Сведения о характерных точках границ уточняемого земельного участка с кадастровым номером 86:17:0011504:44 :							
Система координат МСК-86, зона 3						Зона № 3	
Обозначение характерных точек границ	Координаты, м				Метод определения координат	Формулы, примененные для расчета средней квадратической погрешности определения координат характерных точек границ (Mt), с подставленными в такие формулы значениями и итоговые (вычисленные) значения Mt, м	Описание закрепле ния точки
	содержатся в Едином государственном реестре недвижимости		определены в результате выполнения комплексных кадастровых работ				
	X	Y	X	Y			
1	2	3	4	5	6	7	8
151	1095843.60	3624412.40	1095870.68	3624416.56	Метод спутниковых геодезических измерений (определений)	$Mt = \sqrt{(m_0^2 + m_1^2)}=0.1$	-
150	1095870.80	3624415.70	1095875.69	3624417.29	Метод спутниковых геодезических измерений (определений)	$Mt = \sqrt{(m_0^2 + m_1^2)}=0.1$	-
н348У	-	-	1095879.88	3624417.75	Метод спутниковых геодезических измерений (определений)	$Mt = \sqrt{(m_0^2 + m_1^2)}=0.1$	-
149	1095877.90	3624416.50	1095879.66	3624420.89	Метод спутниковых геодезических измерений (определений)	$Mt = \sqrt{(m_0^2 + m_1^2)}=0.1$	-
2. Сведения о частях границ уточняемого земельного участка с кадастровым номером 86:17:0011504:44 :							
Обозначение части границ		Горизонтальное проложение (S), м	Описание прохождения части границ	Сведения о согласовании местоположения границ (согласовано/спорное)			
от т.	до т.						
1	2	3	4	5			
149	157	7.07	-	-			
157	158	4.54	-	-			
158	159	2.75	-	-			
159	160	6.10	-	-			
160	161	9.46	-	-			
161	162	26.42	-	-			
162	163	16.89	-	-			
163	164	3.82	-	-			
164	151	27.50	-	-			
151	150	5.06	-	-			
150	н348У	4.22	-	-			
н348У	149	3.15	-	-			

3. Сведения о характеристиках уточняемого земельного участка с кадастровым номером 86:17:0011504:44 :		
№ п/п	Наименование характеристики	Значение характеристики
1	2	3
1.	Адрес земельного участка	Российская Федерация, 628484, Ханты-Мансийский автономный округ - Югра, г.о Когалым, город Когалым, территория ТСН СНТ Трассовик, з/у 44
1.1.	Сведения о местоположении земельного участка (при отсутствии адреса) в структурированном в соответствии с федеральной информационной адресной системой виде	-
1.2.	Дополнительные сведения о местоположении земельного участка	-
2.	Площадь земельного участка ± величина погрешности определения (вычисления) площади (Р ± ΔР), м2	781 ± 10
3.	Формула, примененная для расчета предельной допустимой погрешности определения площади земельного участка, с подставленными значениями и итоговые (вычисленные) значения (ΔР), м2	ΔР=3.5*Мт*√Р=3.5*0,1*√781=10
4.	Площадь земельного участка согласно сведениям Единого государственного реестра недвижимости (Ркад), м2	836
5.	Оценка расхождения Р и Ркад (Р - Ркад), м2	55
6.	Предельные минимальный и максимальный размеры земельного участка (Рмин и Рмакс), м2	- -
7.	Кадастровый номер или иной государственный учетный номер (инвентарный) объекта недвижимости, расположенного на земельном участке	86:17:0011504:291
8.	Вид (виды) разрешенного использования	Для ведения гражданами садоводства и огородничества; фактическое использование: для ведения садоводства и огородничества
8.1.	Дополнительные сведения об использовании земельного участка	-
9.	Сведения о земельных участках (землях общего пользования, территории общего пользования), посредством которых обеспечивается доступ	земли общего пользования
10.	Иные сведения	-
4. Пояснения к сведениям об уточняемом земельном участке с кадастровым номером 86:17:0011504:44 :		
1.	-	

Сведения об уточняемых земельных участках, необходимые для исправления реестровых ошибок в сведениях о местоположении их границ

**1. Сведения о характерных точках границ уточняемого земельного участка
с кадастровым номером 86:17:0011504:46 :**

Система координат МСК-86, зона 3

Зона №3

Обозначение характерных точек границ	Координаты, м				Метод определения координат	Формулы, примененные для расчета средней квадратической погрешности определения координат характерных точек границ (Mt), с подставленными в такие формулы значениями и итоговые (вычисленные) значения Mt, м	Описание закрепле ния точки
	содержатся в Едином государственном реестре недвижимости		определены в результате выполнения комплексных кадастровых работ				
	X	Y	X	Y			
1	2	3	4	5	6	7	8
165	1095851.99	3624364.68	1095851.99	3624364.68	Метод спутниковых геодезических измерений (определений)	$Mt = \sqrt{(m_0^2 + m_1^2)}=0.1$	-
166	1095850.16	3624385.32	1095851.40	3624382.99	Метод спутниковых геодезических измерений (определений)	$Mt = \sqrt{(m_0^2 + m_1^2)}=0.1$	-
167	1095846.41	3624387.15	1095846.78	3624386.73	Метод спутниковых геодезических измерений (определений)	$Mt = \sqrt{(m_0^2 + m_1^2)}=0.1$	-
168	1095819.80	3624383.70	1095819.80	3624383.70	Метод спутниковых геодезических измерений (определений)	$Mt = \sqrt{(m_0^2 + m_1^2)}=0.1$	-
169	1095821.20	3624368.40	1095821.20	3624368.40	Метод спутниковых геодезических измерений (определений)	$Mt = \sqrt{(m_0^2 + m_1^2)}=0.1$	-
170	1095821.50	3624364.10	1095821.50	3624364.10	Метод спутниковых геодезических измерений (определений)	$Mt = \sqrt{(m_0^2 + m_1^2)}=0.1$	-
171	1095821.76	3624362.33	1095821.76	3624362.33	Метод спутниковых геодезических измерений (определений)	$Mt = \sqrt{(m_0^2 + m_1^2)}=0.1$	-
172	1095821.88	3624361.54	1095821.88	3624361.54	Метод спутниковых геодезических измерений (определений)	$Mt = \sqrt{(m_0^2 + m_1^2)}=0.1$	-
173	1095822.34	3624361.59	1095822.34	3624361.59	Метод спутниковых геодезических измерений (определений)	$Mt = \sqrt{(m_0^2 + m_1^2)}=0.1$	-

1. Сведения о характерных точках границ уточняемого земельного участка с кадастровым номером 86:17:0011504:46 :							
Система координат МСК-86, зона 3							Зона № 3
Обозначение характерных точек границ	Координаты, м				Метод определения координат	Формулы, примененные для расчета средней квадратической погрешности определения координат характерных точек границ (Mt), с подставленными в такие формулы значениями и итоговые (вычисленные) значения Mt, м	Описание закрепле ния точки
	содержатся в Едином государственном реестре недвижимости		определены в результате выполнения комплексных кадастровых работ				
X	Y	X	Y				
1	2	3	4	5	6	7	8
550	-	-	1095847.44	3624364.20	Метод спутниковых геодезических измерений (определений)	$Mt = \sqrt{(m_0^2 + m_1^2)}=0.1$	-
165	1095851.99	3624364.68	1095851.99	3624364.68	Метод спутниковых геодезических измерений (определений)	$Mt = \sqrt{(m_0^2 + m_1^2)}=0.1$	-
2. Сведения о частях границ уточняемого земельного участка с кадастровым номером 86:17:0011504:46 :							
Обозначение части границ		Горизонтальное проложение (S), м	Описание прохождения части границ	Сведения о согласовании местоположения границ (согласовано/спорное)			
от т.	до т.						
1	2	3	4	5			
165	166	18.32	-	-			
166	167	5.94	-	-			
167	168	27.15	-	-			
168	169	15.36	-	-			
169	170	4.31	-	-			
170	171	1.79	-	-			
171	172	0.80	-	-			
172	173	0.46	-	-			
173	550	25.24	-	-			
550	165	4.58	-	-			
3. Сведения о характеристиках уточняемого земельного участка с кадастровым номером 86:17:0011504:46 :							
№ п/п	Наименование характеристики				Значение характеристики		
1	2				3		
1.	Адрес земельного участка				-		
1.1.	Сведения о местоположении земельного участка (при отсутствии адреса) в структурированном в соответствии с федеральной информационной адресной системой виде				Российская Федерация, Ханты-Мансийский автономный округ - Югра, город Когалым, садовое некоммерческое товарищество СОНТ Трассовик, участок 2		
1.2.	Дополнительные сведения о местоположении земельного участка				-		
2.	Площадь земельного участка ± величина погрешности определения (вычисления) площади (P ± ΔP), м2				684 ± 9		

3. Сведения о характеристиках уточняемого земельного участка с кадастровым номером 86:17:0011504:46 :		
№ п/п	Наименование характеристики	Значение характеристики
1	2	3
3.	Формула, примененная для расчета предельной допустимой погрешности определения площади земельного участка, с подставленными значениями и итоговые (вычисленные) значения (ΔP), м2	$\Delta P = 3.5 * M_t * \sqrt{P} = 3.5 * 0,1 * \sqrt{684} = 9$
4.	Площадь земельного участка согласно сведениям Единого государственного реестра недвижимости (Ркад), м2	684
5.	Оценка расхождения Р и Ркад (Р - Ркад), м2	-
6.	Предельные минимальный и максимальный размеры земельного участка (Рмин и Рмакс), м2	- -
7.	Кадастровый номер или иной государственный учетный номер (инвентарный) объекта недвижимости, расположенного на земельном участке	86:17:0011504:241
8.	Вид (виды) разрешенного использования	для ведения садоводства и огородничества
8.1.	Дополнительные сведения об использовании земельного участка	-
9.	Сведения о земельных участках (землях общего пользования, территории общего пользования), посредством которых обеспечивается доступ	земли общего пользования
10.	Иные сведения	-
4. Пояснения к сведениям об уточняемом земельном участке с кадастровым номером 86:17:0011504:46 :		
1.	-	

Сведения об уточняемых земельных участках, необходимые для исправления реестровых ошибок в сведениях о местоположении их границ

1. Сведения о характерных точках границ уточняемого земельного участка с кадастровым номером 86:17:0011504:47 :

Система координат МСК-86, зона 3

Зона №3

Обозначение характерных точек границ	Координаты, м				Метод определения координат	Формулы, примененные для расчета средней квадратической погрешности определения координат характерных точек границ (Mt), с подставленными в такие формулы значениями и итоговые (вычисленные) значения Mt, м	Описание закрепле ния точки
	содержатся в Едином государственном реестре недвижимости		определены в результате выполнения комплексных кадастровых работ				
	X	Y	X	Y			
1	2	3	4	5	6	7	8
151	1095843.60	3624412.40	1095843.22	3624415.00	Метод спутниковых геодезических измерений (определений)	$Mt = \sqrt{(m_0^2 + m_1^2)}=0.1$	-
174	1095843.22	3624415.00	1095816.60	3624411.80	Метод спутниковых геодезических измерений (определений)	$Mt = \sqrt{(m_0^2 + m_1^2)}=0.1$	-
175	1095816.60	3624411.80	1095819.10	3624390.10	Метод спутниковых геодезических измерений (определений)	$Mt = \sqrt{(m_0^2 + m_1^2)}=0.1$	-
176	1095819.10	3624390.10	1095846.50	3624392.50	Метод спутниковых геодезических измерений (определений)	$Mt = \sqrt{(m_0^2 + m_1^2)}=0.1$	-
152	1095846.50	3624392.50	1095843.60	3624412.40	Метод спутниковых геодезических измерений (определений)	$Mt = \sqrt{(m_0^2 + m_1^2)}=0.1$	-
151	1095843.60	3624412.40	1095843.22	3624415.00	Метод спутниковых геодезических измерений (определений)	$Mt = \sqrt{(m_0^2 + m_1^2)}=0.1$	-

2. Сведения о частях границ уточняемого земельного участка с кадастровым номером 86:17:0011504:47 :

Обозначение части границ		Горизонтальное проложение (S), м	Описание прохождения части границ	Сведения о согласовании местоположения границ (согласовано/спорное)
от т.	до т.			
1	2	3	4	5
151	174	26.81	-	-
174	175	21.84	-	-
175	176	27.50	-	-
176	152	20.11	-	-
152	151	2.63	-	-

3. Сведения о характеристиках уточняемого земельного участка с кадастровым номером 86:17:0011504:47 :		
№ п/п	Наименование характеристики	Значение характеристики
1	2	3
1.	Адрес земельного участка	-
1.1.	Сведения о местоположении земельного участка (при отсутствии адреса) в структурированном в соответствии с федеральной информационной адресной системой виде	Российская Федерация, Ханты-Мансийский автономный округ - Югра, город Когалым, садовое некоммерческое товарищество СОНТ Трассовик
1.2.	Дополнительные сведения о местоположении земельного участка	уч 45
2.	Площадь земельного участка \pm величина погрешности определения (вычисления) площади ($P \pm \Delta P$), м ²	605 ± 9
3.	Формула, примененная для расчета предельной допустимой погрешности определения площади земельного участка, с подставленными значениями и итоговые (вычисленные) значения (ΔP), м ²	$\Delta P = 3.5 * M_t * \sqrt{P} = 3.5 * 0,1 * \sqrt{605} = 9$
4.	Площадь земельного участка согласно сведениям Единого государственного реестра недвижимости ($P_{\text{кад}}$), м ²	606
5.	Оценка расхождения P и $P_{\text{кад}}$ ($P - P_{\text{кад}}$), м ²	1
6.	Предельные минимальный и максимальный размеры земельного участка ($P_{\text{мин}}$ и $P_{\text{макс}}$), м ²	- -
7.	Кадастровый номер или иной государственный учетный номер (инвентарный) объекта недвижимости, расположенного на земельном участке	86:17:0011504:292
8.	Вид (виды) разрешенного использования	Для садоводства и огородничества
8.1.	Дополнительные сведения об использовании земельного участка	-
9.	Сведения о земельных участках (землях общего пользования, территории общего пользования), посредством которых обеспечивается доступ	земли общего пользования
10.	Иные сведения	-
4. Пояснения к сведениям об уточняемом земельном участке с кадастровым номером 86:17:0011504:47 :		
1.	-	

Сведения об уточняемых земельных участках, необходимые для исправления реестровых ошибок в сведениях о местоположении их границ

**1. Сведения о характерных точках границ уточняемого земельного участка
с кадастровым номером 86:17:0011504:48 :**

Система координат МСК-86, зона 3

Зона №3

Обозначение характерных точек границ	Координаты, м				Метод определения координат	Формулы, примененные для расчета средней квадратической погрешности определения координат характерных точек границ (Mt), с подставленными в такие формулы значениями и итоговые (вычисленные) значения Mt, м	Описание закрепле ния точки
	содержатся в Едином государственном реестре недвижимости		определены в результате выполнения комплексных кадастровых работ				
	X	Y	X	Y			
1	2	3	4	5	6	7	8
163	1095840.28	3624435.50	1095814.18	3624432.76	Метод спутниковых геодезических измерений (определений)	$Mt = \sqrt{(m_0^2 + m_1^2)}=0.1$	-
177	1095814.18	3624432.76	1095815.76	3624419.72	Метод спутниковых геодезических измерений (определений)	$Mt = \sqrt{(m_0^2 + m_1^2)}=0.1$	-
178	1095815.76	3624419.72	1095816.60	3624411.80	Метод спутниковых геодезических измерений (определений)	$Mt = \sqrt{(m_0^2 + m_1^2)}=0.1$	-
175	1095816.60	3624411.80	1095843.22	3624415.00	Метод спутниковых геодезических измерений (определений)	$Mt = \sqrt{(m_0^2 + m_1^2)}=0.1$	-
174	1095843.22	3624415.00	1095842.68	3624418.78	Метод спутниковых геодезических измерений (определений)	$Mt = \sqrt{(m_0^2 + m_1^2)}=0.1$	-
164	1095842.68	3624418.78	1095840.28	3624435.50	Метод спутниковых геодезических измерений (определений)	$Mt = \sqrt{(m_0^2 + m_1^2)}=0.1$	-
163	1095840.28	3624435.50	1095814.18	3624432.76	Метод спутниковых геодезических измерений (определений)	$Mt = \sqrt{(m_0^2 + m_1^2)}=0.1$	-

**2. Сведения о частях границ уточняемого земельного участка
с кадастровым номером 86:17:0011504:48 :**

Обозначение части границ		Горизонтальное проложение (S), м	Описание прохождения части границ	Сведения о согласовании местоположения границ (согласовано/спорное)
от т.	до т.			
1	2	3	4	5
163	177	13.14	-	-
177	178	7.96	-	-

2. Сведения о частях границ уточняемого земельного участка с кадастровым номером 86:17:0011504:48 :				
Обозначение части границ		Горизонтальное проложение (S), м	Описание прохождения части границ	Сведения о согласовании местоположения границ (согласовано/спорное)
от т.	до т.			
1	2	3	4	5
178	175	26.81	-	-
175	174	3.82	-	-
174	164	16.89	-	-
164	163	26.24	-	-
3. Сведения о характеристиках уточняемого земельного участка с кадастровым номером 86:17:0011504:48 :				
№ п/п	Наименование характеристики		Значение характеристики	
1	2		3	
1.	Адрес земельного участка		-	
1.1.	Сведения о местоположении земельного участка (при отсутствии адреса) в структурированном в соответствии с федеральной информационной адресной системой виде		Российская Федерация, Ханты-Мансийский автономный округ - Югра, город Когалым, садовое некоммерческое товарищество СОНТ Трассовик, участок 46	
1.2.	Дополнительные сведения о местоположении земельного участка		-	
2.	Площадь земельного участка ± величина погрешности определения (вычисления) площади ($P \pm \Delta P$), м ²		554 ± 8	
3.	Формула, примененная для расчета предельной допустимой погрешности определения площади земельного участка, с подставленными значениями и итоговые (вычисленные) значения (ΔP), м ²		$\Delta P = 3.5 * M_t * \sqrt{P} = 3.5 * 0,1 * \sqrt{554} = 8$	
4.	Площадь земельного участка согласно сведениям Единого государственного реестра недвижимости (Р _{кад}), м ²		553	
5.	Оценка расхождения Р и Р _{кад} ($P - P_{кад}$), м ²		1	
6.	Предельные минимальный и максимальный размеры земельного участка (Р _{мин} и Р _{макс}), м ²		- -	
7.	Кадастровый номер или иной государственный учетный номер (инвентарный) объекта недвижимости, расположенного на земельном участке		86:17:0011504:550	
8.	Вид (виды) разрешенного использования		для ведения садоводства и огородничества	
8.1.	Дополнительные сведения об использовании земельного участка		-	
9.	Сведения о земельных участках (землях общего пользования, территории общего пользования), посредством которых обеспечивается доступ		земли общего пользования	
10.	Иные сведения		-	
4. Пояснения к сведениям об уточняемом земельном участке с кадастровым номером 86:17:0011504:48 :				
1.	-			

Сведения об уточняемых земельных участках, необходимые для исправления реестровых ошибок в сведениях о местоположении их границ

1. Сведения о характерных точках границ уточняемого земельного участка с кадастровым номером 86:17:0011504:49 :

Система координат МСК-86, зона 3

Зона №3

Обозначение характерных точек границ	Координаты, м				Метод определения координат	Формулы, примененные для расчета средней квадратической погрешности определения координат характерных точек границ (Mt), с подставленными в такие формулы значениями и итоговые (вычисленные) значения Mt, м	Описание закрепле ния точки
	содержатся в Едином государственном реестре недвижимости		определены в результате выполнения комплексных кадастровых работ				
	X	Y	X	Y			
1	2	3	4	5	6	7	8
91	1095798.06	3624337.52	1095798.06	3624337.52	Метод спутниковых геодезических измерений (определений)	$Mt = \sqrt{(m_0^2 + m_1^2)}=0.1$	-
179	1095825.00	3624339.96	1095824.82	3624340.86	Метод спутниковых геодезических измерений (определений)	$Mt = \sqrt{(m_0^2 + m_1^2)}=0.1$	-
173	1095822.34	3624361.59	1095822.34	3624361.59	Метод спутниковых геодезических измерений (определений)	$Mt = \sqrt{(m_0^2 + m_1^2)}=0.1$	-
172	1095821.88	3624361.54	1095821.88	3624361.54	Метод спутниковых геодезических измерений (определений)	$Mt = \sqrt{(m_0^2 + m_1^2)}=0.1$	-
171	1095821.76	3624362.33	1095821.76	3624362.33	Метод спутниковых геодезических измерений (определений)	$Mt = \sqrt{(m_0^2 + m_1^2)}=0.1$	-
93	1095795.60	3624359.72	1095795.60	3624359.72	Метод спутниковых геодезических измерений (определений)	$Mt = \sqrt{(m_0^2 + m_1^2)}=0.1$	-
92	1095796.02	3624354.22	1095796.02	3624354.22	Метод спутниковых геодезических измерений (определений)	$Mt = \sqrt{(m_0^2 + m_1^2)}=0.1$	-
91	1095798.06	3624337.52	1095798.06	3624337.52	Метод спутниковых геодезических измерений (определений)	$Mt = \sqrt{(m_0^2 + m_1^2)}=0.1$	-

2. Сведения о частях границ уточняемого земельного участка с кадастровым номером 86:17:0011504:49 :				
Обозначение части границ		Горизонтальное проложение (S), м	Описание прохождения части границ	Сведения о согласовании местоположения границ (согласовано/спорное)
от т.	до т.			
1	2	3	4	5
91	179	26.97	-	-
179	173	20.88	-	-
173	172	0.46	-	-
172	171	0.80	-	-
171	93	26.29	-	-
93	92	5.52	-	-
92	91	16.82	-	-
3. Сведения о характеристиках уточняемого земельного участка с кадастровым номером 86:17:0011504:49 :				
№ п/п	Наименование характеристики		Значение характеристики	
1	2		3	
1.	Адрес земельного участка		-	
1.1.	Сведения о местоположении земельного участка (при отсутствии адреса) в структурированном в соответствии с федеральной информационной адресной системой виде		Российская Федерация, Ханты-Мансийский автономный округ - Югра, город Когалым, садовое некоммерческое товарищество СОНТ Трассовик, участок 3	
1.2.	Дополнительные сведения о местоположении земельного участка		-	
2.	Площадь земельного участка ± величина погрешности определения (вычисления) площади ($P \pm \Delta P$), м2		593 ± 9	
3.	Формула, примененная для расчета предельной допустимой погрешности определения площади земельного участка, с подставленными значениями и итоговые (вычисленные) значения (ΔP), м2		$\Delta P = 3.5 * M_t * \sqrt{P} = 3.5 * 0,1 * \sqrt{593} = 9$	
4.	Площадь земельного участка согласно сведениям Единого государственного реестра недвижимости (Ркад), м2		606	
5.	Оценка расхождения Р и Ркад ($P - P_{кад}$), м2		13	
6.	Предельные минимальный и максимальный размеры земельного участка ($P_{мин}$ и $P_{макс}$), м2		- -	
7.	Кадастровый номер или иной государственный учетный номер (инвентарный) объекта недвижимости, расположенного на земельном участке		86:17:0011504:271	
8.	Вид (виды) разрешенного использования		земли дачных и садоводческих объединений граждан	
8.1.	Дополнительные сведения об использовании земельного участка		-	
9.	Сведения о земельных участках (землях общего пользования, территории общего пользования), посредством которых обеспечивается доступ		земли общего пользования	
10.	Иные сведения		-	
4. Пояснения к сведениям об уточняемом земельном участке с кадастровым номером 86:17:0011504:49 :				
1.	-			

Сведения об уточняемых земельных участках, необходимые для исправления реестровых ошибок в сведениях о местоположении их границ

1. Сведения о характерных точках границ уточняемого земельного участка с кадастровым номером 86:17:0011504:52 :

Система координат МСК-86, зона 3

Зона №3

Обозначение характерных точек границ	Координаты, м				Метод определения координат	Формулы, примененные для расчета средней квадратической погрешности определения координат характерных точек границ (Mt), с подставленными в такие формулы значениями и итоговые (вычисленные) значения Mt, м	Описание закрепле ния точки
	содержатся в Едином государственном реестре недвижимости		определены в результате выполнения комплексных кадастровых работ				
	X	Y	X	Y			
1	2	3	4	5	6	7	8
175	1095816.60	3624411.80	1095815.76	3624419.72	Метод спутниковых геодезических измерений (определений)	$Mt = \sqrt{(m_0^2 + m_1^2)}=0.1$	-
178	1095815.76	3624419.72	1095814.18	3624432.76	Метод спутниковых геодезических измерений (определений)	$Mt = \sqrt{(m_0^2 + m_1^2)}=0.1$	-
177	1095814.18	3624432.76	1095786.80	3624429.48	Метод спутниковых геодезических измерений (определений)	$Mt = \sqrt{(m_0^2 + m_1^2)}=0.1$	-
180	1095786.80	3624429.48	1095789.10	3624409.50	Метод спутниковых геодезических измерений (определений)	$Mt = \sqrt{(m_0^2 + m_1^2)}=0.1$	-
181	1095789.10	3624409.50	1095816.60	3624411.80	Метод спутниковых геодезических измерений (определений)	$Mt = \sqrt{(m_0^2 + m_1^2)}=0.1$	-
175	1095816.60	3624411.80	1095815.76	3624419.72	Метод спутниковых геодезических измерений (определений)	$Mt = \sqrt{(m_0^2 + m_1^2)}=0.1$	-

2. Сведения о частях границ уточняемого земельного участка с кадастровым номером 86:17:0011504:52 :

Обозначение части границ		Горизонтальное проложение (S), м	Описание прохождения части границ	Сведения о согласовании местоположения границ (согласовано/спорное)
от т.	до т.			
1	2	3	4	5
175	178	13.14	-	-
178	177	27.58	-	-
177	180	20.11	-	-
180	181	27.60	-	-
181	175	7.96	-	-

3. Сведения о характеристиках уточняемого земельного участка с кадастровым номером 86:17:0011504:52 :		
№ п/п	Наименование характеристики	Значение характеристики
1	2	3
1.	Адрес земельного участка	Российская Федерация, 628486, Ханты-Мансийский автономный округ - Югра, г.о Когалым, город Когалым, территория ТСН СНТ Трассовик, з/у 48
1.1.	Сведения о местоположении земельного участка (при отсутствии адреса) в структурированном в соответствии с федеральной информационной адресной системой виде	-
1.2.	Дополнительные сведения о местоположении земельного участка	-
2.	Площадь земельного участка \pm величина погрешности определения (вычисления) площади ($P \pm \Delta P$), м2	569 ± 8
3.	Формула, примененная для расчета предельной допустимой погрешности определения площади земельного участка, с подставленными значениями и итоговые (вычисленные) значения (ΔP), м2	$\Delta P = 3.5 * M_t * \sqrt{P} = 3.5 * 0,1 * \sqrt{569} = 8$
4.	Площадь земельного участка согласно сведениям Единого государственного реестра недвижимости (Ркад), м2	569
5.	Оценка расхождения Р и Ркад ($P - P_{кад}$), м2	-
6.	Предельные минимальный и максимальный размеры земельного участка ($R_{мин}$ и $R_{макс}$), м2	- -
7.	Кадастровый номер или иной государственный учетный номер (инвентарный) объекта недвижимости, расположенного на земельном участке	86:17:0011504:548
8.	Вид (виды) разрешенного использования	земли дачных и садоводческих объединений граждан
8.1.	Дополнительные сведения об использовании земельного участка	-
9.	Сведения о земельных участках (землях общего пользования, территории общего пользования), посредством которых обеспечивается доступ	земли общего пользования
10.	Иные сведения	-
4. Пояснения к сведениям об уточняемом земельном участке с кадастровым номером 86:17:0011504:52 :		
1.	-	

Сведения об уточняемых земельных участках, необходимые для исправления реестровых ошибок в сведениях о местоположении их границ

**1. Сведения о характерных точках границ уточняемого земельного участка
с кадастровым номером 86:17:0011504:54 :**

Система координат МСК-86, зона 3

Зона №3

Обозначение характерных точек границ	Координаты, м				Метод определения координат	Формулы, примененные для расчета средней квадратической погрешности определения координат характерных точек границ (Mt), с подставленными в такие формулы значениями и итоговые (вычисленные) значения Mt, м	Описание закрепле ния точки
	содержатся в Едином государственном реестре недвижимости		определены в результате выполнения комплексных кадастровых работ				
	X	Y	X	Y			
1	2	3	4	5	6	7	8
181	1095789.10	3624409.50	1095762.14	3624406.54	Метод спутниковых геодезических измерений (определений)	$Mt = \sqrt{(m_0^2 + m_1^2)}=0.1$	-
182	1095762.14	3624406.54	1095764.08	3624383.68	Метод спутниковых геодезических измерений (определений)	$Mt = \sqrt{(m_0^2 + m_1^2)}=0.1$	-
183	1095764.08	3624383.68	1095792.00	3624386.80	Метод спутниковых геодезических измерений (определений)	$Mt = \sqrt{(m_0^2 + m_1^2)}=0.1$	-
184	1095792.00	3624386.80	1095789.10	3624409.50	Метод спутниковых геодезических измерений (определений)	$Mt = \sqrt{(m_0^2 + m_1^2)}=0.1$	-
181	1095789.10	3624409.50	1095762.14	3624406.54	Метод спутниковых геодезических измерений (определений)	$Mt = \sqrt{(m_0^2 + m_1^2)}=0.1$	-

**2. Сведения о частях границ уточняемого земельного участка
с кадастровым номером 86:17:0011504:54 :**

Обозначение части границ		Горизонтальное проложение (S), м	Описание прохождения части границ	Сведения о согласовании местоположения границ (согласовано/спорное)
от т.	до т.			
1	2	3	4	5
181	182	22.94	-	-
182	183	28.09	-	-
183	184	22.88	-	-
184	181	27.12	-	-

3. Сведения о характеристиках уточняемого земельного участка с кадастровым номером 86:17:0011504:54 :		
№ п/п	Наименование характеристики	Значение характеристики
1	2	3
1.	Адрес земельного участка	-
1.1.	Сведения о местоположении земельного участка (при отсутствии адреса) в структурированном в соответствии с федеральной информационной адресной системой виде	Российская Федерация, Ханты-Мансийский автономный округ - Югра, город Когалым, садовое некоммерческое товарищество СОНТ Трассовик, участок 49
1.2.	Дополнительные сведения о местоположении земельного участка	-
2.	Площадь земельного участка \pm величина погрешности определения (вычисления) площади ($P \pm \Delta P$), м2	632 ± 9
3.	Формула, примененная для расчета предельной допустимой погрешности определения площади земельного участка, с подставленными значениями и итоговые (вычисленные) значения (ΔP), м2	$\Delta P = 3.5 * M_t * \sqrt{P} = 3.5 * 0,1 * \sqrt{632} = 9$
4.	Площадь земельного участка согласно сведениям Единого государственного реестра недвижимости ($P_{\text{кад}}$), м2	633
5.	Оценка расхождения P и $P_{\text{кад}}$ ($P - P_{\text{кад}}$), м2	1
6.	Предельные минимальный и максимальный размеры земельного участка ($P_{\text{мин}}$ и $P_{\text{макс}}$), м2	- -
7.	Кадастровый номер или иной государственный учетный номер (инвентарный) объекта недвижимости, расположенного на земельном участке	-
8.	Вид (виды) разрешенного использования	земли дачных и садоводческих объединений граждан; фактическое использование: для ведения садоводства и огородничества
8.1.	Дополнительные сведения об использовании земельного участка	-
9.	Сведения о земельных участках (землях общего пользования, территории общего пользования), посредством которых обеспечивается доступ	земли общего пользования
10.	Иные сведения	-
4. Пояснения к сведениям об уточняемом земельном участке с кадастровым номером 86:17:0011504:54 :		
1.	-	

Сведения об уточняемых земельных участках, необходимые для исправления реестровых ошибок в сведениях о местоположении их границ

1. Сведения о характерных точках границ уточняемого земельного участка с кадастровым номером 86:17:0011504:56 :

Система координат МСК-86, зона 3

Зона №3

Обозначение характерных точек границ	Координаты, м				Метод определения координат	Формулы, примененные для расчета средней квадратической погрешности определения координат характерных точек границ (Mt), с подставленными в такие формулы значениями и итоговые (вычисленные) значения Mt, м	Описание закрепле ния точки
	содержатся в Едином государственном реестре недвижимости		определены в результате выполнения комплексных кадастровых работ				
	X	Y	X	Y			
1	2	3	4	5	6	7	8
86	1095768.48	3624356.44	1095768.48	3624356.44	Метод спутниковых геодезических измерений (определений)	$Mt = \sqrt{(m_0^2 + m_1^2)}=0.1$	-
185	1095768.36	3624357.76	1095768.36	3624357.76	Метод спутниковых геодезических измерений (определений)	$Mt = \sqrt{(m_0^2 + m_1^2)}=0.1$	-
186	1095767.56	3624357.72	1095767.56	3624357.72	Метод спутниковых геодезических измерений (определений)	$Mt = \sqrt{(m_0^2 + m_1^2)}=0.1$	-
187	1095766.04	3624378.10	1095766.04	3624378.10	Метод спутниковых геодезических измерений (определений)	$Mt = \sqrt{(m_0^2 + m_1^2)}=0.1$	-
188	1095738.21	3624375.32	1095737.91	3624376.25	Метод спутниковых геодезических измерений (определений)	$Mt = \sqrt{(m_0^2 + m_1^2)}=0.1$	-
189	1095740.40	3624360.40	1095740.10	3624361.33	Метод спутниковых геодезических измерений (определений)	$Mt = \sqrt{(m_0^2 + m_1^2)}=0.1$	-
190	1095740.90	3624357.20	1095740.60	3624358.13	Метод спутниковых геодезических измерений (определений)	$Mt = \sqrt{(m_0^2 + m_1^2)}=0.1$	-
88	1095741.30	3624353.00	1095741.00	3624353.93	Метод спутниковых геодезических измерений (определений)	$Mt = \sqrt{(m_0^2 + m_1^2)}=0.1$	-
87	1095746.62	3624353.46	1095741.09	3624353.07	Метод спутниковых геодезических измерений (определений)	$Mt = \sqrt{(m_0^2 + m_1^2)}=0.1$	-

1. Сведения о характерных точках границ уточняемого земельного участка с кадастровым номером 86:17:0011504:56 :							
Система координат МСК-86, зона 3						Зона № 3	
Обозначение характерных точек границ	Координаты, м				Метод определения координат	Формулы, примененные для расчета средней квадратической погрешности определения координат характерных точек границ (Mt), с подставленными в такие формулы значениями и итоговые (вычисленные) значения Mt, м	Описание закрепле ния точки
	содержатся в Едином государственном реестре недвижимости		определены в результате выполнения комплексных кадастровых работ				
	X	Y	X	Y			
1	2	3	4	5	6	7	8
87	-	-	1095746.62	3624353.46	Метод спутниковых геодезических измерений (определений)	$Mt = \sqrt{(m_0^2 + m_1^2)}=0.1$	-
86	1095768.48	3624356.44	1095768.48	3624356.44	Метод спутниковых геодезических измерений (определений)	$Mt = \sqrt{(m_0^2 + m_1^2)}=0.1$	-
2. Сведения о частях границ уточняемого земельного участка с кадастровым номером 86:17:0011504:56 :							
Обозначение части границ		Горизонтальное проложение (S), м	Описание прохождения части границ	Сведения о согласовании местоположения границ (согласовано/спорное)			
от т.	до т.						
1	2	3	4	5			
86	185	1.33	-	-			
185	186	0.80	-	-			
186	187	20.44	-	-			
187	188	28.19	-	-			
188	189	15.08	-	-			
189	190	3.24	-	-			
190	88	4.22	-	-			
88	87	0.86	-	-			
87	87	5.54	-	-			
87	86	22.06	-	-			
3. Сведения о характеристиках уточняемого земельного участка с кадастровым номером 86:17:0011504:56 :							
№ п/п	Наименование характеристики			Значение характеристики			
1	2			3			
1.	Адрес земельного участка			-			
1.1.	Сведения о местоположении земельного участка (при отсутствии адреса) в структурированном в соответствии с федеральной информационной адресной системой виде			Российская Федерация, Ханты-Мансийский автономный округ - Югра, город Когалым, садовое некоммерческое товарищество СОНТ Трассовик, участок 8			
1.2.	Дополнительные сведения о местоположении земельного участка			-			
2.	Площадь земельного участка ± величина погрешности определения (вычисления) площади (P ± ΔP), м2			624 ± 9			

3. Сведения о характеристиках уточняемого земельного участка с кадастровым номером 86:17:0011504:56 :		
№ п/п	Наименование характеристики	Значение характеристики
1	2	3
3.	Формула, примененная для расчета предельной допустимой погрешности определения площади земельного участка, с подставленными значениями и итоговые (вычисленные) значения (ΔP), м2	$\Delta P = 3.5 * M_t * \sqrt{P} = 3.5 * 0,1 * \sqrt{624} = 9$
4.	Площадь земельного участка согласно сведениям Единого государственного реестра недвижимости (Ркад), м2	607
5.	Оценка расхождения Р и Ркад (Р - Ркад), м2	17
6.	Предельные минимальный и максимальный размеры земельного участка (Рмин и Рмакс), м2	- -
7.	Кадастровый номер или иной государственный учетный номер (инвентарный) объекта недвижимости, расположенного на земельном участке	86:17:0011504:563
8.	Вид (виды) разрешенного использования	земли дачных и садоводческих объединений граждан; фактическое использование: для ведения садоводства и огородничества
8.1.	Дополнительные сведения об использовании земельного участка	-
9.	Сведения о земельных участках (землях общего пользования, территории общего пользования), посредством которых обеспечивается доступ	земли общего пользования
10.	Иные сведения	-
4. Пояснения к сведениям об уточняемом земельном участке с кадастровым номером 86:17:0011504:56 :		
1.	-	

Сведения об уточняемых земельных участках, необходимые для исправления реестровых ошибок в сведениях о местоположении их границ

**1. Сведения о характерных точках границ уточняемого земельного участка
с кадастровым номером 86:17:0011504:57 :**

Система координат МСК-86, зона 3

Зона №3

Обозначение характерных точек границ	Координаты, м				Метод определения координат	Формулы, примененные для расчета средней квадратической погрешности определения координат характерных точек границ (Mt), с подставленными в такие формулы значениями и итоговые (вычисленные) значения Mt, м	Описание закрепле ния точки
	содержатся в Едином государственном реестре недвижимости		определены в результате выполнения комплексных кадастровых работ				
	X	Y	X	Y			
1	2	3	4	5	6	7	8
191	1095737.88	3624381.33	1095737.88	3624381.33	Метод спутниковых геодезических измерений (определений)	$Mt = \sqrt{(m_0^2 + m_1^2)}=0.1$	-
183	1095764.08	3624383.68	1095764.08	3624383.68	Метод спутниковых геодезических измерений (определений)	$Mt = \sqrt{(m_0^2 + m_1^2)}=0.1$	-
182	1095762.14	3624406.54	1095762.14	3624406.54	Метод спутниковых геодезических измерений (определений)	$Mt = \sqrt{(m_0^2 + m_1^2)}=0.1$	-
192	1095734.78	3624402.37	1095734.78	3624402.37	Метод спутниковых геодезических измерений (определений)	$Mt = \sqrt{(m_0^2 + m_1^2)}=0.1$	-
191	1095737.88	3624381.33	1095737.88	3624381.33	Метод спутниковых геодезических измерений (определений)	$Mt = \sqrt{(m_0^2 + m_1^2)}=0.1$	-

**2. Сведения о частях границ уточняемого земельного участка
с кадастровым номером 86:17:0011504:57 :**

Обозначение части границ		Горизонтальное проложение (S), м	Описание прохождения части границ	Сведения о согласовании местоположения границ (согласовано/спорное)
от т.	до т.			
1	2	3	4	5
191	183	26.31	-	-
183	182	22.94	-	-
182	192	27.68	-	-
192	191	21.27	-	-

3. Сведения о характеристиках уточняемого земельного участка с кадастровым номером 86:17:0011504:57 :		
№ п/п	Наименование характеристики	Значение характеристики
1	2	3
1.	Адрес земельного участка	-
1.1.	Сведения о местоположении земельного участка (при отсутствии адреса) в структурированном в соответствии с федеральной информационной адресной системой виде	Российская Федерация, Ханты-Мансийский автономный округ - Югра, город Когалым, садовое некоммерческое товарищество СОНТ Трассовик, участок 51
1.2.	Дополнительные сведения о местоположении земельного участка	-
2.	Площадь земельного участка \pm величина погрешности определения (вычисления) площади ($P \pm \Delta P$), м2	596 ± 9
3.	Формула, примененная для расчета предельной допустимой погрешности определения площади земельного участка, с подставленными значениями и итоговые (вычисленные) значения (ΔP), м2	$\Delta P = 3.5 * M_t * \sqrt{P} = 3.5 * 0,1 * \sqrt{596} = 9$
4.	Площадь земельного участка согласно сведениям Единого государственного реестра недвижимости ($P_{\text{кад}}$), м2	596
5.	Оценка расхождения P и $P_{\text{кад}}$ ($P - P_{\text{кад}}$), м2	-
6.	Предельные минимальный и максимальный размеры земельного участка ($P_{\text{мин}}$ и $P_{\text{макс}}$), м2	- -
7.	Кадастровый номер или иной государственный учетный номер (инвентарный) объекта недвижимости, расположенного на земельном участке	86:17:0011504:311
8.	Вид (виды) разрешенного использования	земли дачных и садоводческих объединений граждан
8.1.	Дополнительные сведения об использовании земельного участка	-
9.	Сведения о земельных участках (землях общего пользования, территории общего пользования), посредством которых обеспечивается доступ	земли общего пользования
10.	Иные сведения	-
4. Пояснения к сведениям об уточняемом земельном участке с кадастровым номером 86:17:0011504:57 :		
1.	-	

Сведения об уточняемых земельных участках, необходимые для исправления реестровых ошибок в сведениях о местоположении их границ

1. Сведения о характерных точках границ уточняемого земельного участка с кадастровым номером 86:17:0011504:58 :

Система координат МСК-86, зона 3

Зона №3

Обозначение характерных точек границ	Координаты, м				Метод определения координат	Формулы, примененные для расчета средней квадратической погрешности определения координат характерных точек границ (Mt), с подставленными в такие формулы значениями и итоговые (вычисленные) значения Mt, м	Описание закрепле ния точки
	содержатся в Едином государственном реестре недвижимости		определены в результате выполнения комплексных кадастровых работ				
	X	Y	X	Y			
1	2	3	4	5	6	7	8
182	1095762.14	3624406.54	1095762.14	3624406.54	Метод спутниковых геодезических измерений (определений)	$Mt = \sqrt{(m_0^2 + m_1^2)}=0.1$	-
193	1095759.62	3624427.28	1095759.62	3624427.28	Метод спутниковых геодезических измерений (определений)	$Mt = \sqrt{(m_0^2 + m_1^2)}=0.1$	-
194	1095731.54	3624424.18	1095731.54	3624424.18	Метод спутниковых геодезических измерений (определений)	$Mt = \sqrt{(m_0^2 + m_1^2)}=0.1$	-
195	1095734.78	3624402.38	1095734.78	3624402.37	Метод спутниковых геодезических измерений (определений)	$Mt = \sqrt{(m_0^2 + m_1^2)}=0.1$	-
182	1095762.14	3624406.54	1095762.14	3624406.54	Метод спутниковых геодезических измерений (определений)	$Mt = \sqrt{(m_0^2 + m_1^2)}=0.1$	-

2. Сведения о частях границ уточняемого земельного участка с кадастровым номером 86:17:0011504:58 :

Обозначение части границ		Горизонтальное проложение (S), м	Описание прохождения части границ	Сведения о согласовании местоположения границ (согласовано/спорное)
от т.	до т.			
1	2	3	4	5
182	193	20.89	-	-
193	194	28.25	-	-
194	195	22.05	-	-
195	182	27.68	-	-

3. Сведения о характеристиках уточняемого земельного участка с кадастровым номером 86:17:0011504:58 :		
№ п/п	Наименование характеристики	Значение характеристики
1	2	3
1.	Адрес земельного участка	-
1.1.	Сведения о местоположении земельного участка (при отсутствии адреса) в структурированном в соответствии с федеральной информационной адресной системой виде	Российская Федерация, Ханты-Мансийский автономный округ - Югра, город Когалым, садовое некоммерческое товарищество СОНТ Трассовик, участок 52
1.2.	Дополнительные сведения о местоположении земельного участка	-
2.	Площадь земельного участка \pm величина погрешности определения (вычисления) площади ($P \pm \Delta P$), м2	600 ± 9
3.	Формула, примененная для расчета предельной допустимой погрешности определения площади земельного участка, с подставленными значениями и итоговые (вычисленные) значения (ΔP), м2	$\Delta P = 3.5 * M_t * \sqrt{P} = 3.5 * 0,1 * \sqrt{600} = 9$
4.	Площадь земельного участка согласно сведениям Единого государственного реестра недвижимости ($P_{\text{кад}}$), м2	600
5.	Оценка расхождения P и $P_{\text{кад}}$ ($P - P_{\text{кад}}$), м2	-
6.	Предельные минимальный и максимальный размеры земельного участка ($P_{\text{мин}}$ и $P_{\text{макс}}$), м2	- -
7.	Кадастровый номер или иной государственный учетный номер (инвентарный) объекта недвижимости, расположенного на земельном участке	86:17:0011504:312
8.	Вид (виды) разрешенного использования	Земли дачных и садоводческих объединений граждан
8.1.	Дополнительные сведения об использовании земельного участка	-
9.	Сведения о земельных участках (землях общего пользования, территории общего пользования), посредством которых обеспечивается доступ	земли общего пользования
10.	Иные сведения	-
4. Пояснения к сведениям об уточняемом земельном участке с кадастровым номером 86:17:0011504:58 :		
1.	-	

Сведения об уточняемых земельных участках, необходимые для исправления реестровых ошибок в сведениях о местоположении их границ

1. Сведения о характерных точках границ уточняемого земельного участка с кадастровым номером 86:17:0011504:59 :

Система координат МСК-86, зона 3

Зона №3

Обозначение характерных точек границ	Координаты, м				Метод определения координат	Формулы, примененные для расчета средней квадратической погрешности определения координат характерных точек границ (Mt), с подставленными в такие формулы значениями и итоговые (вычисленные) значения Mt, м	Описание закрепле ния точки
	содержатся в Едином государственном реестре недвижимости		определены в результате выполнения комплексных кадастровых работ				
	X	Y	X	Y			
1	2	3	4	5	6	7	8
196	1095715.00	3624348.90	1095714.37	3624349.80	Метод спутниковых геодезических измерений (определений)	$Mt = \sqrt{(m_0^2 + m_1^2)}=0.1$	-
197	1095717.02	3624327.40	1095717.03	3624328.04	Метод спутниковых геодезических измерений (определений)	$Mt = \sqrt{(m_0^2 + m_1^2)}=0.1$	-
90	1095744.40	3624331.06	1095744.11	3624331.31	Метод спутниковых геодезических измерений (определений)	$Mt = \sqrt{(m_0^2 + m_1^2)}=0.1$	-
89	1095741.34	3624352.76	1095741.09	3624353.07	Метод спутниковых геодезических измерений (определений)	$Mt = \sqrt{(m_0^2 + m_1^2)}=0.1$	-
198	1095740.72	3624352.72	1095740.28	3624352.95	Метод спутниковых геодезических измерений (определений)	$Mt = \sqrt{(m_0^2 + m_1^2)}=0.1$	-
199	1095723.70	3624350.20	1095723.40	3624351.13	Метод спутниковых геодезических измерений (определений)	$Mt = \sqrt{(m_0^2 + m_1^2)}=0.1$	-
н349У	-	-	1095714.70	3624349.83	Метод спутниковых геодезических измерений (определений)	$Mt = \sqrt{(m_0^2 + m_1^2)}=0.1$	-
196	1095715.00	3624348.90	1095714.37	3624349.80	Метод спутниковых геодезических измерений (определений)	$Mt = \sqrt{(m_0^2 + m_1^2)}=0.1$	-

2. Сведения о частях границ уточняемого земельного участка с кадастровым номером 86:17:0011504:59 :				
Обозначение части границ		Горизонтальное проложение (S), м	Описание прохождения части границ	Сведения о согласовании местоположения границ (согласовано/спорное)
от т.	до т.			
1	2	3	4	5
196	197	21.92	-	-
197	90	27.28	-	-
90	89	21.97	-	-
89	198	0.82	-	-
198	199	16.98	-	-
199	н349У	8.80	-	-
н349У	196	0.33	-	-
3. Сведения о характеристиках уточняемого земельного участка с кадастровым номером 86:17:0011504:59 :				
№ п/п	Наименование характеристики		Значение характеристики	
1	2		3	
1.	Адрес земельного участка		-	
1.1.	Сведения о местоположении земельного участка (при отсутствии адреса) в структурированном в соответствии с федеральной информационной адресной системой виде		Российская Федерация, Ханты-Мансийский автономный округ - Югра, город Когалым, садовое некоммерческое товарищество СОНТ Трассовик, участок 9	
1.2.	Дополнительные сведения о местоположении земельного участка		-	
2.	Площадь земельного участка ± величина погрешности определения (вычисления) площади (Р ± ΔР), м2		597 ± 9	
3.	Формула, примененная для расчета предельной допустимой погрешности определения площади земельного участка, с подставленными значениями и итоговые (вычисленные) значения (ΔР), м2		ΔР=3.5*Mt*√P=3.5*0,1*√597=9	
4.	Площадь земельного участка согласно сведениям Единого государственного реестра недвижимости (Ркад), м2		590	
5.	Оценка расхождения Р и Ркад (Р - Ркад), м2		7	
6.	Предельные минимальный и максимальный размеры земельного участка (Рмин и Рмакс), м2		- -	
7.	Кадастровый номер или иной государственный учетный номер (инвентарный) объекта недвижимости, расположенного на земельном участке		86:17:0011504:319	
8.	Вид (виды) разрешенного использования		земельные участки, находящиеся в составе дачных, садоводческих и огороднических объединений	
8.1.	Дополнительные сведения об использовании земельного участка		-	
9.	Сведения о земельных участках (землях общего пользования, территории общего пользования), посредством которых обеспечивается доступ		земли общего пользования	
10.	Иные сведения		-	
4. Пояснения к сведениям об уточняемом земельном участке с кадастровым номером 86:17:0011504:59 :				
1.	-			

Сведения об уточняемых земельных участках, необходимые для исправления реестровых ошибок в сведениях о местоположении их границ

1. Сведения о характерных точках границ уточняемого земельного участка с кадастровым номером 86:17:0011504:61 :

Система координат МСК-86, зона 3

Зона №3

Обозначение характерных точек границ	Координаты, м				Метод определения координат	Формулы, примененные для расчета средней квадратической погрешности определения координат характерных точек границ (Mt), с подставленными в такие формулы значениями и итоговые (вычисленные) значения Mt, м	Описание закрепле ния точки
	содержатся в Едином государственном реестре недвижимости		определены в результате выполнения комплексных кадастровых работ				
	X	Y	X	Y			
1	2	3	4	5	6	7	8
191	1095737.88	3624381.33	1095737.88	3624381.33	Метод спутниковых геодезических измерений (определений)	$Mt = \sqrt{(m_0^2 + m_1^2)}=0.1$	-
192	1095734.78	3624402.37	1095734.78	3624402.37	Метод спутниковых геодезических измерений (определений)	$Mt = \sqrt{(m_0^2 + m_1^2)}=0.1$	-
60	1095708.92	3624400.08	1095708.92	3624400.08	Метод спутниковых геодезических измерений (определений)	$Mt = \sqrt{(m_0^2 + m_1^2)}=0.1$	-
59	1095711.08	3624378.68	1095711.08	3624378.68	Метод спутниковых геодезических измерений (определений)	$Mt = \sqrt{(m_0^2 + m_1^2)}=0.1$	-
191	1095737.88	3624381.33	1095737.88	3624381.33	Метод спутниковых геодезических измерений (определений)	$Mt = \sqrt{(m_0^2 + m_1^2)}=0.1$	-

2. Сведения о частях границ уточняемого земельного участка с кадастровым номером 86:17:0011504:61 :

Обозначение части границ		Горизонтальное проложение (S), м	Описание прохождения части границ	Сведения о согласовании местоположения границ (согласовано/спорное)
от т.	до т.			
1	2	3	4	5
191	192	21.27	-	-
192	60	25.96	-	-
60	59	21.51	-	-
59	191	26.93	-	-

3. Сведения о характеристиках уточняемого земельного участка с кадастровым номером 86:17:0011504:61 :		
№ п/п	Наименование характеристики	Значение характеристики
1	2	3
1.	Адрес земельного участка	-
1.1.	Сведения о местоположении земельного участка (при отсутствии адреса) в структурированном в соответствии с федеральной информационной адресной системой виде	Российская Федерация, Ханты-Мансийский автономный округ - Югра, город Когалым, садовое некоммерческое товарищество СОНТ Трассовик, участок 53
1.2.	Дополнительные сведения о местоположении земельного участка	участок 53
2.	Площадь земельного участка ± величина погрешности определения (вычисления) площади ($P \pm \Delta P$), м2	565 ± 8
3.	Формула, примененная для расчета предельной допустимой погрешности определения площади земельного участка, с подставленными значениями и итоговые (вычисленные) значения (ΔP), м2	$\Delta P = 3.5 * M_{it} * \sqrt{P} = 3.5 * 0,1 * \sqrt{565} = 8$
4.	Площадь земельного участка согласно сведениям Единого государственного реестра недвижимости ($P_{кад}$), м2	565
5.	Оценка расхождения P и $P_{кад}$ ($P - P_{кад}$), м2	-
6.	Предельные минимальный и максимальный размеры земельного участка ($P_{мин}$ и $P_{макс}$), м2	- -
7.	Кадастровый номер или иной государственный учетный номер (инвентарный) объекта недвижимости, расположенного на земельном участке	86:17:0011504:318
8.	Вид (виды) разрешенного использования	для ведения садоводства и огородничества
8.1.	Дополнительные сведения об использовании земельного участка	-
9.	Сведения о земельных участках (землях общего пользования, территории общего пользования), посредством которых обеспечивается доступ	земли общего пользования
10.	Иные сведения	-
4. Пояснения к сведениям об уточняемом земельном участке с кадастровым номером 86:17:0011504:61 :		
1.	-	

Сведения об уточняемых земельных участках, необходимые для исправления реестровых ошибок в сведениях о местоположении их границ

**1. Сведения о характерных точках границ уточняемого земельного участка
с кадастровым номером 86:17:0011504:62 :**

Система координат МСК-86, зона 3

Зона №3

Обозначение характерных точек границ	Координаты, м				Метод определения координат	Формулы, примененные для расчета средней квадратической погрешности определения координат характерных точек границ (Mt), с подставленными в такие формулы значениями и итоговые (вычисленные) значения Mt, м	Описание закрепле ния точки
	содержатся в Едином государственном реестре недвижимости		определены в результате выполнения комплексных кадастровых работ				
	X	Y	X	Y			
1	2	3	4	5	6	7	8
60	1095708.92	3624400.08	1095734.78	3624402.37	Метод спутниковых геодезических измерений (определений)	$Mt = \sqrt{(m_0^2 + m_1^2)}=0.1$	-
195	1095734.78	3624402.38	1095731.54	3624424.18	Метод спутниковых геодезических измерений (определений)	$Mt = \sqrt{(m_0^2 + m_1^2)}=0.1$	-
194	1095731.54	3624424.18	1095731.47	3624424.69	Метод спутниковых геодезических измерений (определений)	$Mt = \sqrt{(m_0^2 + m_1^2)}=0.1$	-
200	1095706.48	3624421.52	1095706.39	3624422.23	Метод спутниковых геодезических измерений (определений)	$Mt = \sqrt{(m_0^2 + m_1^2)}=0.1$	-
60	-	-	1095708.92	3624400.08	Метод спутниковых геодезических измерений (определений)	$Mt = \sqrt{(m_0^2 + m_1^2)}=0.1$	-
60	1095708.92	3624400.08	1095734.78	3624402.37	Метод спутниковых геодезических измерений (определений)	$Mt = \sqrt{(m_0^2 + m_1^2)}=0.1$	-

**2. Сведения о частях границ уточняемого земельного участка
с кадастровым номером 86:17:0011504:62 :**

Обозначение части границ		Горизонтальное проложение (S), м	Описание прохождения части границ	Сведения о согласовании местоположения границ (согласовано/спорное)
от т.	до т.			
1	2	3	4	5
60	195	22.05	-	-
195	194	0.51	-	-
194	200	25.20	-	-
200	60	22.29	-	-
60	60	25.96	-	-

3. Сведения о характеристиках уточняемого земельного участка с кадастровым номером 86:17:0011504:62 :		
№ п/п	Наименование характеристики	Значение характеристики
1	2	3
1.	Адрес земельного участка	Российская Федерация, 628484, Ханты-Мансийский автономный округ - Югра, г.о Когалым, город Когалым, территория ТСН СНТ Трассовик, з/у 54
1.1.	Сведения о местоположении земельного участка (при отсутствии адреса) в структурированном в соответствии с федеральной информационной адресной системой виде	-
1.2.	Дополнительные сведения о местоположении земельного участка	-
2.	Площадь земельного участка \pm величина погрешности определения (вычисления) площади ($P \pm \Delta P$), м2	573 ± 8
3.	Формула, примененная для расчета предельной допустимой погрешности определения площади земельного участка, с подставленными значениями и итоговые (вычисленные) значения (ΔP), м2	$\Delta P = 3.5 * M_t * \sqrt{P} = 3.5 * 0,1 * \sqrt{573} = 8$
4.	Площадь земельного участка согласно сведениям Единого государственного реестра недвижимости (Ркад), м2	558
5.	Оценка расхождения Р и Ркад ($P - P_{кад}$), м2	15
6.	Предельные минимальный и максимальный размеры земельного участка ($R_{мин}$ и $R_{макс}$), м2	- -
7.	Кадастровый номер или иной государственный учетный номер (инвентарный) объекта недвижимости, расположенного на земельном участке	86:17:0011504:267
8.	Вид (виды) разрешенного использования	земли дачных и садоводческих объединений граждан
8.1.	Дополнительные сведения об использовании земельного участка	-
9.	Сведения о земельных участках (землях общего пользования, территории общего пользования), посредством которых обеспечивается доступ	земли общего пользования
10.	Иные сведения	-
4. Пояснения к сведениям об уточняемом земельном участке с кадастровым номером 86:17:0011504:62 :		
1.	-	

Сведения об уточняемых земельных участках, необходимые для исправления реестровых ошибок в сведениях о местоположении их границ

**1. Сведения о характерных точках границ уточняемого земельного участка
с кадастровым номером 86:17:0011504:63 :**

Система координат МСК-86, зона 3

Зона №3

Обозначение характерных точек границ	Координаты, м				Метод определения координат	Формулы, примененные для расчета средней квадратической погрешности определения координат характерных точек границ (Mt), с подставленными в такие формулы значениями и итоговые (вычисленные) значения Mt, м	Описание закрепле ния точки
	содержатся в Едином государственном реестре недвижимости		определены в результате выполнения комплексных кадастровых работ				
	X	Y	X	Y			
1	2	3	4	5	6	7	8
201	1095729.73	3624452.09	1095729.74	3624452.10	Метод спутниковых геодезических измерений (определений)	$Mt = \sqrt{(m_0^2 + m_1^2)}=0.1$	-
202	1095704.50	3624448.90	1095704.50	3624448.90	Метод спутниковых геодезических измерений (определений)	$Mt = \sqrt{(m_0^2 + m_1^2)}=0.1$	-
203	1095705.50	3624435.40	1095705.50	3624435.40	Метод спутниковых геодезических измерений (определений)	$Mt = \sqrt{(m_0^2 + m_1^2)}=0.1$	-
204	1095706.30	3624431.50	1095706.30	3624431.50	Метод спутниковых геодезических измерений (определений)	$Mt = \sqrt{(m_0^2 + m_1^2)}=0.1$	-
205	1095706.50	3624426.90	1095706.50	3624426.90	Метод спутниковых геодезических измерений (определений)	$Mt = \sqrt{(m_0^2 + m_1^2)}=0.1$	-
206	1095712.06	3624427.75	1095712.06	3624427.75	Метод спутниковых геодезических измерений (определений)	$Mt = \sqrt{(m_0^2 + m_1^2)}=0.1$	-
207	1095723.12	3624429.22	1095723.12	3624429.22	Метод спутниковых геодезических измерений (определений)	$Mt = \sqrt{(m_0^2 + m_1^2)}=0.1$	-
208	1095731.93	3624430.39	1095731.93	3624430.39	Метод спутниковых геодезических измерений (определений)	$Mt = \sqrt{(m_0^2 + m_1^2)}=0.1$	-
209	1095732.84	3624430.38	1095732.84	3624430.38	Метод спутниковых геодезических измерений (определений)	$Mt = \sqrt{(m_0^2 + m_1^2)}=0.1$	-

1. Сведения о характерных точках границ уточняемого земельного участка с кадастровым номером 86:17:0011504:63 :							
Система координат МСК-86, зона 3						Зона № 3	
Обозначение характерных точек границ	Координаты, м				Метод определения координат	Формулы, примененные для расчета средней квадратической погрешности определения координат характерных точек границ (Mt), с подставленными в такие формулы значениями и итоговые (вычисленные) значения Mt, м	Описание закрепле ния точки
	содержатся в Едином государственном реестре недвижимости		определены в результате выполнения комплексных кадастровых работ				
	X	Y	X	Y			
1	2	3	4	5	6	7	8
210	1095730.99	3624452.07	1095731.00	3624452.08	Метод спутниковых геодезических измерений (определений)	$Mt = \sqrt{(m_0^2 + m_1^2)}=0.1$	-
201	1095729.73	3624452.09	1095729.74	3624452.10	Метод спутниковых геодезических измерений (определений)	$Mt = \sqrt{(m_0^2 + m_1^2)}=0.1$	-
2. Сведения о частях границ уточняемого земельного участка с кадастровым номером 86:17:0011504:63 :							
Обозначение части границ		Горизонтальное проложение (S), м	Описание прохождения части границ	Сведения о согласовании местоположения границ (согласовано/спорное)			
от т.	до т.						
1	2	3	4	5			
201	202	25.44	-	-			
202	203	13.54	-	-			
203	204	3.98	-	-			
204	205	4.60	-	-			
205	206	5.62	-	-			
206	207	11.16	-	-			
207	208	8.89	-	-			
208	209	0.91	-	-			
209	210	21.78	-	-			
210	201	1.26	-	-			
3. Сведения о характеристиках уточняемого земельного участка с кадастровым номером 86:17:0011504:63 :							
№ п/п	Наименование характеристики			Значение характеристики			
1	2			3			
1.	Адрес земельного участка			-			
1.1.	Сведения о местоположении земельного участка (при отсутствии адреса) в структурированном в соответствии с федеральной информационной адресной системой виде			Российская Федерация, Ханты-Мансийский автономный округ - Югра, город Когалым, садовое некоммерческое товарищество СОНТ Трассовик, участок 87			
1.2.	Дополнительные сведения о местоположении земельного участка			-			
2.	Площадь земельного участка ± величина погрешности определения (вычисления) площади (P ± ΔP), м2			584 ± 8			

3. Сведения о характеристиках уточняемого земельного участка с кадастровым номером 86:17:0011504:63 :

№ п/п	Наименование характеристики	Значение характеристики
1	2	3
3.	Формула, примененная для расчета предельной допустимой погрешности определения площади земельного участка, с подставленными значениями и итоговые (вычисленные) значения (ΔP), м2	$\Delta P = 3.5 * M_t * \sqrt{P} = 3.5 * 0,1 * \sqrt{584} = 8$
4.	Площадь земельного участка согласно сведениям Единого государственного реестра недвижимости ($P_{\text{кад}}$), м2	583
5.	Оценка расхождения P и $P_{\text{кад}}$ ($P - P_{\text{кад}}$), м2	1
6.	Предельные минимальный и максимальный размеры земельного участка ($P_{\text{мин}}$ и $P_{\text{макс}}$), м2	- -
7.	Кадастровый номер или иной государственный учетный номер (инвентарный) объекта недвижимости, расположенного на земельном участке	86:17:0011504:259
8.	Вид (виды) разрешенного использования	для садоводства и огородничества
8.1.	Дополнительные сведения об использовании земельного участка	-
9.	Сведения о земельных участках (землях общего пользования, территории общего пользования), посредством которых обеспечивается доступ	земли общего пользования
10.	Иные сведения	-

4. Пояснения к сведениям об уточняемом земельном участке с кадастровым номером 86:17:0011504:63 :

1.	-
----	---

This image shows a completely blank white rectangular area enclosed within a thin black border. There are no markings, text, or illustrations present on the page.

Сведения об уточняемых земельных участках, необходимые для исправления реестровых ошибок в сведениях о местоположении их границ

1. Сведения о характерных точках границ уточняемого земельного участка с кадастровым номером 86:17:0011504:64 :

Система координат МСК-86, зона 3

Зона №3

Обозначение характерных точек границ	Координаты, м				Метод определения координат	Формулы, примененные для расчета средней квадратической погрешности определения координат характерных точек границ (Mt), с подставленными в такие формулы значениями и итоговые (вычисленные) значения Mt, м	Описание закрепле ния точки
	содержатся в Едином государственном реестре недвижимости		определены в результате выполнения комплексных кадастровых работ				
	X	Y	X	Y			
1	2	3	4	5	6	7	8
202	1095704.50	3624448.90	1095704.50	3624448.90	Метод спутниковых геодезических измерений (определений)	$Mt = \sqrt{(m_0^2 + m_1^2)}=0.1$	-
211	1095729.74	3624452.10	1095729.74	3624452.10	Метод спутниковых геодезических измерений (определений)	$Mt = \sqrt{(m_0^2 + m_1^2)}=0.1$	-
212	1095731.00	3624452.08	1095731.00	3624452.08	Метод спутниковых геодезических измерений (определений)	$Mt = \sqrt{(m_0^2 + m_1^2)}=0.1$	-
213	1095728.62	3624474.34	1095728.62	3624474.34	Метод спутниковых геодезических измерений (определений)	$Mt = \sqrt{(m_0^2 + m_1^2)}=0.1$	-
214	1095702.54	3624470.94	1095702.54	3624470.94	Метод спутниковых геодезических измерений (определений)	$Mt = \sqrt{(m_0^2 + m_1^2)}=0.1$	-
202	1095704.50	3624448.90	1095704.50	3624448.90	Метод спутниковых геодезических измерений (определений)	$Mt = \sqrt{(m_0^2 + m_1^2)}=0.1$	-

2. Сведения о частях границ уточняемого земельного участка с кадастровым номером 86:17:0011504:64 :

Обозначение части границ		Горизонтальное проложение (S), м	Описание прохождения части границ	Сведения о согласовании местоположения границ (согласовано/спорное)
от т.	до т.			
1	2	3	4	5
202	211	25.44	-	-
211	212	1.26	-	-
212	213	22.39	-	-
213	214	26.30	-	-
214	202	22.13	-	-

3. Сведения о характеристиках уточняемого земельного участка с кадастровым номером 86:17:0011504:64 :		
№ п/п	Наименование характеристики	Значение характеристики
1	2	3
1.	Адрес земельного участка	-
1.1.	Сведения о местоположении земельного участка (при отсутствии адреса) в структурированном в соответствии с федеральной информационной адресной системой виде	Российская Федерация, Ханты-Мансийский автономный округ - Югра, город Когалым, садовое некоммерческое товарищество СОНТ Трассовик, участок 88
1.2.	Дополнительные сведения о местоположении земельного участка	-
2.	Площадь земельного участка \pm величина погрешности определения (вычисления) площади ($P \pm \Delta P$), м2	587 ± 8
3.	Формула, примененная для расчета предельной допустимой погрешности определения площади земельного участка, с подставленными значениями и итоговые (вычисленные) значения (ΔP), м2	$\Delta P = 3.5 * M_t * \sqrt{P} = 3.5 * 0,1 * \sqrt{587} = 8$
4.	Площадь земельного участка согласно сведениям Единого государственного реестра недвижимости ($P_{\text{кад}}$), м2	588
5.	Оценка расхождения P и $P_{\text{кад}}$ ($P - P_{\text{кад}}$), м2	1
6.	Предельные минимальный и максимальный размеры земельного участка ($P_{\text{мин}}$ и $P_{\text{макс}}$), м2	- -
7.	Кадастровый номер или иной государственный учетный номер (инвентарный) объекта недвижимости, расположенного на земельном участке	86:17:0011504:536
8.	Вид (виды) разрешенного использования	садоводство и огородничество
8.1.	Дополнительные сведения об использовании земельного участка	-
9.	Сведения о земельных участках (землях общего пользования, территории общего пользования), посредством которых обеспечивается доступ	земли общего пользования
10.	Иные сведения	-
4. Пояснения к сведениям об уточняемом земельном участке с кадастровым номером 86:17:0011504:64 :		
1.	-	

Сведения об уточняемых земельных участках, необходимые для исправления реестровых ошибок в сведениях о местоположении их границ

1. Сведения о характерных точках границ уточняемого земельного участка с кадастровым номером 86:17:0011504:66 :

Система координат МСК-86, зона 3

Зона №3

Обозначение характерных точек границ	Координаты, м				Метод определения координат	Формулы, примененные для расчета средней квадратической погрешности определения координат характерных точек границ (Mt), с подставленными в такие формулы значениями и итоговые (вычисленные) значения Mt, м	Описание закрепле ния точки
	содержатся в Едином государственном реестре недвижимости		определены в результате выполнения комплексных кадастровых работ				
	X	Y	X	Y			
1	2	3	4	5	6	7	8
114	1095688.90	3624346.20	1095688.90	3624346.20	Метод спутниковых геодезических измерений (определений)	$Mt = \sqrt{(m_0^2 + m_1^2)}=0.1$	-
118	1095691.36	3624326.58	1095691.36	3624326.58	Метод спутниковых геодезических измерений (определений)	$Mt = \sqrt{(m_0^2 + m_1^2)}=0.1$	-
215	1095691.64	3624324.34	1095691.62	3624324.85	Метод спутниковых геодезических измерений (определений)	$Mt = \sqrt{(m_0^2 + m_1^2)}=0.1$	-
197	1095717.02	3624327.40	1095717.03	3624328.04	Метод спутниковых геодезических измерений (определений)	$Mt = \sqrt{(m_0^2 + m_1^2)}=0.1$	-
196	1095715.00	3624348.90	1095714.37	3624349.80	Метод спутниковых геодезических измерений (определений)	$Mt = \sqrt{(m_0^2 + m_1^2)}=0.1$	-
216	1095714.67	3624348.87	-	-	-	0.1	Забор
114	1095688.90	3624346.20	1095688.90	3624346.20	Метод спутниковых геодезических измерений (определений)	$Mt = \sqrt{(m_0^2 + m_1^2)}=0.1$	-

2. Сведения о частях границ уточняемого земельного участка с кадастровым номером 86:17:0011504:66 :

Обозначение части границ		Горизонтальное проложение (S), м	Описание прохождения части границ	Сведения о согласовании местоположения границ (согласовано/спорное)
от т.	до т.			
1	2	3	4	5
114	118	19.77	-	-
118	215	1.75	-	-
215	197	25.61	-	-
197	196	21.92	-	-

2. Сведения о частях границ уточняемого земельного участка с кадастровым номером 86:17:0011504:66 :				
Обозначение части границ		Горизонтальное проложение (S), м	Описание прохождения части границ	Сведения о согласовании местоположения границ (согласовано/спорное)
от т.	до т.			
1	2	3	4	5
196	114	25.72	-	-
3. Сведения о характеристиках уточняемого земельного участка с кадастровым номером 86:17:0011504:66 :				
№ п/п	Наименование характеристики		Значение характеристики	
1	2		3	
1.	Адрес земельного участка		-	
1.1.	Сведения о местоположении земельного участка (при отсутствии адреса) в структурированном в соответствии с федеральной информационной адресной системой виде		Российская Федерация, Ханты-Мансийский автономный округ - Югра, город Когалым, садовое некоммерческое товарищество СОНТ Трассовик, участок 11	
1.2.	Дополнительные сведения о местоположении земельного участка		-	
2.	Площадь земельного участка ± величина погрешности определения (вычисления) площади ($P \pm \Delta P$), м2		558 ± 8	
3.	Формула, примененная для расчета предельной допустимой погрешности определения площади земельного участка, с подставленными значениями и итоговые (вычисленные) значения (ΔP), м2		$\Delta P = 3.5 * M_t * \sqrt{P} = 3.5 * 0,1 * \sqrt{558} = 8$	
4.	Площадь земельного участка согласно сведениям Единого государственного реестра недвижимости ($P_{\text{кад}}$), м2		565	
5.	Оценка расхождения P и $P_{\text{кад}}$ ($P - P_{\text{кад}}$), м2		7	
6.	Предельные минимальный и максимальный размеры земельного участка ($P_{\text{мин}}$ и $P_{\text{макс}}$), м2		- -	
7.	Кадастровый номер или иной государственный учетный номер (инвентарный) объекта недвижимости, расположенного на земельном участке		86:17:0011504:290	
8.	Вид (виды) разрешенного использования		для садоводства и огородничества	
8.1.	Дополнительные сведения об использовании земельного участка		-	
9.	Сведения о земельных участках (землях общего пользования, территории общего пользования), посредством которых обеспечивается доступ		земли общего пользования	
10.	Иные сведения		-	
4. Пояснения к сведениям об уточняемом земельном участке с кадастровым номером 86:17:0011504:66 :				
1.	-			

Сведения об уточняемых земельных участках, необходимые для исправления реестровых ошибок в сведениях о местоположении их границ

**1. Сведения о характерных точках границ уточняемого земельного участка
с кадастровым номером 86:17:0011504:67 :**

Система координат МСК-86, зона 3

Зона №3

Обозначение характерных точек границ	Координаты, м				Метод определения координат	Формулы, примененные для расчета средней квадратической погрешности определения координат характерных точек границ (Mt), с подставленными в такие формулы значениями и итоговые (вычисленные) значения Mt, м	Описание закрепле ния точки
	содержатся в Едином государственном реестре недвижимости		определены в результате выполнения комплексных кадастровых работ				
	X	Y	X	Y			
1	2	3	4	5	6	7	8
216	1095714.67	3624348.87	1095714.37	3624349.80	Метод спутниковых геодезических измерений (определений)	$Mt = \sqrt{(m_0^2 + m_1^2)}=0.1$	-
217	1095714.20	3624353.08	1095713.90	3624354.01	Метод спутниковых геодезических измерений (определений)	$Mt = \sqrt{(m_0^2 + m_1^2)}=0.1$	-
218	1095713.74	3624355.65	1095713.44	3624356.58	Метод спутниковых геодезических измерений (определений)	$Mt = \sqrt{(m_0^2 + m_1^2)}=0.1$	-
219	1095711.84	3624372.38	1095711.54	3624373.31	Метод спутниковых геодезических измерений (определений)	$Mt = \sqrt{(m_0^2 + m_1^2)}=0.1$	-
220	1095708.10	3624372.00	1095707.80	3624372.93	Метод спутниковых геодезических измерений (определений)	$Mt = \sqrt{(m_0^2 + m_1^2)}=0.1$	-
221	1095706.68	3624370.34	1095706.38	3624371.27	Метод спутниковых геодезических измерений (определений)	$Mt = \sqrt{(m_0^2 + m_1^2)}=0.1$	-
222	1095702.02	3624369.78	1095701.72	3624370.71	Метод спутниковых геодезических измерений (определений)	$Mt = \sqrt{(m_0^2 + m_1^2)}=0.1$	-
223	1095700.10	3624370.48	1095699.80	3624371.41	Метод спутниковых геодезических измерений (определений)	$Mt = \sqrt{(m_0^2 + m_1^2)}=0.1$	-
224	1095686.30	3624369.06	1095686.21	3624370.05	Метод спутниковых геодезических измерений (определений)	$Mt = \sqrt{(m_0^2 + m_1^2)}=0.1$	-

1. Сведения о характерных точках границ уточняемого земельного участка с кадастровым номером 86:17:0011504:67 :							
Система координат МСК-86, зона 3						Зона №3	
Обозначение характерных точек границ	Координаты, м				Метод определения координат	Формулы, примененные для расчета средней квадратической погрешности определения координат характерных точек границ (Mt), с подставленными в такие формулы значениями и итоговые (вычисленные) значения Mt, м	Описание закрепле ния точки
	содержатся в Едином государственном реестре недвижимости		определены в результате выполнения комплексных кадастровых работ				
	X	Y	X	Y			
1	2	3	4	5	6	7	8
114	1095688.90	3624346.20	1095686.30	3624369.06	Метод спутниковых геодезических измерений (определений)	$Mt = \sqrt{(m_0^2 + m_1^2)}=0.1$	-
114	-	-	1095688.90	3624346.20	Метод спутниковых геодезических измерений (определений)	$Mt = \sqrt{(m_0^2 + m_1^2)}=0.1$	-
216	1095714.67	3624348.87	1095714.37	3624349.80	Метод спутниковых геодезических измерений (определений)	$Mt = \sqrt{(m_0^2 + m_1^2)}=0.1$	-
2. Сведения о частях границ уточняемого земельного участка с кадастровым номером 86:17:0011504:67 :							
Обозначение части границ		Горизонтальное проложение (S), м	Описание прохождения части границ	Сведения о согласовании местоположения границ (согласовано/спорное)			
от т.	до т.						
1	2	3	4	5			
216	217	4.24	-	-			
217	218	2.61	-	-			
218	219	16.84	-	-			
219	220	3.76	-	-			
220	221	2.18	-	-			
221	222	4.69	-	-			
222	223	2.04	-	-			
223	224	13.66	-	-			
224	114	0.99	-	-			
114	114	23.01	-	-			
114	216	25.72	-	-			
3. Сведения о характеристиках уточняемого земельного участка с кадастровым номером 86:17:0011504:67 :							
№ п/п	Наименование характеристики				Значение характеристики		
1	2				3		
1.	Адрес земельного участка				-		

3. Сведения о характеристиках уточняемого земельного участка с кадастровым номером 86:17:0011504:67 :		
№ п/п	Наименование характеристики	Значение характеристики
1	2	3
1.1.	Сведения о местоположении земельного участка (при отсутствии адреса) в структурированном в соответствии с федеральной информационной адресной системой виде	Российская Федерация, Ханты-Мансийский автономный округ - Югра, город Когалым, садовое некоммерческое товарищество СОНТ Трассовик, участок 12
1.2.	Дополнительные сведения о местоположении земельного участка	-
2.	Площадь земельного участка \pm величина погрешности определения (вычисления) площади ($P \pm \Delta P$), м ²	599 ± 9
3.	Формула, примененная для расчета предельной допустимой погрешности определения площади земельного участка, с подставленными значениями и итоговые (вычисленные) значения (ΔP), м ²	$\Delta P = 3.5 * M_t * \sqrt{P} = 3.5 * 0,1 * \sqrt{599} = 9$
4.	Площадь земельного участка согласно сведениям Единого государственного реестра недвижимости ($P_{\text{кад}}$), м ²	591
5.	Оценка расхождения P и $P_{\text{кад}}$ ($P - P_{\text{кад}}$), м ²	8
6.	Предельные минимальный и максимальный размеры земельного участка ($P_{\text{мин}}$ и $P_{\text{макс}}$), м ²	- -
7.	Кадастровый номер или иной государственный учетный номер (инвентарный) объекта недвижимости, расположенного на земельном участке	86:17:0011504:302
8.	Вид (виды) разрешенного использования	Земли дачных и садоводческих объединений граждан
8.1.	Дополнительные сведения об использовании земельного участка	-
9.	Сведения о земельных участках (землях общего пользования, территории общего пользования), посредством которых обеспечивается доступ	земли общего пользования
10.	Иные сведения	-
4. Пояснения к сведениям об уточняемом земельном участке с кадастровым номером 86:17:0011504:67 :		
1.	-	

Сведения об уточняемых земельных участках, необходимые для исправления реестровых ошибок в сведениях о местоположении их границ

**1. Сведения о характерных точках границ уточняемого земельного участка
с кадастровым номером 86:17:0011504:68 :**

Система координат МСК-86, зона 3

Зона №3

Обозначение характерных точек границ	Координаты, м				Метод определения координат	Формулы, примененные для расчета средней квадратической погрешности определения координат характерных точек границ (Mt), с подставленными в такие формулы значениями и итоговые (вычисленные) значения Mt, м	Описание закрепле ния точки
	содержатся в Едином государственном реестре недвижимости		определены в результате выполнения комплексных кадастровых работ				
	X	Y	X	Y			
1	2	3	4	5	6	7	8
21	1095682.90	3624398.56	1095682.90	3624398.56	Метод спутниковых геодезических измерений (определений)	$Mt = \sqrt{(m_0^2 + m_1^2)}=0.1$	-
60	1095708.92	3624400.08	1095708.92	3624400.08	Метод спутниковых геодезических измерений (определений)	$Mt = \sqrt{(m_0^2 + m_1^2)}=0.1$	-
200	1095706.48	3624421.52	1095706.39	3624422.23	Метод спутниковых геодезических измерений (определений)	$Mt = \sqrt{(m_0^2 + m_1^2)}=0.1$	-
225	1095698.24	3624420.40	1095697.95	3624420.83	Метод спутниковых геодезических измерений (определений)	$Mt = \sqrt{(m_0^2 + m_1^2)}=0.1$	-
226	1095697.14	3624419.86	1095696.91	3624420.25	Метод спутниковых геодезических измерений (определений)	$Mt = \sqrt{(m_0^2 + m_1^2)}=0.1$	-
227	1095692.92	3624419.14	1095692.32	3624419.49	Метод спутниковых геодезических измерений (определений)	$Mt = \sqrt{(m_0^2 + m_1^2)}=0.1$	-
228	1095681.38	3624418.86	1095681.38	3624418.86	Метод спутниковых геодезических измерений (определений)	$Mt = \sqrt{(m_0^2 + m_1^2)}=0.1$	-
21	1095682.90	3624398.56	1095682.90	3624398.56	Метод спутниковых геодезических измерений (определений)	$Mt = \sqrt{(m_0^2 + m_1^2)}=0.1$	-

2. Сведения о частях границ уточняемого земельного участка с кадастровым номером 86:17:0011504:68 :				
Обозначение части границ		Горизонтальное проложение (S), м	Описание прохождения части границ	Сведения о согласовании местоположения границ (согласовано/спорное)
от т.	до т.			
1	2	3	4	5
21	60	26.06	-	-
60	200	22.29	-	-
200	225	8.56	-	-
225	226	1.19	-	-
226	227	4.65	-	-
227	228	10.96	-	-
228	21	20.36	-	-
3. Сведения о характеристиках уточняемого земельного участка с кадастровым номером 86:17:0011504:68 :				
№ п/п	Наименование характеристики			Значение характеристики
1	2			3
1.	Адрес земельного участка			-
1.1.	Сведения о местоположении земельного участка (при отсутствии адреса) в структурированном в соответствии с федеральной информационной адресной системой виде			Российская Федерация, Ханты-Мансийский автономный округ - Югра, город Когалым, садовое некоммерческое товарищество СОНТ Трассовик, участок 56
1.2.	Дополнительные сведения о местоположении земельного участка			-
2.	Площадь земельного участка ± величина погрешности определения (вычисления) площади (Р ± ΔР), м2			537 ± 8
3.	Формула, примененная для расчета предельной допустимой погрешности определения площади земельного участка, с подставленными значениями и итоговые (вычисленные) значения (ΔР), м2			ΔР=3.5*Mt*√P=3.5*0,1*√537=8
4.	Площадь земельного участка согласно сведениям Единого государственного реестра недвижимости (Ркад), м2			527
5.	Оценка расхождения Р и Ркад (Р - Ркад), м2			10
6.	Предельные минимальный и максимальный размеры земельного участка (Рмин и Рмакс), м2			- -
7.	Кадастровый номер или иной государственный учетный номер (инвентарный) объекта недвижимости, расположенного на земельном участке			86:17:0011504:215
8.	Вид (виды) разрешенного использования			для садоводства и огородничества
8.1.	Дополнительные сведения об использовании земельного участка			-
9.	Сведения о земельных участках (землях общего пользования, территории общего пользования), посредством которых обеспечивается доступ			земли общего пользования
10.	Иные сведения			-
4. Пояснения к сведениям об уточняемом земельном участке с кадастровым номером 86:17:0011504:68 :				
1.	-			

Сведения об уточняемых земельных участках, необходимые для исправления реестровых ошибок в сведениях о местоположении их границ

**1. Сведения о характерных точках границ уточняемого земельного участка
с кадастровым номером 86:17:0011504:69 :**

Система координат МСК-86, зона 3

Зона №3

Обозначение характерных точек границ	Координаты, м				Метод определения координат	Формулы, примененные для расчета средней квадратической погрешности определения координат характерных точек границ (Mt), с подставленными в такие формулы значениями и итоговые (вычисленные) значения Mt, м	Описание закрепле ния точки
	содержатся в Едином государственном реестре недвижимости		определены в результате выполнения комплексных кадастровых работ				
	X	Y	X	Y			
1	2	3	4	5	6	7	8
205	1095706.50	3624426.90	1095706.50	3624426.90	Метод спутниковых геодезических измерений (определений)	$Mt = \sqrt{(m_0^2 + m_1^2)}=0.1$	-
204	1095706.30	3624431.50	1095706.30	3624431.50	Метод спутниковых геодезических измерений (определений)	$Mt = \sqrt{(m_0^2 + m_1^2)}=0.1$	-
203	1095705.50	3624435.40	1095705.50	3624435.40	Метод спутниковых геодезических измерений (определений)	$Mt = \sqrt{(m_0^2 + m_1^2)}=0.1$	-
202	1095704.50	3624448.90	1095704.50	3624448.90	Метод спутниковых геодезических измерений (определений)	$Mt = \sqrt{(m_0^2 + m_1^2)}=0.1$	-
229	1095700.00	3624448.30	1095700.00	3624448.30	Метод спутниковых геодезических измерений (определений)	$Mt = \sqrt{(m_0^2 + m_1^2)}=0.1$	-
230	1095685.70	3624446.50	1095685.70	3624446.50	Метод спутниковых геодезических измерений (определений)	$Mt = \sqrt{(m_0^2 + m_1^2)}=0.1$	-
231	1095678.90	3624445.80	1095678.90	3624445.80	Метод спутниковых геодезических измерений (определений)	$Mt = \sqrt{(m_0^2 + m_1^2)}=0.1$	-
232	1095680.90	3624424.40	1095680.90	3624424.40	Метод спутниковых геодезических измерений (определений)	$Mt = \sqrt{(m_0^2 + m_1^2)}=0.1$	-
233	1095693.30	3624425.60	1095693.30	3624425.60	Метод спутниковых геодезических измерений (определений)	$Mt = \sqrt{(m_0^2 + m_1^2)}=0.1$	-

1. Сведения о характерных точках границ уточняемого земельного участка с кадастровым номером 86:17:0011504:69 :							
Система координат МСК-86, зона 3						Зона № 3	
Обозначение характерных точек границ	Координаты, м				Метод определения координат	Формулы, примененные для расчета средней квадратической погрешности определения координат характерных точек границ (Mt), с подставленными в такие формулы значениями и итоговые (вычисленные) значения Mt, м	Описание закрепле ния точки
	содержатся в Едином государственном реестре недвижимости		определены в результате выполнения комплексных кадастровых работ				
	X	Y	X	Y			
1	2	3	4	5	6	7	8
234	1095698.30	3624426.20	1095698.30	3624426.20	Метод спутниковых геодезических измерений (определений)	$Mt = \sqrt{(m_0^2 + m_1^2)}=0.1$	-
205	1095706.50	3624426.90	1095706.50	3624426.90	Метод спутниковых геодезических измерений (определений)	$Mt = \sqrt{(m_0^2 + m_1^2)}=0.1$	-
2. Сведения о частях границ уточняемого земельного участка с кадастровым номером 86:17:0011504:69 :							
Обозначение части границ		Горизонтальное проложение (S), м	Описание прохождения части границ	Сведения о согласовании местоположения границ (согласовано/спорное)			
от т.	до т.						
1	2	3	4	5			
205	204	4.60	-	-			
204	203	3.98	-	-			
203	202	13.54	-	-			
202	229	4.54	-	-			
229	230	14.41	-	-			
230	231	6.84	-	-			
231	232	21.49	-	-			
232	233	12.46	-	-			
233	234	5.04	-	-			
234	205	8.23	-	-			
3. Сведения о характеристиках уточняемого земельного участка с кадастровым номером 86:17:0011504:69 :							
№ п/п	Наименование характеристики			Значение характеристики			
1	2			3			
1.	Адрес земельного участка			-			
1.1.	Сведения о местоположении земельного участка (при отсутствии адреса) в структурированном в соответствии с федеральной информационной адресной системой виде			Российская Федерация, Ханты-Мансийский автономный округ - Югра, город Когалым, садовое некоммерческое товарищество СОНТ Трассовик, участок 89			
1.2.	Дополнительные сведения о местоположении земельного участка			-			
2.	Площадь земельного участка ± величина погрешности определения (вычисления) площади (P ± ΔP), м2			558 ± 8			

3. Сведения о характеристиках уточняемого земельного участка с кадастровым номером 86:17:0011504:69 :		
№ п/п	Наименование характеристики	Значение характеристики
1	2	3
3.	Формула, примененная для расчета предельной допустимой погрешности определения площади земельного участка, с подставленными значениями и итоговые (вычисленные) значения (ΔP), м2	$\Delta P = 3.5 * M_t * \sqrt{P} = 3.5 * 0,1 * \sqrt{558} = 8$
4.	Площадь земельного участка согласно сведениям Единого государственного реестра недвижимости (Ркад), м2	557
5.	Оценка расхождения Р и Ркад (Р - Ркад), м2	1
6.	Предельные минимальный и максимальный размеры земельного участка (Рмин и Рмакс), м2	- -
7.	Кадастровый номер или иной государственный учетный номер (инвентарный) объекта недвижимости, расположенного на земельном участке	-
8.	Вид (виды) разрешенного использования	Для ведения гражданами садоводства и огородничества; фактическое использование: для ведения садоводства и огородничества
8.1.	Дополнительные сведения об использовании земельного участка	-
9.	Сведения о земельных участках (землях общего пользования, территории общего пользования), посредством которых обеспечивается доступ	земли общего пользования
10.	Иные сведения	-
4. Пояснения к сведениям об уточняемом земельном участке с кадастровым номером 86:17:0011504:69 :		
1.	-	

Сведения об уточняемых земельных участках, необходимые для исправления реестровых ошибок в сведениях о местоположении их границ

**1. Сведения о характерных точках границ уточняемого земельного участка
с кадастровым номером 86:17:0011504:70 :**

Система координат МСК-86, зона 3

Зона №3

Обозначение характерных точек границ	Координаты, м				Метод определения координат	Формулы, примененные для расчета средней квадратической погрешности определения координат характерных точек границ (Mt), с подставленными в такие формулы значениями и итоговые (вычисленные) значения Mt, м	Описание закрепле ния точки
	содержатся в Едином государственном реестре недвижимости		определены в результате выполнения комплексных кадастровых работ				
	X	Y	X	Y			
1	2	3	4	5	6	7	8
202	1095704.50	3624448.90	1095702.54	3624470.94	Метод спутниковых геодезических измерений (определений)	$Mt = \sqrt{(m_0^2 + m_1^2)}=0.1$	-
214	1095702.54	3624470.94	1095676.84	3624467.88	Метод спутниковых геодезических измерений (определений)	$Mt = \sqrt{(m_0^2 + m_1^2)}=0.1$	-
235	1095676.84	3624467.88	1095676.92	3624466.44	Метод спутниковых геодезических измерений (определений)	$Mt = \sqrt{(m_0^2 + m_1^2)}=0.1$	-
236	1095676.92	3624466.44	1095676.32	3624466.40	Метод спутниковых геодезических измерений (определений)	$Mt = \sqrt{(m_0^2 + m_1^2)}=0.1$	-
237	1095676.32	3624466.40	1095677.00	3624458.92	Метод спутниковых геодезических измерений (определений)	$Mt = \sqrt{(m_0^2 + m_1^2)}=0.1$	-
238	1095677.00	3624458.92	1095678.40	3624450.54	Метод спутниковых геодезических измерений (определений)	$Mt = \sqrt{(m_0^2 + m_1^2)}=0.1$	-
239	1095678.40	3624450.54	1095678.90	3624445.80	Метод спутниковых геодезических измерений (определений)	$Mt = \sqrt{(m_0^2 + m_1^2)}=0.1$	-
231	1095678.90	3624445.80	1095685.70	3624446.50	Метод спутниковых геодезических измерений (определений)	$Mt = \sqrt{(m_0^2 + m_1^2)}=0.1$	-
230	1095685.70	3624446.50	1095700.00	3624448.30	Метод спутниковых геодезических измерений (определений)	$Mt = \sqrt{(m_0^2 + m_1^2)}=0.1$	-

1. Сведения о характерных точках границ уточняемого земельного участка с кадастровым номером 86:17:0011504:70 :							
Система координат МСК-86, зона 3						Зона № 3	
Обозначение характерных точек границ	Координаты, м				Метод определения координат	Формулы, примененные для расчета средней квадратической погрешности определения координат характерных точек границ (Mt), с подставленными в такие формулы значениями и итоговые (вычисленные) значения Mt, м	Описание закрепле ния точки
	содержатся в Едином государственном реестре недвижимости		определены в результате выполнения комплексных кадастровых работ				
	X	Y	X	Y			
1	2	3	4	5	6	7	8
229	1095700.00	3624448.30	1095704.50	3624448.90	Метод спутниковых геодезических измерений (определений)	$Mt = \sqrt{(m_0^2 + m_1^2)}=0.1$	-
202	1095704.50	3624448.90	1095702.54	3624470.94	Метод спутниковых геодезических измерений (определений)	$Mt = \sqrt{(m_0^2 + m_1^2)}=0.1$	-
2. Сведения о частях границ уточняемого земельного участка с кадастровым номером 86:17:0011504:70 :							
Обозначение части границ		Горизонтальное проложение (S), м	Описание прохождения части границ	Сведения о согласовании местоположения границ (согласовано/спорное)			
от т.	до т.						
1	2	3	4	5			
202	214	25.88	-	-			
214	235	1.44	-	-			
235	236	0.60	-	-			
236	237	7.51	-	-			
237	238	8.50	-	-			
238	239	4.77	-	-			
239	231	6.84	-	-			
231	230	14.41	-	-			
230	229	4.54	-	-			
229	202	22.13	-	-			
3. Сведения о характеристиках уточняемого земельного участка с кадастровым номером 86:17:0011504:70 :							
№ п/п	Наименование характеристики			Значение характеристики			
1	2			3			
1.	Адрес земельного участка			Российская Федерация, 628484, Ханты-Мансийский автономный округ - Югра, г.о Когалым, город Когалым, территория ТСН СНТ Трассовик, з/у 90			
1.1.	Сведения о местоположении земельного участка (при отсутствии адреса) в структурированном в соответствии с федеральной информационной адресной системой виде			-			
1.2.	Дополнительные сведения о местоположении земельного участка			-			

3. Сведения о характеристиках уточняемого земельного участка с кадастровым номером 86:17:0011504:70 :		
№ п/п	Наименование характеристики	Значение характеристики
1	2	3
2.	Площадь земельного участка ± величина погрешности определения (вычисления) площади (P ± ΔP), м2	582 ± 8
3.	Формула, примененная для расчета предельной допустимой погрешности определения площади земельного участка, с подставленными значениями и итоговые (вычисленные) значения (ΔP), м2	ΔP=3.5*Mt*√P=3.5*0,1*√582=8
4.	Площадь земельного участка согласно сведениям Единого государственного реестра недвижимости (Ркад), м2	583
5.	Оценка расхождения Р и Ркад (Р - Ркад), м2	1
6.	Предельные минимальный и максимальный размеры земельного участка (Рмин и Рмакс), м2	- -
7.	Кадастровый номер или иной государственный учетный номер (инвентарный) объекта недвижимости, расположенного на земельном участке	86:17:0011504:260
8.	Вид (виды) разрешенного использования	для садоводства и огородничества
8.1.	Дополнительные сведения об использовании земельного участка	-
9.	Сведения о земельных участках (землях общего пользования, территории общего пользования), посредством которых обеспечивается доступ	земли общего пользования
10.	Иные сведения	-
4. Пояснения к сведениям об уточняемом земельном участке с кадастровым номером 86:17:0011504:70 :		
1.	-	

Сведения об уточняемых земельных участках, необходимые для исправления реестровых ошибок в сведениях о местоположении их границ

**1. Сведения о характерных точках границ уточняемого земельного участка
с кадастровым номером 86:17:0011504:71 :**

Система координат МСК-86, зона 3

Зона №3

Обозначение характерных точек границ	Координаты, м				Метод определения координат	Формулы, примененные для расчета средней квадратической погрешности определения координат характерных точек границ (Mt), с подставленными в такие формулы значениями и итоговые (вычисленные) значения Mt, м	Описание закрепле ния точки
	содержатся в Едином государственном реестре недвижимости		определены в результате выполнения комплексных кадастровых работ				
	X	Y	X	Y			
1	2	3	4	5	6	7	8
240	1095702.00	3624477.00	1095702.00	3624477.00	Метод спутниковых геодезических измерений (определений)	$Mt = \sqrt{(m_0^2 + m_1^2)}=0.1$	-
241	1095701.30	3624485.20	1095701.30	3624485.20	Метод спутниковых геодезических измерений (определений)	$Mt = \sqrt{(m_0^2 + m_1^2)}=0.1$	-
242	1095700.30	3624494.30	1095700.30	3624494.30	Метод спутниковых геодезических измерений (определений)	$Mt = \sqrt{(m_0^2 + m_1^2)}=0.1$	-
109	1095699.82	3624499.02	1095699.82	3624499.02	Метод спутниковых геодезических измерений (определений)	$Mt = \sqrt{(m_0^2 + m_1^2)}=0.1$	-
243	1095673.98	3624495.24	1095699.74	3624499.79	Метод спутниковых геодезических измерений (определений)	$Mt = \sqrt{(m_0^2 + m_1^2)}=0.1$	-
244	1095676.38	3624473.64	1095673.98	3624495.61	Метод спутниковых геодезических измерений (определений)	$Mt = \sqrt{(m_0^2 + m_1^2)}=0.1$	-
н350У	-	-	1095676.40	3624474.29	Метод спутниковых геодезических измерений (определений)	$Mt = \sqrt{(m_0^2 + m_1^2)}=0.1$	-
240	1095702.00	3624477.00	1095702.00	3624477.00	Метод спутниковых геодезических измерений (определений)	$Mt = \sqrt{(m_0^2 + m_1^2)}=0.1$	-

2. Сведения о частях границ уточняемого земельного участка с кадастровым номером 86:17:0011504:71 :				
Обозначение части границ		Горизонтальное проложение (S), м	Описание прохождения части границ	Сведения о согласовании местоположения границ (согласовано/спорное)
от т.	до т.			
1	2	3	4	5
240	241	8.23	-	-
241	242	9.15	-	-
242	109	4.74	-	-
109	243	0.77	-	-
243	244	26.10	-	-
244	н350У	21.46	-	-
н350У	240	25.74	-	-
3. Сведения о характеристиках уточняемого земельного участка с кадастровым номером 86:17:0011504:71 :				
№ п/п	Наименование характеристики		Значение характеристики	
1	2		3	
1.	Адрес земельного участка		-	
1.1.	Сведения о местоположении земельного участка (при отсутствии адреса) в структурированном в соответствии с федеральной информационной адресной системой виде		Российская Федерация, Ханты-Мансийский автономный округ - Югра, город Когалым, садовое некоммерческое товарищество СОНТ Трассовик, участок 115	
1.2.	Дополнительные сведения о местоположении земельного участка		-	
2.	Площадь земельного участка ± величина погрешности определения (вычисления) площади (Р ± ΔР), м2		576 ± 8	
3.	Формула, примененная для расчета предельной допустимой погрешности определения площади земельного участка, с подставленными значениями и итоговые (вычисленные) значения (ΔР), м2		ΔР=3.5*Mt*√P=3.5*0,1*√576=8	
4.	Площадь земельного участка согласно сведениям Единого государственного реестра недвижимости (Ркад), м2		570	
5.	Оценка расхождения Р и Ркад (Р - Ркад), м2		6	
6.	Предельные минимальный и максимальный размеры земельного участка (Рмин и Рмакс), м2		- -	
7.	Кадастровый номер или иной государственный учетный номер (инвентарный) объекта недвижимости, расположенного на земельном участке		86:17:0011504:313	
8.	Вид (виды) разрешенного использования		Земли дачных и садоводческих объединений граждан	
8.1.	Дополнительные сведения об использовании земельного участка		-	
9.	Сведения о земельных участках (землях общего пользования, территории общего пользования), посредством которых обеспечивается доступ		земли общего пользования	
10.	Иные сведения		-	
4. Пояснения к сведениям об уточняемом земельном участке с кадастровым номером 86:17:0011504:71 :				
1.	-			

Сведения об уточняемых земельных участках, необходимые для исправления реестровых ошибок в сведениях о местоположении их границ

1. Сведения о характерных точках границ уточняемого земельного участка с кадастровым номером 86:17:0011504:72 :

Система координат МСК-86, зона 3

Зона №3

Обозначение характерных точек границ	Координаты, м				Метод определения координат	Формулы, примененные для расчета средней квадратической погрешности определения координат характерных точек границ (Mt), с подставленными в такие формулы значениями и итоговые (вычисленные) значения Mt, м	Описание закрепле ния точки
	содержатся в Едином государственном реестре недвижимости		определены в результате выполнения комплексных кадастровых работ				
	X	Y	X	Y			
1	2	3	4	5	6	7	8
109	1095699.82	3624499.02	1095699.74	3624499.79	Метод спутниковых геодезических измерений (определений)	$Mt = \sqrt{(m_0^2 + m_1^2)}=0.1$	-
113	1095697.26	3624520.86	1095699.49	3624506.09	Метод спутниковых геодезических измерений (определений)	$Mt = \sqrt{(m_0^2 + m_1^2)}=0.1$	-
245	1095671.36	3624517.36	1095697.79	3624521.67	Метод спутниковых геодезических измерений (определений)	$Mt = \sqrt{(m_0^2 + m_1^2)}=0.1$	-
243	1095673.98	3624495.24	1095671.65	3624518.16	Метод спутниковых геодезических измерений (определений)	$Mt = \sqrt{(m_0^2 + m_1^2)}=0.1$	-
244	-	-	1095673.98	3624495.61	Метод спутниковых геодезических измерений (определений)	$Mt = \sqrt{(m_0^2 + m_1^2)}=0.1$	-
109	1095699.82	3624499.02	1095699.74	3624499.79	Метод спутниковых геодезических измерений (определений)	$Mt = \sqrt{(m_0^2 + m_1^2)}=0.1$	-

2. Сведения о частях границ уточняемого земельного участка с кадастровым номером 86:17:0011504:72 :

Обозначение части границ		Горизонтальное проложение (S), м	Описание прохождения части границ	Сведения о согласовании местоположения границ (согласовано/спорное)
от т.	до т.			
1	2	3	4	5
109	113	6.30	-	-
113	245	15.67	-	-
245	243	26.37	-	-
243	244	22.67	-	-
244	109	26.10	-	-

3. Сведения о характеристиках уточняемого земельного участка с кадастровым номером 86:17:0011504:72 :		
№ п/п	Наименование характеристики	Значение характеристики
1	2	3
1.	Адрес земельного участка	-
1.1.	Сведения о местоположении земельного участка (при отсутствии адреса) в структурированном в соответствии с федеральной информационной адресной системой виде	Российская Федерация, Ханты-Мансийский автономный округ - Югра, город Когалым, садовое некоммерческое товарищество СОНТ Трассовик
1.2.	Дополнительные сведения о местоположении земельного участка	участок № 116
2.	Площадь земельного участка \pm величина погрешности определения (вычисления) площади ($P \pm \Delta P$), м2	588 ± 8
3.	Формула, примененная для расчета предельной допустимой погрешности определения площади земельного участка, с подставленными значениями и итоговые (вычисленные) значения (ΔP), м2	$\Delta P = 3.5 * M_t * \sqrt{P} = 3.5 * 0,1 * \sqrt{588} = 8$
4.	Площадь земельного участка согласно сведениям Единого государственного реестра недвижимости ($P_{\text{кад}}$), м2	578
5.	Оценка расхождения P и $P_{\text{кад}}$ ($P - P_{\text{кад}}$), м2	10
6.	Предельные минимальный и максимальный размеры земельного участка ($P_{\text{мин}}$ и $P_{\text{макс}}$), м2	- -
7.	Кадастровый номер или иной государственный учетный номер (инвентарный) объекта недвижимости, расположенного на земельном участке	-
8.	Вид (виды) разрешенного использования	земельные участки, находящиеся в составе дачных, садоводческих и огороднических объединений
8.1.	Дополнительные сведения об использовании земельного участка	-
9.	Сведения о земельных участках (землях общего пользования, территории общего пользования), посредством которых обеспечивается доступ	земли общего пользования
10.	Иные сведения	-
4. Пояснения к сведениям об уточняемом земельном участке с кадастровым номером 86:17:0011504:72 :		
1.	-	

Сведения об уточняемых земельных участках, необходимые для исправления реестровых ошибок в сведениях о местоположении их границ

1. Сведения о характерных точках границ уточняемого земельного участка с кадастровым номером 86:17:0011504:75 :

Система координат МСК-86, зона 3

Зона №3

Обозначение характерных точек границ	Координаты, м				Метод определения координат	Формулы, примененные для расчета средней квадратической погрешности определения координат характерных точек границ (Mt), с подставленными в такие формулы значениями и итоговые (вычисленные) значения Mt, м	Описание закрепле ния точки
	содержатся в Едином государственном реестре недвижимости		определены в результате выполнения комплексных кадастровых работ				
	X	Y	X	Y			
1	2	3	4	5	6	7	8
66	1095645.48	3624443.80	1095648.80	3624443.90	Метод спутниковых геодезических измерений (определений)	$Mt = \sqrt{(m_0^2 + m_1^2)}=0.1$	-
246	1095648.80	3624443.90	1095678.90	3624445.80	Метод спутниковых геодезических измерений (определений)	$Mt = \sqrt{(m_0^2 + m_1^2)}=0.1$	-
231	1095678.90	3624445.80	1095678.40	3624450.54	Метод спутниковых геодезических измерений (определений)	$Mt = \sqrt{(m_0^2 + m_1^2)}=0.1$	-
239	1095678.40	3624450.54	1095677.00	3624458.92	Метод спутниковых геодезических измерений (определений)	$Mt = \sqrt{(m_0^2 + m_1^2)}=0.1$	-
238	1095677.00	3624458.92	1095676.32	3624466.40	Метод спутниковых геодезических измерений (определений)	$Mt = \sqrt{(m_0^2 + m_1^2)}=0.1$	-
237	1095676.32	3624466.40	1095676.92	3624466.44	Метод спутниковых геодезических измерений (определений)	$Mt = \sqrt{(m_0^2 + m_1^2)}=0.1$	-
236	1095676.92	3624466.44	1095676.84	3624467.88	Метод спутниковых геодезических измерений (определений)	$Mt = \sqrt{(m_0^2 + m_1^2)}=0.1$	-
235	1095676.84	3624467.88	1095643.52	3624464.74	Метод спутниковых геодезических измерений (определений)	$Mt = \sqrt{(m_0^2 + m_1^2)}=0.1$	-
67	1095643.52	3624464.74	1095645.48	3624443.80	Метод спутниковых геодезических измерений (определений)	$Mt = \sqrt{(m_0^2 + m_1^2)}=0.1$	-

1. Сведения о характерных точках границ уточняемого земельного участка с кадастровым номером 86:17:0011504:75 :							
Система координат МСК-86, зона 3							Зона № 3
Обозначение характерных точек границ	Координаты, м				Метод определения координат	Формулы, примененные для расчета средней квадратической погрешности определения координат характерных точек границ (Mt), с подставленными в такие формулы значениями и итоговые (вычисленные) значения Mt, м	Описание закрепле ния точки
	содержатся в Едином государственном реестре недвижимости		определены в результате выполнения комплексных кадастровых работ				
	X	Y	X	Y			
1	2	3	4	5	6	7	8
66	1095645.48	3624443.80	1095648.80	3624443.90	Метод спутниковых геодезических измерений (определений)	$Mt = \sqrt{(m_0^2 + m_1^2)}=0.1$	-
2. Сведения о частях границ уточняемого земельного участка с кадастровым номером 86:17:0011504:75 :							
Обозначение части границ		Горизонтальное проложение (S), м	Описание прохождения части границ	Сведения о согласовании местоположения границ (согласовано/спорное)			
от т.	до т.						
1	2	3	4	5			
66	246	30.16	-	-			
246	231	4.77	-	-			
231	239	8.50	-	-			
239	238	7.51	-	-			
238	237	0.60	-	-			
237	236	1.44	-	-			
236	235	33.47	-	-			
235	67	21.03	-	-			
67	66	3.32	-	-			
3. Сведения о характеристиках уточняемого земельного участка с кадастровым номером 86:17:0011504:75 :							
№ п/п	Наименование характеристики			Значение характеристики			
1	2			3			
1.	Адрес земельного участка			-			
1.1.	Сведения о местоположении земельного участка (при отсутствии адреса) в структурированном в соответствии с федеральной информационной адресной системой виде			Российская Федерация, Ханты-Мансийский автономный округ - Югра, город Когалым, садовое некоммерческое товарищество СОНТ Трассовик, участок 92			
1.2.	Дополнительные сведения о местоположении земельного участка			-			
2.	Площадь земельного участка ± величина погрешности определения (вычисления) площади ($P \pm \Delta P$), м2			716 ± 9			
3.	Формула, примененная для расчета предельной допустимой погрешности определения площади земельного участка, с подставленными значениями и итоговые (вычисленные) значения (ΔP), м2			$\Delta P=3.5*Mt*\sqrt{P}=3.5*0,1*\sqrt{716}=9$			
4.	Площадь земельного участка согласно сведениям Единого государственного реестра недвижимости ($P_{\text{кад}}$), м2			717			

3. Сведения о характеристиках уточняемого земельного участка с кадастровым номером 86:17:0011504:75 :		
№ п/п	Наименование характеристики	Значение характеристики
1	2	3
5.	Оценка расхождения Р и Ркад (Р - Ркад), м2	1
6.	Предельные минимальный и максимальный размеры земельного участка (Рмин и Рмакс), м2	- -
7.	Кадастровый номер или иной государственный учетный номер (инвентарный) объекта недвижимости, расположенного на земельном участке	86:17:0011504:230
8.	Вид (виды) разрешенного использования	земли дачных и садоводческих объединений граждан
8.1.	Дополнительные сведения об использовании земельного участка	-
9.	Сведения о земельных участках (землях общего пользования, территории общего пользования), посредством которых обеспечивается доступ	земли общего пользования
10.	Иные сведения	-
4. Пояснения к сведениям об уточняемом земельном участке с кадастровым номером 86:17:0011504:75 :		
1.	-	

Сведения об уточняемых земельных участках, необходимые для исправления реестровых ошибок в сведениях о местоположении их границ

1. Сведения о характерных точках границ уточняемого земельного участка с кадастровым номером 86:17:0011504:77 :

Система координат МСК-86, зона 3

Зона №3

Обозначение характерных точек границ	Координаты, м				Метод определения координат	Формулы, примененные для расчета средней квадратической погрешности определения координат характерных точек границ (Mt), с подставленными в такие формулы значениями и итоговые (вычисленные) значения Mt, м	Описание закрепле ния точки
	содержатся в Едином государственном реестре недвижимости		определены в результате выполнения комплексных кадастровых работ				
	X	Y	X	Y			
1	2	3	4	5	6	7	8
247	1095643.28	3624469.80	1095676.40	3624474.29	Метод спутниковых геодезических измерений (определений)	$Mt = \sqrt{(m_0^2 + m_1^2)}=0.1$	-
244	1095676.38	3624473.64	1095673.98	3624495.61	Метод спутниковых геодезических измерений (определений)	$Mt = \sqrt{(m_0^2 + m_1^2)}=0.1$	-
243	1095673.98	3624495.24	1095651.62	3624492.83	Метод спутниковых геодезических измерений (определений)	$Mt = \sqrt{(m_0^2 + m_1^2)}=0.1$	-
248	1095651.62	3624492.46	1095640.90	3624491.33	Метод спутниковых геодезических измерений (определений)	$Mt = \sqrt{(m_0^2 + m_1^2)}=0.1$	-
249	1095640.90	3624490.96	1095643.28	3624469.80	Метод спутниковых геодезических измерений (определений)	$Mt = \sqrt{(m_0^2 + m_1^2)}=0.1$	-
247	1095643.28	3624469.80	1095676.40	3624474.29	Метод спутниковых геодезических измерений (определений)	$Mt = \sqrt{(m_0^2 + m_1^2)}=0.1$	-

2. Сведения о частях границ уточняемого земельного участка с кадастровым номером 86:17:0011504:77 :

Обозначение части границ		Горизонтальное проложение (S), м	Описание прохождения части границ	Сведения о согласовании местоположения границ (согласовано/спорное)
от т.	до т.			
1	2	3	4	5
247	244	21.46	-	-
244	243	22.53	-	-
243	248	10.82	-	-
248	249	21.66	-	-
249	247	33.42	-	-

3. Сведения о характеристиках уточняемого земельного участка с кадастровым номером 86:17:0011504:77 :		
№ п/п	Наименование характеристики	Значение характеристики
1	2	3
1.	Адрес земельного участка	Российская Федерация, Ханты-Мансийский автономный округ - Югра, город Когалым, садовое некоммерческое товарищество СОНТ Трассовик, участок 117
1.1.	Сведения о местоположении земельного участка (при отсутствии адреса) в структурированном в соответствии с федеральной информационной адресной системой виде	-
1.2.	Дополнительные сведения о местоположении земельного участка	-
2.	Площадь земельного участка \pm величина погрешности определения (вычисления) площади ($P \pm \Delta P$), м2	722 ± 9
3.	Формула, примененная для расчета предельной допустимой погрешности определения площади земельного участка, с подставленными значениями и итоговые (вычисленные) значения (ΔP), м2	$\Delta P = 3.5 * M_t * \sqrt{P} = 3.5 * 0,1 * \sqrt{722} = 9$
4.	Площадь земельного участка согласно сведениям Единого государственного реестра недвижимости (Ркад), м2	719
5.	Оценка расхождения Р и Ркад ($P - P_{кад}$), м2	3
6.	Предельные минимальный и максимальный размеры земельного участка ($R_{мин}$ и $R_{макс}$), м2	- -
7.	Кадастровый номер или иной государственный учетный номер (инвентарный) объекта недвижимости, расположенного на земельном участке	86:17:0011504:322
8.	Вид (виды) разрешенного использования	для ведения садоводства и огородничества
8.1.	Дополнительные сведения об использовании земельного участка	-
9.	Сведения о земельных участках (землях общего пользования, территории общего пользования), посредством которых обеспечивается доступ	земли общего пользования
10.	Иные сведения	-
4. Пояснения к сведениям об уточняемом земельном участке с кадастровым номером 86:17:0011504:77 :		
1.	-	

Сведения об уточняемых земельных участках, необходимые для исправления реестровых ошибок в сведениях о местоположении их границ

1. Сведения о характерных точках границ уточняемого земельного участка с кадастровым номером 86:17:0011504:81 :

Система координат МСК-86, зона 3

Зона №3

Обозначение характерных точек границ	Координаты, м				Метод определения координат	Формулы, примененные для расчета средней квадратической погрешности определения координат характерных точек границ (Mt), с подставленными в такие формулы значениями и итоговые (вычисленные) значения Mt, м	Описание закрепле ния точки
	содержатся в Едином государственном реестре недвижимости		определены в результате выполнения комплексных кадастровых работ				
	X	Y	X	Y			
1	2	3	4	5	6	7	8
250	1095653.80	3624395.96	1095653.80	3624395.96	Метод спутниковых геодезических измерений (определений)	$Mt = \sqrt{(m_0^2 + m_1^2)}=0.1$	-
251	1095651.76	3624415.40	1095651.76	3624415.40	Метод спутниковых геодезических измерений (определений)	$Mt = \sqrt{(m_0^2 + m_1^2)}=0.1$	-
252	1095647.74	3624415.46	1095647.74	3624415.46	Метод спутниковых геодезических измерений (определений)	$Mt = \sqrt{(m_0^2 + m_1^2)}=0.1$	-
253	1095621.84	3624411.92	1095621.84	3624411.92	Метод спутниковых геодезических измерений (определений)	$Mt = \sqrt{(m_0^2 + m_1^2)}=0.1$	-
254	1095625.34	3624391.68	1095625.07	3624392.57	Метод спутниковых геодезических измерений (определений)	$Mt = \sqrt{(m_0^2 + m_1^2)}=0.1$	-
250	1095653.80	3624395.96	1095653.80	3624395.96	Метод спутниковых геодезических измерений (определений)	$Mt = \sqrt{(m_0^2 + m_1^2)}=0.1$	-

2. Сведения о частях границ уточняемого земельного участка с кадастровым номером 86:17:0011504:81 :

Обозначение части границ		Горизонтальное проложение (S), м	Описание прохождения части границ	Сведения о согласовании местоположения границ (согласовано/спорное)
от т.	до т.			
1	2	3	4	5
250	251	19.55	-	-
251	252	4.02	-	-
252	253	26.14	-	-
253	254	19.62	-	-
254	250	28.93	-	-

3. Сведения о характеристиках уточняемого земельного участка с кадастровым номером 86:17:0011504:81 :		
№ п/п	Наименование характеристики	Значение характеристики
1	2	3
1.	Адрес земельного участка	-
1.1.	Сведения о местоположении земельного участка (при отсутствии адреса) в структурированном в соответствии с федеральной информационной адресной системой виде	Российская Федерация, Ханты-Мансийский автономный округ - Югра, город Когалым, садовое некоммерческое товарищество СОНТ Трассовик, участок 60
1.2.	Дополнительные сведения о местоположении земельного участка	-
2.	Площадь земельного участка ± величина погрешности определения (вычисления) площади (Р ± ΔР), м2	586 ± 8
3.	Формула, примененная для расчета предельной допустимой погрешности определения площади земельного участка, с подставленными значениями и итоговые (вычисленные) значения (ΔР), м2	ΔР=3.5*Мт*√Р=3.5*0,1*√586=8
4.	Площадь земельного участка согласно сведениям Единого государственного реестра недвижимости (Ркад), м2	598
5.	Оценка расхождения Р и Ркад (Р - Ркад), м2	12
6.	Предельные минимальный и максимальный размеры земельного участка (Рмин и Рмакс), м2	- -
7.	Кадастровый номер или иной государственный учетный номер (инвентарный) объекта недвижимости, расположенного на земельном участке	86:17:0011504:294
8.	Вид (виды) разрешенного использования	Земли дачных и садоводческих объединений граждан; фактическое использование: Для ведения садоводства
8.1.	Дополнительные сведения об использовании земельного участка	-
9.	Сведения о земельных участках (землях общего пользования, территории общего пользования), посредством которых обеспечивается доступ	земли общего пользования
10.	Иные сведения	-
4. Пояснения к сведениям об уточняемом земельном участке с кадастровым номером 86:17:0011504:81 :		
1.	-	

Сведения об уточняемых земельных участках, необходимые для исправления реестровых ошибок в сведениях о местоположении их границ

**1. Сведения о характерных точках границ уточняемого земельного участка
с кадастровым номером 86:17:0011504:82 :**

Система координат МСК-86, зона 3

Зона №3

Обозначение характерных точек границ	Координаты, м				Метод определения координат	Формулы, примененные для расчета средней квадратической погрешности определения координат характерных точек границ (Mt), с подставленными в такие формулы значениями и итоговые (вычисленные) значения Mt, м	Описание закрепле ния точки
	содержатся в Едином государственном реестре недвижимости		определены в результате выполнения комплексных кадастровых работ				
	X	Y	X	Y			
1	2	3	4	5	6	7	8
255	1095649.30	3624420.90	1095649.30	3624420.90	Метод спутниковых геодезических измерений (определений)	$Mt = \sqrt{(m_0^2 + m_1^2)}=0.1$	-
66	1095645.48	3624443.80	1095645.48	3624443.80	Метод спутниковых геодезических измерений (определений)	$Mt = \sqrt{(m_0^2 + m_1^2)}=0.1$	-
69	1095614.18	3624439.22	1095614.18	3624439.22	Метод спутниковых геодезических измерений (определений)	$Mt = \sqrt{(m_0^2 + m_1^2)}=0.1$	-
256	1095618.44	3624417.04	1095618.44	3624417.04	Метод спутниковых геодезических измерений (определений)	$Mt = \sqrt{(m_0^2 + m_1^2)}=0.1$	-
255	1095649.30	3624420.90	1095649.30	3624420.90	Метод спутниковых геодезических измерений (определений)	$Mt = \sqrt{(m_0^2 + m_1^2)}=0.1$	-

**2. Сведения о частях границ уточняемого земельного участка
с кадастровым номером 86:17:0011504:82 :**

Обозначение части границ		Горизонтальное проложение (S), м	Описание прохождения части границ	Сведения о согласовании местоположения границ (согласовано/спорное)
от т.	до т.			
1	2	3	4	5
255	66	23.22	-	-
66	69	31.63	-	-
69	256	22.59	-	-
256	255	31.10	-	-

3. Сведения о характеристиках уточняемого земельного участка с кадастровым номером 86:17:0011504:82 :		
№ п/п	Наименование характеристики	Значение характеристики
1	2	3
1.	Адрес земельного участка	-
1.1.	Сведения о местоположении земельного участка (при отсутствии адреса) в структурированном в соответствии с федеральной информационной адресной системой виде	Российская Федерация, Ханты-Мансийский автономный округ - Югра, город Когалым, садовое некоммерческое товарищество СОНТ Трассовик, участок 93
1.2.	Дополнительные сведения о местоположении земельного участка	-
2.	Площадь земельного участка \pm величина погрешности определения (вычисления) площади ($P \pm \Delta P$), м2	718 ± 9
3.	Формула, примененная для расчета предельной допустимой погрешности определения площади земельного участка, с подставленными значениями и итоговые (вычисленные) значения (ΔP), м2	$\Delta P = 3.5 * M_t * \sqrt{P} = 3.5 * 0,1 * \sqrt{718} = 9$
4.	Площадь земельного участка согласно сведениям Единого государственного реестра недвижимости ($P_{\text{кад}}$), м2	718
5.	Оценка расхождения P и $P_{\text{кад}}$ ($P - P_{\text{кад}}$), м2	-
6.	Предельные минимальный и максимальный размеры земельного участка ($P_{\text{мин}}$ и $P_{\text{макс}}$), м2	- -
7.	Кадастровый номер или иной государственный учетный номер (инвентарный) объекта недвижимости, расположенного на земельном участке	-
8.	Вид (виды) разрешенного использования	Земли дачных и садоводческих объединений граждан
8.1.	Дополнительные сведения об использовании земельного участка	-
9.	Сведения о земельных участках (землях общего пользования, территории общего пользования), посредством которых обеспечивается доступ	земли общего пользования
10.	Иные сведения	-
4. Пояснения к сведениям об уточняемом земельном участке с кадастровым номером 86:17:0011504:82 :		
1.	-	

Сведения об уточняемых земельных участках, необходимые для исправления реестровых ошибок в сведениях о местоположении их границ

**1. Сведения о характерных точках границ уточняемого земельного участка
с кадастровым номером 86:17:0011504:83 :**

Система координат МСК-86, зона 3

Зона №3

Обозначение характерных точек границ	Координаты, м				Метод определения координат	Формулы, примененные для расчета средней квадратической погрешности определения координат характерных точек границ (Mt), с подставленными в такие формулы значениями и итоговые (вычисленные) значения Mt, м	Описание закрепле ния точки
	содержатся в Едином государственном реестре недвижимости		определены в результате выполнения комплексных кадастровых работ				
	X	Y	X	Y			
1	2	3	4	5	6	7	8
257	1095609.38	3624465.90	1095613.88	3624466.74	Метод спутниковых геодезических измерений (определений)	$Mt = \sqrt{(m_0^2 + m_1^2)}=0.1$	-
258	1095613.88	3624466.74	1095643.28	3624469.80	Метод спутниковых геодезических измерений (определений)	$Mt = \sqrt{(m_0^2 + m_1^2)}=0.1$	-
247	1095643.28	3624469.80	1095640.90	3624491.33	Метод спутниковых геодезических измерений (определений)	$Mt = \sqrt{(m_0^2 + m_1^2)}=0.1$	-
249	1095640.90	3624490.96	1095605.28	3624487.17	Метод спутниковых геодезических измерений (определений)	$Mt = \sqrt{(m_0^2 + m_1^2)}=0.1$	-
259	1095605.74	3624486.62	1095609.31	3624466.29	Метод спутниковых геодезических измерений (определений)	$Mt = \sqrt{(m_0^2 + m_1^2)}=0.1$	-
257	1095609.38	3624465.90	1095613.88	3624466.74	Метод спутниковых геодезических измерений (определений)	$Mt = \sqrt{(m_0^2 + m_1^2)}=0.1$	-

**2. Сведения о частях границ уточняемого земельного участка
с кадастровым номером 86:17:0011504:83 :**

Обозначение части границ		Горизонтальное проложение (S), м	Описание прохождения части границ	Сведения о согласовании местоположения границ (согласовано/спорное)
от т.	до т.			
1	2	3	4	5
257	258	29.56	-	-
258	247	21.66	-	-
247	249	35.86	-	-
249	259	21.27	-	-
259	257	4.59	-	-

3. Сведения о характеристиках уточняемого земельного участка с кадастровым номером 86:17:0011504:83 :		
№ п/п	Наименование характеристики	Значение характеристики
1	2	3
1.	Адрес земельного участка	-
1.1.	Сведения о местоположении земельного участка (при отсутствии адреса) в структурированном в соответствии с федеральной информационной адресной системой виде	Российская Федерация, Ханты-Мансийский автономный округ - Югра, город Когалым, садовое некоммерческое товарищество СОНТ Трассовик
1.2.	Дополнительные сведения о местоположении земельного участка	уч 119
2.	Площадь земельного участка \pm величина погрешности определения (вычисления) площади ($P \pm \Delta P$), м ²	750 ± 10
3.	Формула, примененная для расчета предельной допустимой погрешности определения площади земельного участка, с подставленными значениями и итоговые (вычисленные) значения (ΔP), м ²	$\Delta P = 3.5 * M_t * \sqrt{P} = 3.5 * 0,1 * \sqrt{750} = 10$
4.	Площадь земельного участка согласно сведениям Единого государственного реестра недвижимости ($P_{\text{кад}}$), м ²	730
5.	Оценка расхождения P и $P_{\text{кад}}$ ($P - P_{\text{кад}}$), м ²	20
6.	Предельные минимальный и максимальный размеры земельного участка ($P_{\text{мин}}$ и $P_{\text{макс}}$), м ²	- -
7.	Кадастровый номер или иной государственный учетный номер (инвентарный) объекта недвижимости, расположенного на земельном участке	86:17:0011504:218
8.	Вид (виды) разрешенного использования	для садоводства и огородничества
8.1.	Дополнительные сведения об использовании земельного участка	-
9.	Сведения о земельных участках (землях общего пользования, территории общего пользования), посредством которых обеспечивается доступ	земли общего пользования
10.	Иные сведения	-
4. Пояснения к сведениям об уточняемом земельном участке с кадастровым номером 86:17:0011504:83 :		
1.	-	

Сведения об уточняемых земельных участках, необходимые для исправления реестровых ошибок в сведениях о местоположении их границ

**1. Сведения о характерных точках границ уточняемого земельного участка
с кадастровым номером 86:17:0011504:84 :**

Система координат МСК-86, зона 3

Зона №3

Обозначение характерных точек границ	Координаты, м				Метод определения координат	Формулы, примененные для расчета средней квадратической погрешности определения координат характерных точек границ (Mt), с подставленными в такие формулы значениями и итоговые (вычисленные) значения Mt, м	Описание закрепле ния точки
	содержатся в Едином государственном реестре недвижимости		определены в результате выполнения комплексных кадастровых работ				
	X	Y	X	Y			
1	2	3	4	5	6	7	8
249	1095640.90	3624490.96	1095640.90	3624491.33	Метод спутниковых геодезических измерений (определений)	$Mt = \sqrt{(m_0^2 + m_1^2)}=0.1$	-
260	1095638.10	3624512.76	1095638.03	3624513.81	Метод спутниковых геодезических измерений (определений)	$Mt = \sqrt{(m_0^2 + m_1^2)}=0.1$	-
261	1095602.78	3624508.18	1095603.05	3624509.29	Метод спутниковых геодезических измерений (определений)	$Mt = \sqrt{(m_0^2 + m_1^2)}=0.1$	-
262	1095605.46	3624488.76	1095605.23	3624489.54	Метод спутниковых геодезических измерений (определений)	$Mt = \sqrt{(m_0^2 + m_1^2)}=0.1$	-
259	1095605.74	3624486.62	1095604.70	3624489.34	Метод спутниковых геодезических измерений (определений)	$Mt = \sqrt{(m_0^2 + m_1^2)}=0.1$	-
249	-	-	1095605.28	3624487.17	Метод спутниковых геодезических измерений (определений)	$Mt = \sqrt{(m_0^2 + m_1^2)}=0.1$	-
249	1095640.90	3624490.96	1095640.90	3624491.33	Метод спутниковых геодезических измерений (определений)	$Mt = \sqrt{(m_0^2 + m_1^2)}=0.1$	-

**2. Сведения о частях границ уточняемого земельного участка
с кадастровым номером 86:17:0011504:84 :**

Обозначение части границ		Горизонтальное проложение (S), м	Описание прохождения части границ	Сведения о согласовании местоположения границ (согласовано/спорное)
от т.	до т.			
1	2	3	4	5
249	260	22.66	-	-
260	261	35.27	-	-

2. Сведения о частях границ уточняемого земельного участка с кадастровым номером 86:17:0011504:84 :				
Обозначение части границ		Горизонтальное проложение (S), м	Описание прохождения части границ	Сведения о согласовании местоположения границ (согласовано/спорное)
от т.	до т.			
1	2	3	4	5
261	262	19.87	-	-
262	259	0.57	-	-
259	249	2.25	-	-
249	249	35.86	-	-
3. Сведения о характеристиках уточняемого земельного участка с кадастровым номером 86:17:0011504:84 :				
№ п/п	Наименование характеристики		Значение характеристики	
1	2		3	
1.	Адрес земельного участка		-	
1.1.	Сведения о местоположении земельного участка (при отсутствии адреса) в структурированном в соответствии с федеральной информационной адресной системой виде		Российская Федерация, Ханты-Мансийский автономный округ - Югра, город Когалым, садовое некоммерческое товарищество СОНТ Трассовик, участок 120	
1.2.	Дополнительные сведения о местоположении земельного участка		-	
2.	Площадь земельного участка ± величина погрешности определения (вычисления) площади ($P \pm \Delta P$), м2		797 ± 10	
3.	Формула, примененная для расчета предельной допустимой погрешности определения площади земельного участка, с подставленными значениями и итоговые (вычисленные) значения (ΔP), м2		$\Delta P = 3.5 * M_t * \sqrt{P} = 3.5 * 0,1 * \sqrt{797} = 10$	
4.	Площадь земельного участка согласно сведениям Единого государственного реестра недвижимости (Ркад), м2		777	
5.	Оценка расхождения Р и Ркад ($P - P_{кад}$), м2		20	
6.	Предельные минимальный и максимальный размеры земельного участка ($R_{мин}$ и $R_{макс}$), м2		- -	
7.	Кадастровый номер или иной государственный учетный номер (инвентарный) объекта недвижимости, расположенного на земельном участке		-	
8.	Вид (виды) разрешенного использования		Земли дачных и садоводческих объединений граждан	
8.1.	Дополнительные сведения об использовании земельного участка		-	
9.	Сведения о земельных участках (землях общего пользования, территории общего пользования), посредством которых обеспечивается доступ		земли общего пользования	
10.	Иные сведения		-	
4. Пояснения к сведениям об уточняемом земельном участке с кадастровым номером 86:17:0011504:84 :				
1.	-			

Сведения об уточняемых земельных участках, необходимые для исправления реестровых ошибок в сведениях о местоположении их границ

**1. Сведения о характерных точках границ уточняемого земельного участка
с кадастровым номером 86:17:0011504:85 :**

Система координат МСК-86, зона 3

Зона №3

Обозначение характерных точек границ	Координаты, м				Метод определения координат	Формулы, примененные для расчета средней квадратической погрешности определения координат характерных точек границ (Mt), с подставленными в такие формулы значениями и итоговые (вычисленные) значения Mt, м	Описание закрепле ния точки
	содержатся в Едином государственном реестре недвижимости		определены в результате выполнения комплексных кадастровых работ				
	X	Y	X	Y			
1	2	3	4	5	6	7	8
37	1095634.24	3624339.78	1095634.24	3624339.78	Метод спутниковых геодезических измерений (определений)	$Mt = \sqrt{(m_0^2 + m_1^2)}=0.1$	-
42	1095631.02	3624364.46	1095631.02	3624364.46	Метод спутниковых геодезических измерений (определений)	$Mt = \sqrt{(m_0^2 + m_1^2)}=0.1$	-
263	1095619.20	3624362.90	1095619.20	3624362.90	Метод спутниковых геодезических измерений (определений)	$Mt = \sqrt{(m_0^2 + m_1^2)}=0.1$	-
264	1095611.20	3624362.10	1095611.20	3624362.10	Метод спутниковых геодезических измерений (определений)	$Mt = \sqrt{(m_0^2 + m_1^2)}=0.1$	-
265	1095597.00	3624360.60	1095597.00	3624360.60	Метод спутниковых геодезических измерений (определений)	$Mt = \sqrt{(m_0^2 + m_1^2)}=0.1$	-
266	1095600.20	3624335.50	1095600.20	3624335.50	Метод спутниковых геодезических измерений (определений)	$Mt = \sqrt{(m_0^2 + m_1^2)}=0.1$	-
37	1095634.24	3624339.78	1095634.24	3624339.78	Метод спутниковых геодезических измерений (определений)	$Mt = \sqrt{(m_0^2 + m_1^2)}=0.1$	-

**2. Сведения о частях границ уточняемого земельного участка
с кадастровым номером 86:17:0011504:85 :**

Обозначение части границ		Горизонтальное проложение (S), м	Описание прохождения части границ	Сведения о согласовании местоположения границ (согласовано/спорное)
от т.	до т.			
1	2	3	4	5
37	42	24.89	-	-
42	263	11.92	-	-

2. Сведения о частях границ уточняемого земельного участка с кадастровым номером 86:17:0011504:85 :				
Обозначение части границ		Горизонтальное проложение (S), м	Описание прохождения части границ	Сведения о согласовании местоположения границ (согласовано/спорное)
от т.	до т.			
1	2	3	4	5
263	264	8.04	-	-
264	265	14.28	-	-
265	266	25.30	-	-
266	37	34.31	-	-
3. Сведения о характеристиках уточняемого земельного участка с кадастровым номером 86:17:0011504:85 :				
№ п/п	Наименование характеристики		Значение характеристики	
1	2		3	
1.	Адрес земельного участка		-	
1.1.	Сведения о местоположении земельного участка (при отсутствии адреса) в структурированном в соответствии с федеральной информационной адресной системой виде		Российская Федерация, Ханты-Мансийский автономный округ - Югра, город Когалым, садовое некоммерческое товарищество СОНТ Трассовик, участок 18	
1.2.	Дополнительные сведения о местоположении земельного участка		-	
2.	Площадь земельного участка ± величина погрешности определения (вычисления) площади ($P \pm \Delta P$), м ²		857 ± 10	
3.	Формула, примененная для расчета предельной допустимой погрешности определения площади земельного участка, с подставленными значениями и итоговые (вычисленные) значения (ΔP), м ²		$\Delta P = 3.5 * M_t * \sqrt{P} = 3.5 * 0,1 * \sqrt{857} = 10$	
4.	Площадь земельного участка согласно сведениям Единого государственного реестра недвижимости (Р _{кад}), м ²		857	
5.	Оценка расхождения Р и Р _{кад} (Р - Р _{кад}), м ²		-	
6.	Предельные минимальный и максимальный размеры земельного участка (Р _{мин} и Р _{макс}), м ²		- -	
7.	Кадастровый номер или иной государственный учетный номер (инвентарный) объекта недвижимости, расположенного на земельном участке		86:17:0011504:273	
8.	Вид (виды) разрешенного использования		Для садоводства и огородничества	
8.1.	Дополнительные сведения об использовании земельного участка		-	
9.	Сведения о земельных участках (землях общего пользования, территории общего пользования), посредством которых обеспечивается доступ		земли общего пользования	
10.	Иные сведения		-	
4. Пояснения к сведениям об уточняемом земельном участке с кадастровым номером 86:17:0011504:85 :				
1.	-			

Сведения об уточняемых земельных участках, необходимые для исправления реестровых ошибок в сведениях о местоположении их границ

**1. Сведения о характерных точках границ уточняемого земельного участка
с кадастровым номером 86:17:0011504:86 :**

Система координат МСК-86, зона 3

Зона №3

Обозначение характерных точек границ	Координаты, м				Метод определения координат	Формулы, примененные для расчета средней квадратической погрешности определения координат характерных точек границ (Mt), с подставленными в такие формулы значениями и итоговые (вычисленные) значения Mt, м	Описание закрепле ния точки
	содержатся в Едином государственном реестре недвижимости		определены в результате выполнения комплексных кадастровых работ				
	X	Y	X	Y			
1	2	3	4	5	6	7	8
254	1095625.34	3624391.68	1095625.07	3624392.57	Метод спутниковых геодезических измерений (определений)	$Mt = \sqrt{(m_0^2 + m_1^2)}=0.1$	-
267	1095593.70	3624387.84	1095593.70	3624387.84	Метод спутниковых геодезических измерений (определений)	$Mt = \sqrt{(m_0^2 + m_1^2)}=0.1$	-
268	1095596.34	3624371.32	1095596.34	3624371.32	Метод спутниковых геодезических измерений (определений)	$Mt = \sqrt{(m_0^2 + m_1^2)}=0.1$	-
269	1095597.52	3624368.84	1095597.52	3624368.84	Метод спутниковых геодезических измерений (определений)	$Mt = \sqrt{(m_0^2 + m_1^2)}=0.1$	-
270	1095600.60	3624367.22	1095600.60	3624367.22	Метод спутниковых геодезических измерений (определений)	$Mt = \sqrt{(m_0^2 + m_1^2)}=0.1$	-
271	1095629.20	3624370.30	1095629.20	3624370.30	Метод спутниковых геодезических измерений (определений)	$Mt = \sqrt{(m_0^2 + m_1^2)}=0.1$	-
254	1095625.34	3624391.68	1095625.07	3624392.57	Метод спутниковых геодезических измерений (определений)	$Mt = \sqrt{(m_0^2 + m_1^2)}=0.1$	-

**2. Сведения о частях границ уточняемого земельного участка
с кадастровым номером 86:17:0011504:86 :**

Обозначение части границ		Горизонтальное проложение (S), м	Описание прохождения части границ	Сведения о согласовании местоположения границ (согласовано/спорное)
от т.	до т.			
1	2	3	4	5
254	267	31.72	-	-
267	268	16.73	-	-

2. Сведения о частях границ уточняемого земельного участка с кадастровым номером 86:17:0011504:86 :				
Обозначение части границ		Горизонтальное проложение (S), м	Описание прохождения части границ	Сведения о согласовании местоположения границ (согласовано/спорное)
от т.	до т.			
1	2	3	4	5
268	269	2.75	-	-
269	270	3.48	-	-
270	271	28.77	-	-
271	254	22.65	-	-
3. Сведения о характеристиках уточняемого земельного участка с кадастровым номером 86:17:0011504:86 :				
№ п/п	Наименование характеристики		Значение характеристики	
1	2		3	
1.	Адрес земельного участка		-	
1.1.	Сведения о местоположении земельного участка (при отсутствии адреса) в структурированном в соответствии с федеральной информационной адресной системой виде		Российская Федерация, Ханты-Мансийский автономный округ - Югра, город Когалым, садовое некоммерческое товарищество СОНТ Трассовик, участок 61	
1.2.	Дополнительные сведения о местоположении земельного участка		-	
2.	Площадь земельного участка ± величина погрешности определения (вычисления) площади ($P \pm \Delta P$), м2		697 ± 9	
3.	Формула, примененная для расчета предельной допустимой погрешности определения площади земельного участка, с подставленными значениями и итоговые (вычисленные) значения (ΔP), м2		$\Delta P = 3.5 * M_t * \sqrt{P} = 3.5 * 0,1 * \sqrt{697} = 9$	
4.	Площадь земельного участка согласно сведениям Единого государственного реестра недвижимости (Ркад), м2		683	
5.	Оценка расхождения Р и Ркад ($P - P_{кад}$), м2		14	
6.	Предельные минимальный и максимальный размеры земельного участка ($R_{мин}$ и $R_{макс}$), м2		- -	
7.	Кадастровый номер или иной государственный учетный номер (инвентарный) объекта недвижимости, расположенного на земельном участке		86:17:0011504:310	
8.	Вид (виды) разрешенного использования		земли дачных и садоводческих объединений граждан	
8.1.	Дополнительные сведения об использовании земельного участка		-	
9.	Сведения о земельных участках (землях общего пользования, территории общего пользования), посредством которых обеспечивается доступ		земли общего пользования	
10.	Иные сведения		-	
4. Пояснения к сведениям об уточняемом земельном участке с кадастровым номером 86:17:0011504:86 :				
1.	-			

Сведения об уточняемых земельных участках, необходимые для исправления реестровых ошибок в сведениях о местоположении их границ

1. Сведения о характерных точках границ уточняемого земельного участка с кадастровым номером 86:17:0011504:88 :

Система координат МСК-86, зона 3

Зона №3

Обозначение характерных точек границ	Координаты, м				Метод определения координат	Формулы, примененные для расчета средней квадратической погрешности определения координат характерных точек границ (Mt), с подставленными в такие формулы значениями и итоговые (вычисленные) значения Mt, м	Описание закрепле ния точки
	содержатся в Едином государственном реестре недвижимости		определены в результате выполнения комплексных кадастровых работ				
	X	Y	X	Y			
1	2	3	4	5	6	7	8
69	1095614.18	3624439.22	1095610.32	3624437.92	Метод спутниковых геодезических измерений (определений)	$Mt = \sqrt{(m_0^2 + m_1^2)}=0.1$	-
272	1095610.32	3624437.92	1095606.74	3624437.72	Метод спутниковых геодезических измерений (определений)	$Mt = \sqrt{(m_0^2 + m_1^2)}=0.1$	-
273	1095606.74	3624437.72	1095596.84	3624436.36	Метод спутниковых геодезических измерений (определений)	$Mt = \sqrt{(m_0^2 + m_1^2)}=0.1$	-
274	1095596.84	3624436.36	1095588.08	3624434.74	Метод спутниковых геодезических измерений (определений)	$Mt = \sqrt{(m_0^2 + m_1^2)}=0.1$	-
275	1095588.08	3624434.74	1095590.48	3624413.60	Метод спутниковых геодезических измерений (определений)	$Mt = \sqrt{(m_0^2 + m_1^2)}=0.1$	-
276	1095590.48	3624413.60	1095602.32	3624415.04	Метод спутниковых геодезических измерений (определений)	$Mt = \sqrt{(m_0^2 + m_1^2)}=0.1$	-
277	1095602.32	3624415.04	1095607.60	3624415.72	Метод спутниковых геодезических измерений (определений)	$Mt = \sqrt{(m_0^2 + m_1^2)}=0.1$	-
278	1095607.60	3624415.72	1095618.44	3624417.04	Метод спутниковых геодезических измерений (определений)	$Mt = \sqrt{(m_0^2 + m_1^2)}=0.1$	-
256	1095618.44	3624417.04	1095614.18	3624439.22	Метод спутниковых геодезических измерений (определений)	$Mt = \sqrt{(m_0^2 + m_1^2)}=0.1$	-

1. Сведения о характерных точках границ уточняемого земельного участка с кадастровым номером 86:17:0011504:88 :							
Система координат МСК-86, зона 3						Зона № 3	
Обозначение характерных точек границ	Координаты, м				Метод определения координат	Формулы, примененные для расчета средней квадратической погрешности определения координат характерных точек границ (Mt), с подставленными в такие формулы значениями и итоговые (вычисленные) значения Mt, м	Описание закрепле ния точки
	содержатся в Едином государственном реестре недвижимости		определены в результате выполнения комплексных кадастровых работ				
	X	Y	X	Y			
1	2	3	4	5	6	7	8
69	1095614.18	3624439.22	1095610.32	3624437.92	Метод спутниковых геодезических измерений (определений)	$Mt = \sqrt{(m_0^2 + m_1^2)}=0.1$	-
2. Сведения о частях границ уточняемого земельного участка с кадастровым номером 86:17:0011504:88 :							
Обозначение части границ		Горизонтальное проложение (S), м	Описание прохождения части границ	Сведения о согласовании местоположения границ (согласовано/спорное)			
от т.	до т.						
1	2	3	4	5			
69	272	3.59	-	-			
272	273	9.99	-	-			
273	274	8.91	-	-			
274	275	21.28	-	-			
275	276	11.93	-	-			
276	277	5.32	-	-			
277	278	10.92	-	-			
278	256	22.59	-	-			
256	69	4.07	-	-			
3. Сведения о характеристиках уточняемого земельного участка с кадастровым номером 86:17:0011504:88 :							
№ п/п	Наименование характеристики			Значение характеристики			
1	2			3			
1.	Адрес земельного участка			-			
1.1.	Сведения о местоположении земельного участка (при отсутствии адреса) в структурированном в соответствии с федеральной информационной адресной системой виде			Российская Федерация, Ханты-Мансийский автономный округ - Югра, город Когалым, садовое некоммерческое товарищество СОНТ Трассовик, участок 95			
1.2.	Дополнительные сведения о местоположении земельного участка			-			
2.	Площадь земельного участка ± величина погрешности определения (вычисления) площади (P ± ΔP), м2			596 ± 9			
3.	Формула, примененная для расчета предельной допустимой погрешности определения площади земельного участка, с подставленными значениями и итоговые (вычисленные) значения (ΔP), м2			$\Delta P=3.5*Mt*\sqrt{P}=3.5*0,1*\sqrt{596}=9$			
4.	Площадь земельного участка согласно сведениям Единого государственного реестра недвижимости (Ркад), м2			595			

3. Сведения о характеристиках уточняемого земельного участка с кадастровым номером 86:17:0011504:88 :		
№ п/п	Наименование характеристики	Значение характеристики
1	2	3
5.	Оценка расхождения Р и Ркад (Р - Ркад), м2	1
6.	Предельные минимальный и максимальный размеры земельного участка (Рмин и Рмакс), м2	- -
7.	Кадастровый номер или иной государственный учетный номер (инвентарный) объекта недвижимости, расположенного на земельном участке	-
8.	Вид (виды) разрешенного использования	для ведения садоводства и огородничества
8.1.	Дополнительные сведения об использовании земельного участка	-
9.	Сведения о земельных участках (землях общего пользования, территории общего пользования), посредством которых обеспечивается доступ	земли общего пользования
10.	Иные сведения	-
4. Пояснения к сведениям об уточняемом земельном участке с кадастровым номером 86:17:0011504:88 :		
1.	-	

Сведения об уточняемых земельных участках, необходимые для исправления реестровых ошибок в сведениях о местоположении их границ

1. Сведения о характерных точках границ уточняемого земельного участка с кадастровым номером 86:17:0011504:89 :

Система координат МСК-86, зона 3

Зона №3

Обозначение характерных точек границ	Координаты, м				Метод определения координат	Формулы, примененные для расчета средней квадратической погрешности определения координат характерных точек границ (Mt), с подставленными в такие формулы значениями и итоговые (вычисленные) значения Mt, м	Описание закрепле ния точки
	содержатся в Едином государственном реестре недвижимости		определены в результате выполнения комплексных кадастровых работ				
	X	Y	X	Y			
1	2	3	4	5	6	7	8
68	1095610.64	3624461.08	1095593.62	3624458.44	Метод спутниковых геодезических измерений (определений)	$Mt = \sqrt{(m_0^2 + m_1^2)}=0.1$	-
279	1095593.62	3624458.44	1095592.02	3624457.80	Метод спутниковых геодезических измерений (определений)	$Mt = \sqrt{(m_0^2 + m_1^2)}=0.1$	-
280	1095592.02	3624457.80	1095588.26	3624457.84	Метод спутниковых геодезических измерений (определений)	$Mt = \sqrt{(m_0^2 + m_1^2)}=0.1$	-
281	1095588.26	3624457.84	1095585.20	3624453.72	Метод спутниковых геодезических измерений (определений)	$Mt = \sqrt{(m_0^2 + m_1^2)}=0.1$	-
282	1095585.20	3624453.72	1095586.02	3624445.64	Метод спутниковых геодезических измерений (определений)	$Mt = \sqrt{(m_0^2 + m_1^2)}=0.1$	-
283	1095586.02	3624445.64	1095588.08	3624434.74	Метод спутниковых геодезических измерений (определений)	$Mt = \sqrt{(m_0^2 + m_1^2)}=0.1$	-
275	1095588.08	3624434.74	1095596.84	3624436.36	Метод спутниковых геодезических измерений (определений)	$Mt = \sqrt{(m_0^2 + m_1^2)}=0.1$	-
274	1095596.84	3624436.36	1095606.74	3624437.72	Метод спутниковых геодезических измерений (определений)	$Mt = \sqrt{(m_0^2 + m_1^2)}=0.1$	-
273	1095606.74	3624437.72	1095610.32	3624437.92	Метод спутниковых геодезических измерений (определений)	$Mt = \sqrt{(m_0^2 + m_1^2)}=0.1$	-

1. Сведения о характерных точках границ уточняемого земельного участка с кадастровым номером 86:17:0011504:89 :							
Система координат МСК-86, зона 3						Зона № 3	
Обозначение характерных точек границ	Координаты, м				Метод определения координат	Формулы, примененные для расчета средней квадратической погрешности определения координат характерных точек границ (Mt), с подставленными в такие формулы значениями и итоговые (вычисленные) значения Mt, м	Описание закрепле ния точки
	содержатся в Едином государственном реестре недвижимости		определены в результате выполнения комплексных кадастровых работ				
	X	Y	X	Y			
1	2	3	4	5	6	7	8
272	1095610.32	3624437.92	1095614.18	3624439.22	Метод спутниковых геодезических измерений (определений)	$Mt = \sqrt{(m_0^2 + m_1^2)}=0.1$	-
69	1095614.18	3624439.22	1095610.64	3624461.08	Метод спутниковых геодезических измерений (определений)	$Mt = \sqrt{(m_0^2 + m_1^2)}=0.1$	-
68	1095610.64	3624461.08	1095593.62	3624458.44	Метод спутниковых геодезических измерений (определений)	$Mt = \sqrt{(m_0^2 + m_1^2)}=0.1$	-
2. Сведения о частях границ уточняемого земельного участка с кадастровым номером 86:17:0011504:89 :							
Обозначение части границ		Горизонтальное проложение (S), м	Описание прохождения части границ	Сведения о согласовании местоположения границ (согласовано/спорное)			
от т.	до т.						
1	2	3	4	5			
68	279	1.72	-	-			
279	280	3.76	-	-			
280	281	5.13	-	-			
281	282	8.12	-	-			
282	283	11.09	-	-			
283	275	8.91	-	-			
275	274	9.99	-	-			
274	273	3.59	-	-			
273	272	4.07	-	-			
272	69	22.14	-	-			
69	68	17.22	-	-			
3. Сведения о характеристиках уточняемого земельного участка с кадастровым номером 86:17:0011504:89 :							
№ п/п	Наименование характеристики			Значение характеристики			
1	2			3			
1.	Адрес земельного участка			-			

3. Сведения о характеристиках уточняемого земельного участка с кадастровым номером 86:17:0011504:89 :		
№ п/п	Наименование характеристики	Значение характеристики
1	2	3
1.1.	Сведения о местоположении земельного участка (при отсутствии адреса) в структурированном в соответствии с федеральной информационной адресной системой виде	Российская Федерация, Ханты-Мансийский автономный округ - Югра, город Когалым, садовое некоммерческое товарищество СОНТ Трассовик, участок 96
1.2.	Дополнительные сведения о местоположении земельного участка	-
2.	Площадь земельного участка \pm величина погрешности определения (вычисления) площади ($P \pm \Delta P$), м2	590 ± 9
3.	Формула, примененная для расчета предельной допустимой погрешности определения площади земельного участка, с подставленными значениями и итоговые (вычисленные) значения (ΔP), м2	$\Delta P = 3.5 * M_t * \sqrt{P} = 3.5 * 0,1 * \sqrt{590} = 9$
4.	Площадь земельного участка согласно сведениям Единого государственного реестра недвижимости ($P_{\text{кад}}$), м2	590
5.	Оценка расхождения P и $P_{\text{кад}}$ ($P - P_{\text{кад}}$), м2	-
6.	Предельные минимальный и максимальный размеры земельного участка ($P_{\text{мин}}$ и $P_{\text{макс}}$), м2	- -
7.	Кадастровый номер или иной государственный учетный номер (инвентарный) объекта недвижимости, расположенного на земельном участке	86:17:0011504:549
8.	Вид (виды) разрешенного использования	для садоводства и огородничества
8.1.	Дополнительные сведения об использовании земельного участка	-
9.	Сведения о земельных участках (землях общего пользования, территории общего пользования), посредством которых обеспечивается доступ	земли общего пользования
10.	Иные сведения	-
4. Пояснения к сведениям об уточняемом земельном участке с кадастровым номером 86:17:0011504:89 :		
1.	-	

Сведения об уточняемых земельных участках, необходимые для исправления реестровых ошибок в сведениях о местоположении их границ

**1. Сведения о характерных точках границ уточняемого земельного участка
с кадастровым номером 86:17:0011504:90 :**

Система координат МСК-86, зона 3

Зона №3

Обозначение характерных точек границ	Координаты, м				Метод определения координат	Формулы, примененные для расчета средней квадратической погрешности определения координат характерных точек границ (Mt), с подставленными в такие формулы значениями и итоговые (вычисленные) значения Mt, м	Описание закрепле ния точки
	содержатся в Едином государственном реестре недвижимости		определены в результате выполнения комплексных кадастровых работ				
	X	Y	X	Y			
1	2	3	4	5	6	7	8
257	1095609.38	3624465.90	1095609.31	3624466.29	Метод спутниковых геодезических измерений (определений)	$Mt = \sqrt{(m_0^2 + m_1^2)}=0.1$	-
259	1095605.74	3624486.62	1095605.28	3624487.17	Метод спутниковых геодезических измерений (определений)	$Mt = \sqrt{(m_0^2 + m_1^2)}=0.1$	-
262	1095605.46	3624488.76	1095604.70	3624489.34	Метод спутниковых геодезических измерений (определений)	$Mt = \sqrt{(m_0^2 + m_1^2)}=0.1$	-
284	1095597.34	3624487.74	1095597.03	3624488.13	Метод спутниковых геодезических измерений (определений)	$Mt = \sqrt{(m_0^2 + m_1^2)}=0.1$	-
285	1095580.80	3624484.92	1095580.84	3624485.49	Метод спутниковых геодезических измерений (определений)	$Mt = \sqrt{(m_0^2 + m_1^2)}=0.1$	-
286	1095583.04	3624469.80	1095583.04	3624469.80	Метод спутниковых геодезических измерений (определений)	$Mt = \sqrt{(m_0^2 + m_1^2)}=0.1$	-
287	1095583.82	3624464.68	1095583.64	3624465.18	Метод спутниковых геодезических измерений (определений)	$Mt = \sqrt{(m_0^2 + m_1^2)}=0.1$	-
288	1095586.84	3624462.42	1095587.08	3624462.63	Метод спутниковых геодезических измерений (определений)	$Mt = \sqrt{(m_0^2 + m_1^2)}=0.1$	-
289	1095606.56	3624465.38	1095606.74	3624465.84	Метод спутниковых геодезических измерений (определений)	$Mt = \sqrt{(m_0^2 + m_1^2)}=0.1$	-

1. Сведения о характерных точках границ уточняемого земельного участка с кадастровым номером 86:17:0011504:90 :							
Система координат МСК-86, зона 3						Зона № 3	
Обозначение характерных точек границ	Координаты, м				Метод определения координат	Формулы, примененные для расчета средней квадратической погрешности определения координат характерных точек границ (Mt), с подставленными в такие формулы значениями и итоговые (вычисленные) значения Mt, м	Описание закрепления точки
	содержатся в Едином государственном реестре недвижимости		определены в результате выполнения комплексных кадастровых работ				
	X	Y	X	Y			
1	2	3	4	5	6	7	8
257	1095609.38	3624465.90	1095609.31	3624466.29	Метод спутниковых геодезических измерений (определений)	$Mt = \sqrt{(m_0^2 + m_1^2)}=0.1$	-
2. Сведения о частях границ уточняемого земельного участка с кадастровым номером 86:17:0011504:90 :							
Обозначение части границ		Горизонтальное проложение (S), м	Описание прохождения части границ	Сведения о согласовании местоположения границ (согласовано/спорное)			
от т.	до т.						
1	2	3	4	5			
257	259	21.27	-	-			
259	262	2.25	-	-			
262	284	7.76	-	-			
284	285	16.40	-	-			
285	286	15.84	-	-			
286	287	4.66	-	-			
287	288	4.28	-	-			
288	289	19.92	-	-			
289	257	2.61	-	-			
3. Сведения о характеристиках уточняемого земельного участка с кадастровым номером 86:17:0011504:90 :							
№ п/п	Наименование характеристики			Значение характеристики			
1	2			3			
1.	Адрес земельного участка			Российская Федерация, 628484, Ханты-Мансийский автономный округ - Югра, г.о Когалым, город Когалым, территория ТСН СНТ Трассовик, з/у 121			
1.1.	Сведения о местоположении земельного участка (при отсутствии адреса) в структурированном в соответствии с федеральной информационной адресной системой виде			-			
1.2.	Дополнительные сведения о местоположении земельного участка			-			
2.	Площадь земельного участка ± величина погрешности определения (вычисления) площади (P ± ΔP), м2			583 ± 8			
3.	Формула, примененная для расчета предельной допустимой погрешности определения площади земельного участка, с подставленными значениями и итоговые (вычисленные) значения (ΔP), м2			$\Delta P=3.5*Mt*\sqrt{P}=3.5*0,1*\sqrt{583}=8$			

3. Сведения о характеристиках уточняемого земельного участка с кадастровым номером 86:17:0011504:90 :		
№ п/п	Наименование характеристики	Значение характеристики
1	2	3
4.	Площадь земельного участка согласно сведениям Единого государственного реестра недвижимости (Ркад), м2	583
5.	Оценка расхождения Р и Ркад (Р - Ркад), м2	-
6.	Предельные минимальный и максимальный размеры земельного участка (Рмин и Рмакс), м2	- -
7.	Кадастровый номер или иной государственный учетный номер (инвентарный) объекта недвижимости, расположенного на земельном участке	86:17:0011504:538
8.	Вид (виды) разрешенного использования	Для ведения гражданами садоводства и огородничества; фактическое использование: для ведения садоводства и огородничества
8.1.	Дополнительные сведения об использовании земельного участка	-
9.	Сведения о земельных участках (землях общего пользования, территории общего пользования), посредством которых обеспечивается доступ	земли общего пользования
10.	Иные сведения	-
4. Пояснения к сведениям об уточняемом земельном участке с кадастровым номером 86:17:0011504:90 :		
1.	-	

Сведения об уточняемых земельных участках, необходимые для исправления реестровых ошибок в сведениях о местоположении их границ

**1. Сведения о характерных точках границ уточняемого земельного участка
с кадастровым номером 86:17:0011504:91 :**

Система координат МСК-86, зона 3

Зона №3

Обозначение характерных точек границ	Координаты, м				Метод определения координат	Формулы, примененные для расчета средней квадратической погрешности определения координат характерных точек границ (Mt), с подставленными в такие формулы значениями и итоговые (вычисленные) значения Mt, м	Описание закрепле ния точки
	содержатся в Едином государственном реестре недвижимости		определены в результате выполнения комплексных кадастровых работ				
	X	Y	X	Y			
1	2	3	4	5	6	7	8
262	1095605.46	3624488.76	1095605.23	3624489.54	Метод спутниковых геодезических измерений (определений)	$Mt = \sqrt{(m_0^2 + m_1^2)}=0.1$	-
261	1095602.78	3624508.18	1095603.05	3624509.29	Метод спутниковых геодезических измерений (определений)	$Mt = \sqrt{(m_0^2 + m_1^2)}=0.1$	-
290	1095587.24	3624506.42	1095584.36	3624506.39	Метод спутниковых геодезических измерений (определений)	$Mt = \sqrt{(m_0^2 + m_1^2)}=0.1$	-
291	1095581.10	3624502.36	1095580.73	3624502.65	Метод спутниковых геодезических измерений (определений)	$Mt = \sqrt{(m_0^2 + m_1^2)}=0.1$	-
292	1095579.00	3624496.54	1095578.80	3624500.67	Метод спутниковых геодезических измерений (определений)	$Mt = \sqrt{(m_0^2 + m_1^2)}=0.1$	-
285	1095580.80	3624484.92	1095579.00	3624496.54	Метод спутниковых геодезических измерений (определений)	$Mt = \sqrt{(m_0^2 + m_1^2)}=0.1$	-
284	1095597.34	3624487.74	1095580.84	3624485.49	Метод спутниковых геодезических измерений (определений)	$Mt = \sqrt{(m_0^2 + m_1^2)}=0.1$	-
284	-	-	1095597.03	3624488.13	Метод спутниковых геодезических измерений (определений)	$Mt = \sqrt{(m_0^2 + m_1^2)}=0.1$	-
259	-	-	1095604.70	3624489.34	Метод спутниковых геодезических измерений (определений)	$Mt = \sqrt{(m_0^2 + m_1^2)}=0.1$	-

1. Сведения о характерных точках границ уточняемого земельного участка с кадастровым номером 86:17:0011504:91 :							
Система координат МСК-86, зона 3						Зона № 3	
Обозначение характерных точек границ	Координаты, м				Метод определения координат	Формулы, примененные для расчета средней квадратической погрешности определения координат характерных точек границ (Mt), с подставленными в такие формулы значениями и итоговые (вычисленные) значения Mt, м	Описание закрепления точки
	содержатся в Едином государственном реестре недвижимости		определены в результате выполнения комплексных кадастровых работ				
	X	Y	X	Y			
1	2	3	4	5	6	7	8
262	1095605.46	3624488.76	1095605.23	3624489.54	Метод спутниковых геодезических измерений (определений)	$Mt = \sqrt{(m_0^2 + m_1^2)}=0.1$	-
2. Сведения о частях границ уточняемого земельного участка с кадастровым номером 86:17:0011504:91 :							
Обозначение части границ		Горизонтальное проложение (S), м	Описание прохождения части границ	Сведения о согласовании местоположения границ (согласовано/спорное)			
от т.	до т.						
1	2	3	4	5			
262	261	19.87	-	-			
261	290	18.91	-	-			
290	291	5.21	-	-			
291	292	2.77	-	-			
292	285	4.13	-	-			
285	284	11.20	-	-			
284	284	16.40	-	-			
284	259	7.76	-	-			
259	262	0.57	-	-			
3. Сведения о характеристиках уточняемого земельного участка с кадастровым номером 86:17:0011504:91 :							
№ п/п	Наименование характеристики				Значение характеристики		
1	2				3		
1.	Адрес земельного участка				-		
1.1.	Сведения о местоположении земельного участка (при отсутствии адреса) в структурированном в соответствии с федеральной информационной адресной системой виде				Российская Федерация, Ханты-Мансийский автономный округ - Югра, город Когалым, садовое некоммерческое товарищество СОНТ Трассовик, участок 122		
1.2.	Дополнительные сведения о местоположении земельного участка				-		
2.	Площадь земельного участка ± величина погрешности определения (вычисления) площади (P ± ΔP), м2				487 ± 8		
3.	Формула, примененная для расчета предельной допустимой погрешности определения площади земельного участка, с подставленными значениями и итоговые (вычисленные) значения (ΔP), м2				$\Delta P=3.5*Mt*\sqrt{P}=3.5*0,1*\sqrt{487}=8$		
4.	Площадь земельного участка согласно сведениям Единого государственного реестра недвижимости (Ркад), м2				473		

3. Сведения о характеристиках уточняемого земельного участка с кадастровым номером 86:17:0011504:91 :		
№ п/п	Наименование характеристики	Значение характеристики
1	2	3
5.	Оценка расхождения Р и Ркад (Р - Ркад), м2	14
6.	Предельные минимальный и максимальный размеры земельного участка (Рмин и Рмакс), м2	- -
7.	Кадастровый номер или иной государственный учетный номер (инвентарный) объекта недвижимости, расположенного на земельном участке	86:17:0011504:234
8.	Вид (виды) разрешенного использования	Земли дачных и садоводческих объединений граждан
8.1.	Дополнительные сведения об использовании земельного участка	-
9.	Сведения о земельных участках (землях общего пользования, территории общего пользования), посредством которых обеспечивается доступ	земли общего пользования
10.	Иные сведения	-
4. Пояснения к сведениям об уточняемом земельном участке с кадастровым номером 86:17:0011504:91 :		
1.	-	

Сведения об уточняемых земельных участках, необходимые для исправления реестровых ошибок в сведениях о местоположении их границ

**1. Сведения о характерных точках границ уточняемого земельного участка
с кадастровым номером 86:17:0011504:92 :**

Система координат МСК-86, зона 3

Зона №3

Обозначение характерных точек границ	Координаты, м				Метод определения координат	Формулы, примененные для расчета средней квадратической погрешности определения координат характерных точек границ (Mt), с подставленными в такие формулы значениями и итоговые (вычисленные) значения Mt, м	Описание закрепле ния точки
	содержатся в Едином государственном реестре недвижимости		определены в результате выполнения комплексных кадастровых работ				
	X	Y	X	Y			
1	2	3	4	5	6	7	8
293	1095564.80	3624332.60	1095564.80	3624332.60	Метод спутниковых геодезических измерений (определений)	$Mt = \sqrt{(m_0^2 + m_1^2)}=0.1$	-
294	1095568.04	3624309.42	1095568.04	3624309.42	Метод спутниковых геодезических измерений (определений)	$Mt = \sqrt{(m_0^2 + m_1^2)}=0.1$	-
295	1095570.02	3624309.56	1095570.02	3624309.56	Метод спутниковых геодезических измерений (определений)	$Mt = \sqrt{(m_0^2 + m_1^2)}=0.1$	-
296	1095598.28	3624313.18	1095598.28	3624313.18	Метод спутниковых геодезических измерений (определений)	$Mt = \sqrt{(m_0^2 + m_1^2)}=0.1$	-
297	1095594.62	3624338.22	1095594.62	3624338.22	Метод спутниковых геодезических измерений (определений)	$Mt = \sqrt{(m_0^2 + m_1^2)}=0.1$	-
293	1095564.80	3624332.60	1095564.80	3624332.60	Метод спутниковых геодезических измерений (определений)	$Mt = \sqrt{(m_0^2 + m_1^2)}=0.1$	-

**2. Сведения о частях границ уточняемого земельного участка
с кадастровым номером 86:17:0011504:92 :**

Обозначение части границ		Горизонтальное проложение (S), м	Описание прохождения части границ	Сведения о согласовании местоположения границ (согласовано/спорное)
от т.	до т.			
1	2	3	4	5
293	294	23.41	-	-
294	295	1.98	-	-
295	296	28.49	-	-
296	297	25.31	-	-
297	293	30.34	-	-

3. Сведения о характеристиках уточняемого земельного участка с кадастровым номером 86:17:0011504:92 :		
№ п/п	Наименование характеристики	Значение характеристики
1	2	3
1.	Адрес земельного участка	-
1.1.	Сведения о местоположении земельного участка (при отсутствии адреса) в структурированном в соответствии с федеральной информационной адресной системой виде	Российская Федерация, Ханты-Мансийский автономный округ - Югра, город Когалым, садовое некоммерческое товарищество СОНТ Трассовик, участок 19
1.2.	Дополнительные сведения о местоположении земельного участка	-
2.	Площадь земельного участка \pm величина погрешности определения (вычисления) площади ($P \pm \Delta P$), м2	742 ± 10
3.	Формула, примененная для расчета предельной допустимой погрешности определения площади земельного участка, с подставленными значениями и итоговые (вычисленные) значения (ΔP), м2	$\Delta P = 3.5 * M_t * \sqrt{P} = 3.5 * 0,1 * \sqrt{742} = 10$
4.	Площадь земельного участка согласно сведениям Единого государственного реестра недвижимости ($P_{\text{кад}}$), м2	742
5.	Оценка расхождения P и $P_{\text{кад}}$ ($P - P_{\text{кад}}$), м2	-
6.	Предельные минимальный и максимальный размеры земельного участка ($P_{\text{мин}}$ и $P_{\text{макс}}$), м2	- -
7.	Кадастровый номер или иной государственный учетный номер (инвентарный) объекта недвижимости, расположенного на земельном участке	86:17:0011504:232
8.	Вид (виды) разрешенного использования	для ведения садоводства и огородничества
8.1.	Дополнительные сведения об использовании земельного участка	-
9.	Сведения о земельных участках (землях общего пользования, территории общего пользования), посредством которых обеспечивается доступ	земли общего пользования
10.	Иные сведения	-
4. Пояснения к сведениям об уточняемом земельном участке с кадастровым номером 86:17:0011504:92 :		
1.	-	

Сведения об уточняемых земельных участках, необходимые для исправления реестровых ошибок в сведениях о местоположении их границ

**1. Сведения о характерных точках границ уточняемого земельного участка
с кадастровым номером 86:17:0011504:93 :**

Система координат МСК-86, зона 3

Зона №3

Обозначение характерных точек границ	Координаты, м				Метод определения координат	Формулы, примененные для расчета средней квадратической погрешности определения координат характерных точек границ (Mt), с подставленными в такие формулы значениями и итоговые (вычисленные) значения Mt, м	Описание закрепле ния точки
	содержатся в Едином государственном реестре недвижимости		определены в результате выполнения комплексных кадастровых работ				
	X	Y	X	Y			
1	2	3	4	5	6	7	8
297	1095594.62	3624338.22	1095594.62	3624338.22	Метод спутниковых геодезических измерений (определений)	$Mt = \sqrt{(m_0^2 + m_1^2)}=0.1$	-
298	1095592.24	3624360.78	1095592.24	3624360.78	Метод спутниковых геодезических измерений (определений)	$Mt = \sqrt{(m_0^2 + m_1^2)}=0.1$	-
299	1095561.60	3624357.90	1095561.60	3624357.90	Метод спутниковых геодезических измерений (определений)	$Mt = \sqrt{(m_0^2 + m_1^2)}=0.1$	-
293	1095564.80	3624332.60	1095564.80	3624332.60	Метод спутниковых геодезических измерений (определений)	$Mt = \sqrt{(m_0^2 + m_1^2)}=0.1$	-
297	1095594.62	3624338.22	1095594.62	3624338.22	Метод спутниковых геодезических измерений (определений)	$Mt = \sqrt{(m_0^2 + m_1^2)}=0.1$	-

**2. Сведения о частях границ уточняемого земельного участка
с кадастровым номером 86:17:0011504:93 :**

Обозначение части границ		Горизонтальное проложение (S), м	Описание прохождения части границ	Сведения о согласовании местоположения границ (согласовано/спорное)
от т.	до т.			
1	2	3	4	5
297	298	22.69	-	-
298	299	30.78	-	-
299	293	25.50	-	-
293	297	30.34	-	-

3. Сведения о характеристиках уточняемого земельного участка с кадастровым номером 86:17:0011504:93 :		
№ п/п	Наименование характеристики	Значение характеристики
1	2	3
1.	Адрес земельного участка	Российская Федерация, 628486, Ханты-Мансийский автономный округ - Югра, г.о Когалым, город Когалым, территория ТСН СНТ Трассовик, з/у 20
1.1.	Сведения о местоположении земельного участка (при отсутствии адреса) в структурированном в соответствии с федеральной информационной адресной системой виде	-
1.2.	Дополнительные сведения о местоположении земельного участка	-
2.	Площадь земельного участка \pm величина погрешности определения (вычисления) площади ($P \pm \Delta P$), м2	735 ± 9
3.	Формула, примененная для расчета предельной допустимой погрешности определения площади земельного участка, с подставленными значениями и итоговые (вычисленные) значения (ΔP), м2	$\Delta P = 3.5 * M_t * \sqrt{P} = 3.5 * 0,1 * \sqrt{735} = 9$
4.	Площадь земельного участка согласно сведениям Единого государственного реестра недвижимости (Ркад), м2	735
5.	Оценка расхождения Р и Ркад ($P - P_{кад}$), м2	-
6.	Предельные минимальный и максимальный размеры земельного участка ($R_{мин}$ и $R_{макс}$), м2	- -
7.	Кадастровый номер или иной государственный учетный номер (инвентарный) объекта недвижимости, расположенного на земельном участке	86:17:0011504:277 86:17:0011504:544
8.	Вид (виды) разрешенного использования	Земли дачных и садоводческих объединений граждан
8.1.	Дополнительные сведения об использовании земельного участка	-
9.	Сведения о земельных участках (землях общего пользования, территории общего пользования), посредством которых обеспечивается доступ	земли общего пользования
10.	Иные сведения	-
4. Пояснения к сведениям об уточняемом земельном участке с кадастровым номером 86:17:0011504:93 :		
1.	-	

Сведения об уточняемых земельных участках, необходимые для исправления реестровых ошибок в сведениях о местоположении их границ

**1. Сведения о характерных точках границ уточняемого земельного участка
с кадастровым номером 86:17:0011504:94 :**

Система координат МСК-86, зона 3

Зона №3

Обозначение характерных точек границ	Координаты, м				Метод определения координат	Формулы, примененные для расчета средней квадратической погрешности определения координат характерных точек границ (Mt), с подставленными в такие формулы значениями и итоговые (вычисленные) значения Mt, м	Описание закрепле ния точки
	содержатся в Едином государственном реестре недвижимости		определены в результате выполнения комплексных кадастровых работ				
	X	Y	X	Y			
1	2	3	4	5	6	7	8
300	1095591.69	3624368.88	1095591.02	3624369.67	Метод спутниковых геодезических измерений (определений)	$Mt = \sqrt{(m_0^2 + m_1^2)}=0.1$	-
301	1095588.97	3624387.11	1095588.61	3624387.39	Метод спутниковых геодезических измерений (определений)	$Mt = \sqrt{(m_0^2 + m_1^2)}=0.1$	-
125	1095587.92	3624387.50	1095588.16	3624387.49	Метод спутниковых геодезических измерений (определений)	$Mt = \sqrt{(m_0^2 + m_1^2)}=0.1$	-
124	1095588.12	3624386.92	1095584.86	3624386.79	Метод спутниковых геодезических измерений (определений)	$Mt = \sqrt{(m_0^2 + m_1^2)}=0.1$	-
123	1095584.82	3624386.22	1095584.68	3624387.51	Метод спутниковых геодезических измерений (определений)	$Mt = \sqrt{(m_0^2 + m_1^2)}=0.1$	-
122	1095584.64	3624386.94	1095558.12	3624383.63	Метод спутниковых геодезических измерений (определений)	$Mt = \sqrt{(m_0^2 + m_1^2)}=0.1$	-
121	1095558.08	3624383.06	1095560.24	3624363.89	Метод спутниковых геодезических измерений (определений)	$Mt = \sqrt{(m_0^2 + m_1^2)}=0.1$	-
302	1095560.20	3624363.32	1095560.67	3624363.82	Метод спутниковых геодезических измерений (определений)	$Mt = \sqrt{(m_0^2 + m_1^2)}=0.1$	-
303	1095560.63	3624363.25	1095570.19	3624364.61	Метод спутниковых геодезических измерений (определений)	$Mt = \sqrt{(m_0^2 + m_1^2)}=0.1$	-

1. Сведения о характерных точках границ уточняемого земельного участка с кадастровым номером 86:17:0011504:94 :							
Система координат МСК-86, зона 3						Зона № 3	
Обозначение характерных точек границ	Координаты, м				Метод определения координат	Формулы, примененные для расчета средней квадратической погрешности определения координат характерных точек границ (Mt), с подставленными в такие формулы значениями и итоговые (вычисленные) значения Mt, м	Описание закрепле ния точки
	содержатся в Едином государственном реестре недвижимости		определены в результате выполнения комплексных кадастровых работ				
	X	Y	X	Y			
1	2	3	4	5	6	7	8
304	1095570.15	3624364.04	1095571.02	3624365.21	Метод спутниковых геодезических измерений (определений)	$Mt = \sqrt{(m_0^2 + m_1^2)}=0.1$	-
305	1095570.98	3624364.64	1095575.25	3624365.76	Метод спутниковых геодезических измерений (определений)	$Mt = \sqrt{(m_0^2 + m_1^2)}=0.1$	-
306	1095575.21	3624365.19	1095577.07	3624365.44	Метод спутниковых геодезических измерений (определений)	$Mt = \sqrt{(m_0^2 + m_1^2)}=0.1$	-
307	1095577.03	3624364.87	1095589.92	3624366.91	Метод спутниковых геодезических измерений (определений)	$Mt = \sqrt{(m_0^2 + m_1^2)}=0.1$	-
308	1095589.88	3624366.34	1095590.32	3624367.45	Метод спутниковых геодезических измерений (определений)	$Mt = \sqrt{(m_0^2 + m_1^2)}=0.1$	-
309	1095590.56	3624366.53	-	-	-	0.1	-
300	1095591.69	3624368.88	1095591.02	3624369.67	Метод спутниковых геодезических измерений (определений)	$Mt = \sqrt{(m_0^2 + m_1^2)}=0.1$	-
2. Сведения о частях границ уточняемого земельного участка с кадастровым номером 86:17:0011504:94 :							
Обозначение части границ		Горизонтальное проложение (S), м	Описание прохождения части границ	Сведения о согласовании местоположения границ (согласовано/спорное)			
от т.	до т.						
1	2	3	4	5			
300	301	17.88	-	-			
301	125	0.46	-	-			
125	124	3.37	-	-			
124	123	0.74	-	-			
123	122	26.84	-	-			
122	121	19.85	-	-			
121	302	0.44	-	-			

2. Сведения о частях границ уточняемого земельного участка с кадастровым номером 86:17:0011504:94 :				
Обозначение части границ		Горизонтальное проложение (S), м	Описание прохождения части границ	Сведения о согласовании местоположения границ (согласовано/спорное)
от т.	до т.			
1	2	3	4	5
302	303	9.55	-	-
303	304	1.02	-	-
304	305	4.27	-	-
305	306	1.85	-	-
306	307	12.93	-	-
307	308	0.67	-	-
308	300	2.33	-	-
3. Сведения о характеристиках уточняемого земельного участка с кадастровым номером 86:17:0011504:94 :				
№ п/п	Наименование характеристики		Значение характеристики	
1	2		3	
1.	Адрес земельного участка		-	
1.1.	Сведения о местоположении земельного участка (при отсутствии адреса) в структурированном в соответствии с федеральной информационной адресной системой виде		Российская Федерация, Ханты-Мансийский автономный округ - Югра, город Когалым, садовое некоммерческое товарищество СОНТ Трассовик, участок 63	
1.2.	Дополнительные сведения о местоположении земельного участка		-	
2.	Площадь земельного участка ± величина погрешности определения (вычисления) площади ($P \pm \Delta P$), м2		634 ± 9	
3.	Формула, примененная для расчета предельной допустимой погрешности определения площади земельного участка, с подставленными значениями и итоговые (вычисленные) значения (ΔP), м2		$\Delta P = 3.5 * M_t * \sqrt{P} = 3.5 * 0,1 * \sqrt{634} = 9$	
4.	Площадь земельного участка согласно сведениям Единого государственного реестра недвижимости (Ркад), м2		646	
5.	Оценка расхождения Р и Ркад ($P - P_{кад}$), м2		12	
6.	Предельные минимальный и максимальный размеры земельного участка ($P_{мин}$ и $P_{макс}$), м2		- -	
7.	Кадастровый номер или иной государственный учетный номер (инвентарный) объекта недвижимости, расположенного на земельном участке		86:17:0011504:314	
8.	Вид (виды) разрешенного использования		Земли дачных и садоводческих объединений граждан	
8.1.	Дополнительные сведения об использовании земельного участка		-	
9.	Сведения о земельных участках (землях общего пользования, территории общего пользования), посредством которых обеспечивается доступ		земли общего пользования	
10.	Иные сведения		-	
4. Пояснения к сведениям об уточняемом земельном участке с кадастровым номером 86:17:0011504:94 :				
1.	-			

Сведения об уточняемых земельных участках, необходимые для исправления реестровых ошибок в сведениях о местоположении их границ

1. Сведения о характерных точках границ уточняемого земельного участка с кадастровым номером 86:17:0011504:96 :

Система координат МСК-86, зона 3

Зона №3

Обозначение характерных точек границ	Координаты, м				Метод определения координат	Формулы, примененные для расчета средней квадратической погрешности определения координат характерных точек границ (Mt), с подставленными в такие формулы значениями и итоговые (вычисленные) значения Mt, м	Описание закрепле ния точки
	содержатся в Едином государственном реестре недвижимости		определены в результате выполнения комплексных кадастровых работ				
	X	Y	X	Y			
1	2	3	4	5	6	7	8
310	1095580.22	3624433.44	1095580.22	3624433.44	Метод спутниковых геодезических измерений (определений)	$Mt = \sqrt{(m_0^2 + m_1^2)}=0.1$	-
311	1095548.80	3624429.42	1095548.80	3624429.40	Метод спутниковых геодезических измерений (определений)	$Mt = \sqrt{(m_0^2 + m_1^2)}=0.1$	-
312	1095549.00	3624428.86	1095549.00	3624428.84	Метод спутниковых геодезических измерений (определений)	$Mt = \sqrt{(m_0^2 + m_1^2)}=0.1$	-
313	1095552.50	3624408.62	1095552.50	3624408.62	Метод спутниковых геодезических измерений (определений)	$Mt = \sqrt{(m_0^2 + m_1^2)}=0.1$	-
314	1095583.50	3624412.64	1095583.50	3624412.64	Метод спутниковых геодезических измерений (определений)	$Mt = \sqrt{(m_0^2 + m_1^2)}=0.1$	-
310	1095580.22	3624433.44	1095580.22	3624433.44	Метод спутниковых геодезических измерений (определений)	$Mt = \sqrt{(m_0^2 + m_1^2)}=0.1$	-

2. Сведения о частях границ уточняемого земельного участка с кадастровым номером 86:17:0011504:96 :

Обозначение части границ		Горизонтальное проложение (S), м	Описание прохождения части границ	Сведения о согласовании местоположения границ (согласовано/спорное)
от т.	до т.			
1	2	3	4	5
310	311	31.68	-	-
311	312	0.59	-	-
312	313	20.52	-	-
313	314	31.26	-	-
314	310	21.06	-	-

3. Сведения о характеристиках уточняемого земельного участка с кадастровым номером 86:17:0011504:96 :		
№ п/п	Наименование характеристики	Значение характеристики
1	2	3
1.	Адрес земельного участка	-
1.1.	Сведения о местоположении земельного участка (при отсутствии адреса) в структурированном в соответствии с федеральной информационной адресной системой виде	Российская Федерация, Ханты-Мансийский автономный округ - Югра, город Когалым, садовое некоммерческое товарищество СОНТ Трассовик, участок 97
1.2.	Дополнительные сведения о местоположении земельного участка	-
2.	Площадь земельного участка \pm величина погрешности определения (вычисления) площади ($P \pm \Delta P$), м2	662 ± 9
3.	Формула, примененная для расчета предельной допустимой погрешности определения площади земельного участка, с подставленными значениями и итоговые (вычисленные) значения (ΔP), м2	$\Delta P = 3.5 * M_t * \sqrt{P} = 3.5 * 0,1 * \sqrt{662} = 9$
4.	Площадь земельного участка согласно сведениям Единого государственного реестра недвижимости ($P_{\text{кад}}$), м2	662
5.	Оценка расхождения P и $P_{\text{кад}}$ ($P - P_{\text{кад}}$), м2	-
6.	Предельные минимальный и максимальный размеры земельного участка ($P_{\text{мин}}$ и $P_{\text{макс}}$), м2	- -
7.	Кадастровый номер или иной государственный учетный номер (инвентарный) объекта недвижимости, расположенного на земельном участке	-
8.	Вид (виды) разрешенного использования	для садоводства и огородничества
8.1.	Дополнительные сведения об использовании земельного участка	-
9.	Сведения о земельных участках (землях общего пользования, территории общего пользования), посредством которых обеспечивается доступ	земли общего пользования
10.	Иные сведения	-
4. Пояснения к сведениям об уточняемом земельном участке с кадастровым номером 86:17:0011504:96 :		
1.	-	

Сведения об уточняемых земельных участках, необходимые для исправления реестровых ошибок в сведениях о местоположении их границ

1. Сведения о характерных точках границ уточняемого земельного участка с кадастровым номером 86:17:0011504:97 :

Система координат МСК-86, зона 3

Зона №3

Обозначение характерных точек границ	Координаты, м				Метод определения координат	Формулы, примененные для расчета средней квадратической погрешности определения координат характерных точек границ (Mt), с подставленными в такие формулы значениями и итоговые (вычисленные) значения Mt, м	Описание закрепле ния точки
	содержатся в Едином государственном реестре недвижимости		определены в результате выполнения комплексных кадастровых работ				
	X	Y	X	Y			
1	2	3	4	5	6	7	8
310	1095580.22	3624433.44	1095580.22	3624433.44	Метод спутниковых геодезических измерений (определений)	$Mt = \sqrt{(m_0^2 + m_1^2)}=0.1$	-
315	1095580.12	3624434.10	1095580.12	3624434.10	Метод спутниковых геодезических измерений (определений)	$Mt = \sqrt{(m_0^2 + m_1^2)}=0.1$	-
316	1095579.38	3624438.60	1095579.38	3624438.60	Метод спутниковых геодезических измерений (определений)	$Mt = \sqrt{(m_0^2 + m_1^2)}=0.1$	-
317	1095576.92	3624453.80	1095576.92	3624453.80	Метод спутниковых геодезических измерений (определений)	$Mt = \sqrt{(m_0^2 + m_1^2)}=0.1$	-
318	1095573.50	3624456.44	1095573.50	3624456.44	Метод спутниковых геодезических измерений (определений)	$Mt = \sqrt{(m_0^2 + m_1^2)}=0.1$	-
319	1095550.76	3624454.10	1095550.76	3624454.10	Метод спутниковых геодезических измерений (определений)	$Mt = \sqrt{(m_0^2 + m_1^2)}=0.1$	-
320	1095544.72	3624453.26	1095544.72	3624453.26	Метод спутниковых геодезических измерений (определений)	$Mt = \sqrt{(m_0^2 + m_1^2)}=0.1$	-
311	1095548.80	3624429.42	1095548.80	3624429.42	Метод спутниковых геодезических измерений (определений)	$Mt = \sqrt{(m_0^2 + m_1^2)}=0.1$	-
311	-	-	1095548.80	3624429.40	Метод спутниковых геодезических измерений (определений)	$Mt = \sqrt{(m_0^2 + m_1^2)}=0.1$	-

1. Сведения о характерных точках границ уточняемого земельного участка с кадастровым номером 86:17:0011504:97 :							
Система координат МСК-86, зона 3						Зона № 3	
Обозначение характерных точек границ	Координаты, м				Метод определения координат	Формулы, примененные для расчета средней квадратической погрешности определения координат характерных точек границ (Mt), с подставленными в такие формулы значениями и итоговые (вычисленные) значения Mt, м	Описание закрепления точки
	содержатся в Едином государственном реестре недвижимости		определены в результате выполнения комплексных кадастровых работ				
	X	Y	X	Y			
1	2	3	4	5	6	7	8
310	1095580.22	3624433.44	1095580.22	3624433.44	Метод спутниковых геодезических измерений (определений)	$Mt = \sqrt{(m_0^2 + m_1^2)}=0.1$	-
2. Сведения о частях границ уточняемого земельного участка с кадастровым номером 86:17:0011504:97 :							
Обозначение части границ		Горизонтальное проложение (S), м	Описание прохождения части границ	Сведения о согласовании местоположения границ (согласовано/спорное)			
от т.	до т.						
1	2	3	4	5			
310	315	0.67	-	-			
315	316	4.56	-	-			
316	317	15.40	-	-			
317	318	4.32	-	-			
318	319	22.86	-	-			
319	320	6.10	-	-			
320	311	24.19	-	-			
311	311	0.02	-	-			
311	310	31.68	-	-			
3. Сведения о характеристиках уточняемого земельного участка с кадастровым номером 86:17:0011504:97 :							
№ п/п	Наименование характеристики			Значение характеристики			
1	2			3			
1.	Адрес земельного участка			-			
1.1.	Сведения о местоположении земельного участка (при отсутствии адреса) в структурированном в соответствии с федеральной информационной адресной системой виде			Российская Федерация, Ханты-Мансийский автономный округ - Югра, город Когалым, садовое некоммерческое товарищество СОНТ Трассовик, участок 98			
1.2.	Дополнительные сведения о местоположении земельного участка			-			
2.	Площадь земельного участка ± величина погрешности определения (вычисления) площади (P ± ΔP), м2			758 ± 10			
3.	Формула, примененная для расчета предельной допустимой погрешности определения площади земельного участка, с подставленными значениями и итоговые (вычисленные) значения (ΔP), м2			$\Delta P=3.5*Mt*\sqrt{P}=3.5*0,1*\sqrt{758}=10$			
4.	Площадь земельного участка согласно сведениям Единого государственного реестра недвижимости (Ркад), м2			757			

3. Сведения о характеристиках уточняемого земельного участка с кадастровым номером 86:17:0011504:97 :		
№ п/п	Наименование характеристики	Значение характеристики
1	2	3
5.	Оценка расхождения Р и Ркад (Р - Ркад), м2	1
6.	Предельные минимальный и максимальный размеры земельного участка (Рмин и Рмакс), м2	- -
7.	Кадастровый номер или иной государственный учетный номер (инвентарный) объекта недвижимости, расположенного на земельном участке	-
8.	Вид (виды) разрешенного использования	Для ведения гражданами садоводства и огородничества; фактическое использование: для ведения садоводства и огородничества
8.1.	Дополнительные сведения об использовании земельного участка	-
9.	Сведения о земельных участках (землях общего пользования, территории общего пользования), посредством которых обеспечивается доступ	земли общего пользования
10.	Иные сведения	-
4. Пояснения к сведениям об уточняемом земельном участке с кадастровым номером 86:17:0011504:97 :		
1.	-	

Сведения об уточняемых земельных участках, необходимые для исправления реестровых ошибок в сведениях о местоположении их границ

**1. Сведения о характерных точках границ уточняемого земельного участка
с кадастровым номером 86:17:0011504:99 :**

Система координат МСК-86, зона 3

Зона №3

Обозначение характерных точек границ	Координаты, м				Метод определения координат	Формулы, примененные для расчета средней квадратической погрешности определения координат характерных точек границ (Mt), с подставленными в такие формулы значениями и итоговые (вычисленные) значения Mt, м	Описание закрепле ния точки
	содержатся в Едином государственном реестре недвижимости		определены в результате выполнения комплексных кадастровых работ				
	X	Y	X	Y			
1	2	3	4	5	6	7	8
321	1095536.50	3624328.50	1095535.72	3624328.42	Метод спутниковых геодезических измерений (определений)	$Mt = \sqrt{(m_0^2 + m_1^2)}=0.1$	-
322	1095535.72	3624328.42	1095540.09	3624306.57	Метод спутниковых геодезических измерений (определений)	$Mt = \sqrt{(m_0^2 + m_1^2)}=0.1$	-
323	1095540.02	3624305.82	1095568.04	3624309.42	Метод спутниковых геодезических измерений (определений)	$Mt = \sqrt{(m_0^2 + m_1^2)}=0.1$	-
294	1095568.04	3624309.42	1095564.80	3624332.60	Метод спутниковых геодезических измерений (определений)	$Mt = \sqrt{(m_0^2 + m_1^2)}=0.1$	-
293	1095564.80	3624332.60	1095536.50	3624328.50	Метод спутниковых геодезических измерений (определений)	$Mt = \sqrt{(m_0^2 + m_1^2)}=0.1$	-
321	1095536.50	3624328.50	1095535.72	3624328.42	Метод спутниковых геодезических измерений (определений)	$Mt = \sqrt{(m_0^2 + m_1^2)}=0.1$	-

**2. Сведения о частях границ уточняемого земельного участка
с кадастровым номером 86:17:0011504:99 :**

Обозначение части границ		Горизонтальное проложение (S), м	Описание прохождения части границ	Сведения о согласовании местоположения границ (согласовано/спорное)
от т.	до т.			
1	2	3	4	5
321	322	22.28	-	-
322	323	28.09	-	-
323	294	23.41	-	-
294	293	28.60	-	-
293	321	0.78	-	-

3. Сведения о характеристиках уточняемого земельного участка с кадастровым номером 86:17:0011504:99 :		
№ п/п	Наименование характеристики	Значение характеристики
1	2	3
1.	Адрес земельного участка	-
1.1.	Сведения о местоположении земельного участка (при отсутствии адреса) в структурированном в соответствии с федеральной информационной адресной системой виде	Российская Федерация, Ханты-Мансийский автономный округ - Югра, город Когалым, садовое некоммерческое товарищество СОНТ Трассовик, участок 21
1.2.	Дополнительные сведения о местоположении земельного участка	-
2.	Площадь земельного участка \pm величина погрешности определения (вычисления) площади ($P \pm \Delta P$), м2	655 ± 9
3.	Формула, примененная для расчета предельной допустимой погрешности определения площади земельного участка, с подставленными значениями и итоговые (вычисленные) значения (ΔP), м2	$\Delta P = 3.5 * M_t * \sqrt{P} = 3.5 * 0,1 * \sqrt{655} = 9$
4.	Площадь земельного участка согласно сведениям Единого государственного реестра недвижимости ($P_{\text{кад}}$), м2	668
5.	Оценка расхождения P и $P_{\text{кад}}$ ($P - P_{\text{кад}}$), м2	13
6.	Предельные минимальный и максимальный размеры земельного участка ($P_{\text{мин}}$ и $P_{\text{макс}}$), м2	- -
7.	Кадастровый номер или иной государственный учетный номер (инвентарный) объекта недвижимости, расположенного на земельном участке	86:17:0011504:214
8.	Вид (виды) разрешенного использования	Для ведения гражданами садоводства и огородничества; фактическое использование: для ведения садоводства и огородничества
8.1.	Дополнительные сведения об использовании земельного участка	-
9.	Сведения о земельных участках (землях общего пользования, территории общего пользования), посредством которых обеспечивается доступ	земли общего пользования
10.	Иные сведения	-
4. Пояснения к сведениям об уточняемом земельном участке с кадастровым номером 86:17:0011504:99 :		
1.	-	

Сведения об уточняемых земельных участках, необходимые для исправления реестровых ошибок в сведениях о местоположении их границ

**1. Сведения о характерных точках границ уточняемого земельного участка
с кадастровым номером 86:17:0011504:100 :**

Система координат МСК-86, зона 3

Зона №3

Обозначение характерных точек границ	Координаты, м				Метод определения координат	Формулы, примененные для расчета средней квадратической погрешности определения координат характерных точек границ (Mt), с подставленными в такие формулы значениями и итоговые (вычисленные) значения Mt, м	Описание закрепле ния точки
	содержатся в Едином государственном реестре недвижимости		определены в результате выполнения комплексных кадастровых работ				
	X	Y	X	Y			
1	2	3	4	5	6	7	8
299	1095561.60	3624357.90	1095561.60	3624357.90	Метод спутниковых геодезических измерений (определений)	$Mt = \sqrt{(m_0^2 + m_1^2)}=0.1$	-
324	1095532.10	3624354.40	1095546.80	3624357.07	Метод спутниковых геодезических измерений (определений)	$Mt = \sqrt{(m_0^2 + m_1^2)}=0.1$	-
325	1095531.10	3624353.50	1095532.10	3624354.40	Метод спутниковых геодезических измерений (определений)	$Mt = \sqrt{(m_0^2 + m_1^2)}=0.1$	-
321	1095536.50	3624328.50	1095536.50	3624328.50	Метод спутниковых геодезических измерений (определений)	$Mt = \sqrt{(m_0^2 + m_1^2)}=0.1$	-
293	1095564.80	3624332.60	1095564.80	3624332.60	Метод спутниковых геодезических измерений (определений)	$Mt = \sqrt{(m_0^2 + m_1^2)}=0.1$	-
299	1095561.60	3624357.90	1095561.60	3624357.90	Метод спутниковых геодезических измерений (определений)	$Mt = \sqrt{(m_0^2 + m_1^2)}=0.1$	-

**2. Сведения о частях границ уточняемого земельного участка
с кадастровым номером 86:17:0011504:100 :**

Обозначение части границ		Горизонтальное проложение (S), м	Описание прохождения части границ	Сведения о согласовании местоположения границ (согласовано/спорное)
от т.	до т.			
1	2	3	4	5
299	324	14.82	-	-
324	325	14.94	-	-
325	321	26.27	-	-
321	293	28.60	-	-
293	299	25.50	-	-

3. Сведения о характеристиках уточняемого земельного участка с кадастровым номером 86:17:0011504:100 :		
№ п/п	Наименование характеристики	Значение характеристики
1	2	3
1.	Адрес земельного участка	-
1.1.	Сведения о местоположении земельного участка (при отсутствии адреса) в структурированном в соответствии с федеральной информационной адресной системой виде	Российская Федерация, Ханты-Мансийский автономный округ - Югра, город Когалым, садовое некоммерческое товарищество СОНТ Трассовик, участок 22
1.2.	Дополнительные сведения о местоположении земельного участка	-
2.	Площадь земельного участка \pm величина погрешности определения (вычисления) площади ($P \pm \Delta P$), м2	768 ± 10
3.	Формула, примененная для расчета предельной допустимой погрешности определения площади земельного участка, с подставленными значениями и итоговые (вычисленные) значения (ΔP), м2	$\Delta P = 3.5 * M_t * \sqrt{P} = 3.5 * 0,1 * \sqrt{768} = 10$
4.	Площадь земельного участка согласно сведениям Единого государственного реестра недвижимости ($P_{\text{кад}}$), м2	768
5.	Оценка расхождения P и $P_{\text{кад}}$ ($P - P_{\text{кад}}$), м2	-
6.	Предельные минимальный и максимальный размеры земельного участка ($P_{\text{мин}}$ и $P_{\text{макс}}$), м2	- -
7.	Кадастровый номер или иной государственный учетный номер (инвентарный) объекта недвижимости, расположенного на земельном участке	86:17:0011504:256 86:17:0000000:4055
8.	Вид (виды) разрешенного использования	Для ведения гражданами садоводства и огородничества; фактическое использование: для ведения садоводства и огородничества
8.1.	Дополнительные сведения об использовании земельного участка	-
9.	Сведения о земельных участках (землях общего пользования, территории общего пользования), посредством которых обеспечивается доступ	земли общего пользования
10.	Иные сведения	-
4. Пояснения к сведениям об уточняемом земельном участке с кадастровым номером 86:17:0011504:100 :		
1.	-	

Сведения об уточняемых земельных участках, необходимые для исправления реестровых ошибок в сведениях о местоположении их границ

**1. Сведения о характерных точках границ уточняемого земельного участка
с кадастровым номером 86:17:0011504:101 :**

Система координат МСК-86, зона 3

Зона №3

Обозначение характерных точек границ	Координаты, м				Метод определения координат	Формулы, примененные для расчета средней квадратической погрешности определения координат характерных точек границ (Mt), с подставленными в такие формулы значениями и итоговые (вычисленные) значения Mt, м	Описание закрепле ния точки
	содержатся в Едином государственном реестре недвижимости		определены в результате выполнения комплексных кадастровых работ				
	X	Y	X	Y			
1	2	3	4	5	6	7	8
121	1095558.08	3624383.06	1095553.62	3624382.82	Метод спутниковых геодезических измерений (определений)	$Mt = \sqrt{(m_0^2 + m_1^2)}=0.1$	-
34	1095529.36	3624379.02	1095529.40	3624379.59	Метод спутниковых геодезических измерений (определений)	$Mt = \sqrt{(m_0^2 + m_1^2)}=0.1$	-
33	1095533.00	3624361.30	1095533.04	3624361.87	Метод спутниковых геодезических измерений (определений)	$Mt = \sqrt{(m_0^2 + m_1^2)}=0.1$	-
326	1095533.20	3624360.72	1095533.24	3624361.29	Метод спутниковых геодезических измерений (определений)	$Mt = \sqrt{(m_0^2 + m_1^2)}=0.1$	-
327	1095544.58	3624361.38	1095548.88	3624362.93	Метод спутниковых геодезических измерений (определений)	$Mt = \sqrt{(m_0^2 + m_1^2)}=0.1$	-
328	1095548.84	3624362.36	1095559.32	3624364.21	Метод спутниковых геодезических измерений (определений)	$Mt = \sqrt{(m_0^2 + m_1^2)}=0.1$	-
329	1095559.28	3624363.64	1095560.24	3624363.89	Метод спутниковых геодезических измерений (определений)	$Mt = \sqrt{(m_0^2 + m_1^2)}=0.1$	-
302	1095560.20	3624363.32	1095558.12	3624383.63	Метод спутниковых геодезических измерений (определений)	$Mt = \sqrt{(m_0^2 + m_1^2)}=0.1$	-
121	1095558.08	3624383.06	1095553.62	3624382.82	Метод спутниковых геодезических измерений (определений)	$Mt = \sqrt{(m_0^2 + m_1^2)}=0.1$	-

2. Сведения о частях границ уточняемого земельного участка с кадастровым номером 86:17:0011504:101 :				
Обозначение части границ		Горизонтальное проложение (S), м	Описание прохождения части границ	Сведения о согласовании местоположения границ (согласовано/спорное)
от т.	до т.			
1	2	3	4	5
121	34	24.43	-	-
34	33	18.09	-	-
33	326	0.61	-	-
326	327	15.73	-	-
327	328	10.52	-	-
328	329	0.97	-	-
329	302	19.85	-	-
302	121	4.57	-	-
3. Сведения о характеристиках уточняемого земельного участка с кадастровым номером 86:17:0011504:101 :				
№ п/п	Наименование характеристики		Значение характеристики	
1	2		3	
1.	Адрес земельного участка		-	
1.1.	Сведения о местоположении земельного участка (при отсутствии адреса) в структурированном в соответствии с федеральной информационной адресной системой виде		Российская Федерация, Ханты-Мансийский автономный округ - Югра, город Когалым, садовое некоммерческое товарищество СОНТ Трассовик, участок 65	
1.2.	Дополнительные сведения о местоположении земельного участка		-	
2.	Площадь земельного участка ± величина погрешности определения (вычисления) площади (P ± ΔP), м2		534 ± 8	
3.	Формула, примененная для расчета предельной допустимой погрешности определения площади земельного участка, с подставленными значениями и итоговые (вычисленные) значения (ΔP), м2		ΔP=3.5*Mt*√P=3.5*0,1*√534=8	
4.	Площадь земельного участка согласно сведениям Единого государственного реестра недвижимости (Ркад), м2		541	
5.	Оценка расхождения Р и Ркад (Р - Ркад), м2		7	
6.	Предельные минимальный и максимальный размеры земельного участка (Рмин и Рмакс), м2		- -	
7.	Кадастровый номер или иной государственный учетный номер (инвентарный) объекта недвижимости, расположенного на земельном участке		86:17:0011504:556	
8.	Вид (виды) разрешенного использования		для ведения садоводства и огородничества	
8.1.	Дополнительные сведения об использовании земельного участка		-	
9.	Сведения о земельных участках (землях общего пользования, территории общего пользования), посредством которых обеспечивается доступ		земли общего пользования	
10.	Иные сведения		-	
4. Пояснения к сведениям об уточняемом земельном участке с кадастровым номером 86:17:0011504:101 :				
1.	-			

Сведения об уточняемых земельных участках, необходимые для исправления реестровых ошибок в сведениях о местоположении их границ

1. Сведения о характерных точках границ уточняемого земельного участка с кадастровым номером 86:17:0011504:102 :

Система координат МСК-86, зона 3

Зона №3

Обозначение характерных точек границ	Координаты, м				Метод определения координат	Формулы, примененные для расчета средней квадратической погрешности определения координат характерных точек границ (Mt), с подставленными в такие формулы значениями и итоговые (вычисленные) значения Mt, м	Описание закрепле ния точки
	содержатся в Едином государственном реестре недвижимости		определены в результате выполнения комплексных кадастровых работ				
	X	Y	X	Y			
1	2	3	4	5	6	7	8
120	1095553.54	3624403.00	1095525.90	3624400.35	Метод спутниковых геодезических измерений (определений)	$Mt = \sqrt{(m_0^2 + m_1^2)}=0.1$	-
330	1095525.86	3624399.78	1095528.74	3624382.79	Метод спутниковых геодезических измерений (определений)	$Mt = \sqrt{(m_0^2 + m_1^2)}=0.1$	-
35	1095528.70	3624382.22	1095528.87	3624382.26	Метод спутниковых геодезических измерений (определений)	$Mt = \sqrt{(m_0^2 + m_1^2)}=0.1$	-
34	1095529.36	3624379.02	1095529.40	3624379.59	Метод спутниковых геодезических измерений (определений)	$Mt = \sqrt{(m_0^2 + m_1^2)}=0.1$	-
121	1095558.08	3624383.06	1095553.62	3624382.82	Метод спутниковых геодезических измерений (определений)	$Mt = \sqrt{(m_0^2 + m_1^2)}=0.1$	-
121	-	-	1095558.12	3624383.63	Метод спутниковых геодезических измерений (определений)	$Mt = \sqrt{(m_0^2 + m_1^2)}=0.1$	-
120	-	-	1095553.58	3624403.57	Метод спутниковых геодезических измерений (определений)	$Mt = \sqrt{(m_0^2 + m_1^2)}=0.1$	-
120	1095553.54	3624403.00	1095525.90	3624400.35	Метод спутниковых геодезических измерений (определений)	$Mt = \sqrt{(m_0^2 + m_1^2)}=0.1$	-

2. Сведения о частях границ уточняемого земельного участка с кадастровым номером 86:17:0011504:102 :				
Обозначение части границ		Горизонтальное проложение (S), м	Описание прохождения части границ	Сведения о согласовании местоположения границ (согласовано/спорное)
от т.	до т.			
1	2	3	4	5
120	330	17.79	-	-
330	35	0.55	-	-
35	34	2.72	-	-
34	121	24.43	-	-
121	121	4.57	-	-
121	120	20.45	-	-
120	120	27.87	-	-
3. Сведения о характеристиках уточняемого земельного участка с кадастровым номером 86:17:0011504:102 :				
№ п/п	Наименование характеристики		Значение характеристики	
1	2		3	
1.	Адрес земельного участка		-	
1.1.	Сведения о местоположении земельного участка (при отсутствии адреса) в структурированном в соответствии с федеральной информационной адресной системой виде		Российская Федерация, Ханты-Мансийский автономный округ - Югра, город Когалым, садовое некоммерческое товарищество СОНТ Трассовик	
1.2.	Дополнительные сведения о местоположении земельного участка		уч 66	
2.	Площадь земельного участка ± величина погрешности определения (вычисления) площади (P ± ΔP), м2		592 ± 9	
3.	Формула, примененная для расчета предельной допустимой погрешности определения площади земельного участка, с подставленными значениями и итоговые (вычисленные) значения (ΔP), м2		ΔP=3.5*Mt*√P=3.5*0,1*√592=9	
4.	Площадь земельного участка согласно сведениям Единого государственного реестра недвижимости (Ркад), м2		590	
5.	Оценка расхождения P и Ркад (P - Ркад), м2		2	
6.	Предельные минимальный и максимальный размеры земельного участка (Рмин и Рмакс), м2		- -	
7.	Кадастровый номер или иной государственный учетный номер (инвентарный) объекта недвижимости, расположенного на земельном участке		86:17:0011504:559 86:17:0011504:560	
8.	Вид (виды) разрешенного использования		Для садоводства и огородничества	
8.1.	Дополнительные сведения об использовании земельного участка		-	
9.	Сведения о земельных участках (землях общего пользования, территории общего пользования), посредством которых обеспечивается доступ		земли общего пользования	
10.	Иные сведения		-	
4. Пояснения к сведениям об уточняемом земельном участке с кадастровым номером 86:17:0011504:102 :				
1.	-			

Сведения об уточняемых земельных участках, необходимые для исправления реестровых ошибок в сведениях о местоположении их границ

1. Сведения о характерных точках границ уточняемого земельного участка с кадастровым номером 86:17:0011504:105 :

Система координат МСК-86, зона 3

Зона №3

Обозначение характерных точек границ	Координаты, м				Метод определения координат	Формулы, примененные для расчета средней квадратической погрешности определения координат характерных точек границ (Mt), с подставленными в такие формулы значениями и итоговые (вычисленные) значения Mt, м	Описание закрепле ния точки
	содержатся в Едином государственном реестре недвижимости		определены в результате выполнения комплексных кадастровых работ				
	X	Y	X	Y			
1	2	3	4	5	6	7	8
46	1095542.66	3624477.92	1095528.50	3624475.88	Метод спутниковых геодезических измерений (определений)	$Mt = \sqrt{(m_0^2 + m_1^2)}=0.1$	-
331	1095528.50	3624475.88	1095521.04	3624474.88	Метод спутниковых геодезических измерений (определений)	$Mt = \sqrt{(m_0^2 + m_1^2)}=0.1$	-
332	1095521.04	3624474.88	1095511.38	3624473.16	Метод спутниковых геодезических измерений (определений)	$Mt = \sqrt{(m_0^2 + m_1^2)}=0.1$	-
333	1095511.38	3624473.16	1095515.10	3624455.92	Метод спутниковых геодезических измерений (определений)	$Mt = \sqrt{(m_0^2 + m_1^2)}=0.1$	-
334	1095515.10	3624455.92	1095523.62	3624456.46	Метод спутниковых геодезических измерений (определений)	$Mt = \sqrt{(m_0^2 + m_1^2)}=0.1$	-
335	1095523.62	3624456.46	1095535.12	3624457.46	Метод спутниковых геодезических измерений (определений)	$Mt = \sqrt{(m_0^2 + m_1^2)}=0.1$	-
336	1095535.12	3624457.46	1095544.86	3624458.66	Метод спутниковых геодезических измерений (определений)	$Mt = \sqrt{(m_0^2 + m_1^2)}=0.1$	-
47	1095544.86	3624458.66	1095542.66	3624477.92	Метод спутниковых геодезических измерений (определений)	$Mt = \sqrt{(m_0^2 + m_1^2)}=0.1$	-
46	1095542.66	3624477.92	1095528.50	3624475.88	Метод спутниковых геодезических измерений (определений)	$Mt = \sqrt{(m_0^2 + m_1^2)}=0.1$	-

2. Сведения о частях границ уточняемого земельного участка с кадастровым номером 86:17:0011504:105 :				
Обозначение части границ		Горизонтальное проложение (S), м	Описание прохождения части границ	Сведения о согласовании местоположения границ (согласовано/спорное)
от т.	до т.			
1	2	3	4	5
46	331	7.53	-	-
331	332	9.81	-	-
332	333	17.64	-	-
333	334	8.54	-	-
334	335	11.54	-	-
335	336	9.81	-	-
336	47	19.39	-	-
47	46	14.31	-	-
3. Сведения о характеристиках уточняемого земельного участка с кадастровым номером 86:17:0011504:105 :				
№ п/п	Наименование характеристики		Значение характеристики	
1	2		3	
1.	Адрес земельного участка		-	
1.1.	Сведения о местоположении земельного участка (при отсутствии адреса) в структурированном в соответствии с федеральной информационной адресной системой виде		Российская Федерация, Ханты-Мансийский автономный округ - Югра, город Когалым, садовое некоммерческое товарищество СОНТ Трассовик, участок 125	
1.2.	Дополнительные сведения о местоположении земельного участка		-	
2.	Площадь земельного участка ± величина погрешности определения (вычисления) площади (P ± ΔP), м2		577 ± 8	
3.	Формула, примененная для расчета предельной допустимой погрешности определения площади земельного участка, с подставленными значениями и итоговые (вычисленные) значения (ΔP), м2		ΔP=3.5*Mt*√P=3.5*0,1*√577=8	
4.	Площадь земельного участка согласно сведениям Единого государственного реестра недвижимости (Ркад), м2		577	
5.	Оценка расхождения Р и Ркад (Р - Ркад), м2		-	
6.	Предельные минимальный и максимальный размеры земельного участка (Рмин и Рмакс), м2		- -	
7.	Кадастровый номер или иной государственный учетный номер (инвентарный) объекта недвижимости, расположенного на земельном участке		86:17:0011504:209	
8.	Вид (виды) разрешенного использования		Для ведения гражданами садоводства и огородничества; фактическое использование: для ведения садоводства и огородничества	
8.1.	Дополнительные сведения об использовании земельного участка		-	
9.	Сведения о земельных участках (землях общего пользования, территории общего пользования), посредством которых обеспечивается доступ		земли общего пользования	
10.	Иные сведения		-	
4. Пояснения к сведениям об уточняемом земельном участке с кадастровым номером 86:17:0011504:105 :				
1.	-			

Сведения об уточняемых земельных участках, необходимые для исправления реестровых ошибок в сведениях о местоположении их границ

**1. Сведения о характерных точках границ уточняемого земельного участка
с кадастровым номером 86:17:0011504:106 :**

Система координат МСК-86, зона 3

Зона №3

Обозначение характерных точек границ	Координаты, м				Метод определения координат	Формулы, примененные для расчета средней квадратической погрешности определения координат характерных точек границ (Mt), с подставленными в такие формулы значениями и итоговые (вычисленные) значения Mt, м	Описание закрепле ния точки
	содержатся в Едином государственном реестре недвижимости		определены в результате выполнения комплексных кадастровых работ				
	X	Y	X	Y			
1	2	3	4	5	6	7	8
331	1095528.50	3624475.88	1095542.66	3624477.92	Метод спутниковых геодезических измерений (определений)	$Mt = \sqrt{(m_0^2 + m_1^2)}=0.1$	-
46	1095542.66	3624477.92	1095542.60	3624478.40	Метод спутниковых геодезических измерений (определений)	$Mt = \sqrt{(m_0^2 + m_1^2)}=0.1$	-
337	1095542.60	3624478.40	1095539.58	3624502.82	Метод спутниковых геодезических измерений (определений)	$Mt = \sqrt{(m_0^2 + m_1^2)}=0.1$	-
338	1095539.58	3624502.82	1095506.30	3624498.78	Метод спутниковых геодезических измерений (определений)	$Mt = \sqrt{(m_0^2 + m_1^2)}=0.1$	-
339	1095506.30	3624498.78	1095511.38	3624473.16	Метод спутниковых геодезических измерений (определений)	$Mt = \sqrt{(m_0^2 + m_1^2)}=0.1$	-
333	1095511.38	3624473.16	1095521.04	3624474.88	Метод спутниковых геодезических измерений (определений)	$Mt = \sqrt{(m_0^2 + m_1^2)}=0.1$	-
332	1095521.04	3624474.88	1095528.50	3624475.88	Метод спутниковых геодезических измерений (определений)	$Mt = \sqrt{(m_0^2 + m_1^2)}=0.1$	-
331	1095528.50	3624475.88	1095542.66	3624477.92	Метод спутниковых геодезических измерений (определений)	$Mt = \sqrt{(m_0^2 + m_1^2)}=0.1$	-

2. Сведения о частях границ уточняемого земельного участка с кадастровым номером 86:17:0011504:106 :				
Обозначение части границ		Горизонтальное проложение (S), м	Описание прохождения части границ	Сведения о согласовании местоположения границ (согласовано/спорное)
от т.	до т.			
1	2	3	4	5
331	46	0.48	-	-
46	337	24.61	-	-
337	338	33.52	-	-
338	339	26.12	-	-
339	333	9.81	-	-
333	332	7.53	-	-
332	331	14.31	-	-
3. Сведения о характеристиках уточняемого земельного участка с кадастровым номером 86:17:0011504:106 :				
№ п/п	Наименование характеристики		Значение характеристики	
1	2		3	
1.	Адрес земельного участка		-	
1.1.	Сведения о местоположении земельного участка (при отсутствии адреса) в структурированном в соответствии с федеральной информационной адресной системой виде		Российская Федерация, Ханты-Мансийский автономный округ - Югра, город Когалым, садовое некоммерческое товарищество СОНТ Трассовик, участок 126	
1.2.	Дополнительные сведения о местоположении земельного участка		-	
2.	Площадь земельного участка ± величина погрешности определения (вычисления) площади ($P \pm \Delta P$), м ²		830 ± 10	
3.	Формула, примененная для расчета предельной допустимой погрешности определения площади земельного участка, с подставленными значениями и итоговые (вычисленные) значения (ΔP), м ²		$\Delta P = 3.5 * Mt * \sqrt{P} = 3.5 * 0,1 * \sqrt{830} = 10$	
4.	Площадь земельного участка согласно сведениям Единого государственного реестра недвижимости (Р _{кад}), м ²		830	
5.	Оценка расхождения Р и Р _{кад} (Р - Р _{кад}), м ²		-	
6.	Предельные минимальный и максимальный размеры земельного участка (Р _{мин} и Р _{макс}), м ²		- -	
7.	Кадастровый номер или иной государственный учетный номер (инвентарный) объекта недвижимости, расположенного на земельном участке		86:17:0011504:323	
8.	Вид (виды) разрешенного использования		для ведения садоводства и огородничества	
8.1.	Дополнительные сведения об использовании земельного участка		-	
9.	Сведения о земельных участках (землях общего пользования, территории общего пользования), посредством которых обеспечивается доступ		земли общего пользования	
10.	Иные сведения		-	
4. Пояснения к сведениям об уточняемом земельном участке с кадастровым номером 86:17:0011504:106 :				
1.	-			

Сведения об уточняемых земельных участках, необходимые для исправления реестровых ошибок в сведениях о местоположении их границ

1. Сведения о характерных точках границ уточняемого земельного участка с кадастровым номером 86:17:0011504:107 :

Система координат МСК-86, зона 3

Зона №3

Обозначение характерных точек границ	Координаты, м				Метод определения координат	Формулы, примененные для расчета средней квадратической погрешности определения координат характерных точек границ (Mt), с подставленными в такие формулы значениями и итоговые (вычисленные) значения Mt, м	Описание закрепле ния точки
	содержатся в Едином государственном реестре недвижимости		определены в результате выполнения комплексных кадастровых работ				
	X	Y	X	Y			
1	2	3	4	5	6	7	8
322	1095535.72	3624328.42	1095516.53	3624325.80	Метод спутниковых геодезических измерений (определений)	$Mt = \sqrt{(m_0^2 + m_1^2)}=0.1$	-
340	1095516.86	3624324.96	1095512.49	3624325.19	Метод спутниковых геодезических измерений (определений)	$Mt = \sqrt{(m_0^2 + m_1^2)}=0.1$	-
341	1095513.12	3624324.40	1095511.75	3624325.11	Метод спутниковых геодезических измерений (определений)	$Mt = \sqrt{(m_0^2 + m_1^2)}=0.1$	-
342	1095511.66	3624324.38	1095514.06	3624315.46	Метод спутниковых геодезических измерений (определений)	$Mt = \sqrt{(m_0^2 + m_1^2)}=0.1$	-
343	1095514.06	3624315.46	1095516.73	3624303.72	Метод спутниковых геодезических измерений (определений)	$Mt = \sqrt{(m_0^2 + m_1^2)}=0.1$	-
344	1095516.60	3624302.84	1095540.09	3624306.57	Метод спутниковых геодезических измерений (определений)	$Mt = \sqrt{(m_0^2 + m_1^2)}=0.1$	-
323	1095540.02	3624305.82	1095535.72	3624328.42	Метод спутниковых геодезических измерений (определений)	$Mt = \sqrt{(m_0^2 + m_1^2)}=0.1$	-
322	1095535.72	3624328.42	1095516.53	3624325.80	Метод спутниковых геодезических измерений (определений)	$Mt = \sqrt{(m_0^2 + m_1^2)}=0.1$	-

2. Сведения о частях границ уточняемого земельного участка с кадастровым номером 86:17:0011504:107 :				
Обозначение части границ		Горизонтальное проложение (S), м	Описание прохождения части границ	Сведения о согласовании местоположения границ (согласовано/спорное)
от т.	до т.			
1	2	3	4	5
322	340	4.09	-	-
340	341	0.74	-	-
341	342	9.92	-	-
342	343	12.04	-	-
343	344	23.53	-	-
344	323	22.28	-	-
323	322	19.37	-	-
3. Сведения о характеристиках уточняемого земельного участка с кадастровым номером 86:17:0011504:107 :				
№ п/п	Наименование характеристики		Значение характеристики	
1	2		3	
1.	Адрес земельного участка		Российская Федерация, 628484, Ханты-Мансийский автономный округ - Югра, г.о Когалым, город Когалым, территория ТСН СНТ Трассовик, з/у 23	
1.1.	Сведения о местоположении земельного участка (при отсутствии адреса) в структурированном в соответствии с федеральной информационной адресной системой виде		-	
1.2.	Дополнительные сведения о местоположении земельного участка		-	
2.	Площадь земельного участка ± величина погрешности определения (вычисления) площади (Р ± ΔР), м2		526 ± 8	
3.	Формула, примененная для расчета предельной допустимой погрешности определения площади земельного участка, с подставленными значениями и итоговые (вычисленные) значения (ΔР), м2		ΔР=3.5*Mt*√P=3.5*0,1*√526=8	
4.	Площадь земельного участка согласно сведениям Единого государственного реестра недвижимости (Ркад), м2		532	
5.	Оценка расхождения Р и Ркад (Р - Ркад), м2		6	
6.	Предельные минимальный и максимальный размеры земельного участка (Рмин и Рмакс), м2		- -	
7.	Кадастровый номер или иной государственный учетный номер (инвентарный) объекта недвижимости, расположенного на земельном участке		86:17:0011504:293	
8.	Вид (виды) разрешенного использования		для садоводства и огородничества	
8.1.	Дополнительные сведения об использовании земельного участка		-	
9.	Сведения о земельных участках (землях общего пользования, территории общего пользования), посредством которых обеспечивается доступ		земли общего пользования	
10.	Иные сведения		-	
4. Пояснения к сведениям об уточняемом земельном участке с кадастровым номером 86:17:0011504:107 :				
1.	-			

Сведения об уточняемых земельных участках, необходимые для исправления реестровых ошибок в сведениях о местоположении их границ

**1. Сведения о характерных точках границ уточняемого земельного участка
с кадастровым номером 86:17:0011504:108 :**

Система координат МСК-86, зона 3

Зона №3

Обозначение характерных точек границ	Координаты, м				Метод определения координат	Формулы, примененные для расчета средней квадратической погрешности определения координат характерных точек границ (Mt), с подставленными в такие формулы значениями и итоговые (вычисленные) значения Mt, м	Описание закрепле ния точки
	содержатся в Едином государственном реестре недвижимости		определены в результате выполнения комплексных кадастровых работ				
	X	Y	X	Y			
1	2	3	4	5	6	7	8
325	1095531.10	3624353.50	1095505.94	3624350.48	Метод спутниковых геодезических измерений (определений)	$Mt = \sqrt{(m_0^2 + m_1^2)}=0.1$	-
345	1095506.12	3624350.14	1095506.12	3624350.14	Метод спутниковых геодезических измерений (определений)	$Mt = \sqrt{(m_0^2 + m_1^2)}=0.1$	-
342	1095511.66	3624324.38	1095511.75	3624325.11	Метод спутниковых геодезических измерений (определений)	$Mt = \sqrt{(m_0^2 + m_1^2)}=0.1$	-
341	1095513.12	3624324.40	1095512.49	3624325.19	Метод спутниковых геодезических измерений (определений)	$Mt = \sqrt{(m_0^2 + m_1^2)}=0.1$	-
340	1095516.86	3624324.96	1095516.53	3624325.80	Метод спутниковых геодезических измерений (определений)	$Mt = \sqrt{(m_0^2 + m_1^2)}=0.1$	-
322	1095535.72	3624328.42	1095535.72	3624328.42	Метод спутниковых геодезических измерений (определений)	$Mt = \sqrt{(m_0^2 + m_1^2)}=0.1$	-
321	1095536.50	3624328.50	1095536.50	3624328.50	Метод спутниковых геодезических измерений (определений)	$Mt = \sqrt{(m_0^2 + m_1^2)}=0.1$	-
324	-	-	1095532.10	3624354.40	Метод спутниковых геодезических измерений (определений)	$Mt = \sqrt{(m_0^2 + m_1^2)}=0.1$	-
325	1095531.10	3624353.50	1095505.94	3624350.48	Метод спутниковых геодезических измерений (определений)	$Mt = \sqrt{(m_0^2 + m_1^2)}=0.1$	-

2. Сведения о частях границ уточняемого земельного участка с кадастровым номером 86:17:0011504:108 :				
Обозначение части границ		Горизонтальное проложение (S), м	Описание прохождения части границ	Сведения о согласовании местоположения границ (согласовано/спорное)
от т.	до т.			
1	2	3	4	5
325	345	0.38	-	-
345	342	25.66	-	-
342	341	0.74	-	-
341	340	4.09	-	-
340	322	19.37	-	-
322	321	0.78	-	-
321	324	26.27	-	-
324	325	26.45	-	-
3. Сведения о характеристиках уточняемого земельного участка с кадастровым номером 86:17:0011504:108 :				
№ п/п	Наименование характеристики		Значение характеристики	
1	2		3	
1.	Адрес земельного участка		-	
1.1.	Сведения о местоположении земельного участка (при отсутствии адреса) в структурированном в соответствии с федеральной информационной адресной системой виде		Российская Федерация, Ханты-Мансийский автономный округ - Югра, город Когалым, садовое некоммерческое товарищество СОНТ Трассовик, участок 24	
1.2.	Дополнительные сведения о местоположении земельного участка		-	
2.	Площадь земельного участка ± величина погрешности определения (вычисления) площади (P ± ΔP), м2		669 ± 9	
3.	Формула, примененная для расчета предельной допустимой погрешности определения площади земельного участка, с подставленными значениями и итоговые (вычисленные) значения (ΔP), м2		ΔP=3.5*Mt*√P=3.5*0,1*√669=9	
4.	Площадь земельного участка согласно сведениям Единого государственного реестра недвижимости (Ркад), м2		656	
5.	Оценка расхождения P и Ркад (P - Ркад), м2		13	
6.	Предельные минимальный и максимальный размеры земельного участка (Рмин и Рмакс), м2		- -	
7.	Кадастровый номер или иной государственный учетный номер (инвентарный) объекта недвижимости, расположенного на земельном участке		86:17:0011504:266	
8.	Вид (виды) разрешенного использования		Для ведения гражданами садоводства и огородничества; фактическое использование: для ведения садоводства и огородничества	
8.1.	Дополнительные сведения об использовании земельного участка		-	
9.	Сведения о земельных участках (землях общего пользования, территории общего пользования), посредством которых обеспечивается доступ		земли общего пользования	
10.	Иные сведения		-	
4. Пояснения к сведениям об уточняемом земельном участке с кадастровым номером 86:17:0011504:108 :				
1.	-			

Сведения об уточняемых земельных участках, необходимые для исправления реестровых ошибок в сведениях о местоположении их границ

**1. Сведения о характерных точках границ уточняемого земельного участка
с кадастровым номером 86:17:0011504:109 :**

Система координат МСК-86, зона 3

Зона №3

Обозначение характерных точек границ	Координаты, м				Метод определения координат	Формулы, примененные для расчета средней квадратической погрешности определения координат характерных точек границ (Mt), с подставленными в такие формулы значениями и итоговые (вычисленные) значения Mt, м	Описание закрепле ния точки
	содержатся в Едином государственном реестре недвижимости		определены в результате выполнения комплексных кадастровых работ				
	X	Y	X	Y			
1	2	3	4	5	6	7	8
36	1095499.32	3624377.36	1095499.32	3624377.36	Метод спутниковых геодезических измерений (определений)	$Mt = \sqrt{(m_0^2 + m_1^2)}=0.1$	-
35	1095528.70	3624382.22	1095528.87	3624382.26	Метод спутниковых геодезических измерений (определений)	$Mt = \sqrt{(m_0^2 + m_1^2)}=0.1$	-
330	1095525.86	3624399.78	1095528.74	3624382.79	Метод спутниковых геодезических измерений (определений)	$Mt = \sqrt{(m_0^2 + m_1^2)}=0.1$	-
346	1095520.34	3624399.08	1095525.90	3624400.35	Метод спутниковых геодезических измерений (определений)	$Mt = \sqrt{(m_0^2 + m_1^2)}=0.1$	-
347	1095500.00	3624395.96	1095520.38	3624399.65	Метод спутниковых геодезических измерений (определений)	$Mt = \sqrt{(m_0^2 + m_1^2)}=0.1$	-
348	1095494.90	3624395.40	1095500.04	3624396.53	Метод спутниковых геодезических измерений (определений)	$Mt = \sqrt{(m_0^2 + m_1^2)}=0.1$	-
н353У	-	-	1095494.94	3624395.97	Метод спутниковых геодезических измерений (определений)	$Mt = \sqrt{(m_0^2 + m_1^2)}=0.1$	-
348	-	-	1095494.90	3624395.40	Метод спутниковых геодезических измерений (определений)	$Mt = \sqrt{(m_0^2 + m_1^2)}=0.1$	-
36	1095499.32	3624377.36	1095499.32	3624377.36	Метод спутниковых геодезических измерений (определений)	$Mt = \sqrt{(m_0^2 + m_1^2)}=0.1$	-

2. Сведения о частях границ уточняемого земельного участка с кадастровым номером 86:17:0011504:109 :				
Обозначение части границ		Горизонтальное проложение (S), м	Описание прохождения части границ	Сведения о согласовании местоположения границ (согласовано/спорное)
от т.	до т.			
1	2	3	4	5
36	35	29.95	-	-
35	330	0.55	-	-
330	346	17.79	-	-
346	347	5.56	-	-
347	348	20.58	-	-
348	н353У	5.13	-	-
н353У	348	0.57	-	-
348	36	18.57	-	-
3. Сведения о характеристиках уточняемого земельного участка с кадастровым номером 86:17:0011504:109 :				
№ п/п	Наименование характеристики		Значение характеристики	
1	2		3	
1.	Адрес земельного участка		-	
1.1.	Сведения о местоположении земельного участка (при отсутствии адреса) в структурированном в соответствии с федеральной информационной адресной системой виде		Российская Федерация, Ханты-Мансийский автономный округ - Югра, город Когалым, садовое некоммерческое товарищество СОНТ Трассовик, участок 68	
1.2.	Дополнительные сведения о местоположении земельного участка		-	
2.	Площадь земельного участка ± величина погрешности определения (вычисления) площади (Р ± ΔР), м2		572 ± 8	
3.	Формула, примененная для расчета предельной допустимой погрешности определения площади земельного участка, с подставленными значениями и итоговые (вычисленные) значения (ΔР), м2		ΔР=3.5*Мт*√Р=3.5*0,1*√572=8	
4.	Площадь земельного участка согласно сведениям Единого государственного реестра недвижимости (Ркад), м2		552	
5.	Оценка расхождения Р и Ркад (Р - Ркад), м2		20	
6.	Предельные минимальный и максимальный размеры земельного участка (Рмин и Рмакс), м2		- -	
7.	Кадастровый номер или иной государственный учетный номер (инвентарный) объекта недвижимости, расположенного на земельном участке		-	
8.	Вид (виды) разрешенного использования		Для ведения гражданами садоводства и огородничества; фактическое использование: для ведения садоводства и огородничества	
8.1.	Дополнительные сведения об использовании земельного участка		-	
9.	Сведения о земельных участках (землях общего пользования, территории общего пользования), посредством которых обеспечивается доступ		земли общего пользования	
10.	Иные сведения		-	
4. Пояснения к сведениям об уточняемом земельном участке с кадастровым номером 86:17:0011504:109 :				
1.	-			

Сведения об уточняемых земельных участках, необходимые для исправления реестровых ошибок в сведениях о местоположении их границ

1. Сведения о характерных точках границ уточняемого земельного участка с кадастровым номером 86:17:0011504:112 :

Система координат МСК-86, зона 3

Зона №3

Обозначение характерных точек границ	Координаты, м				Метод определения координат	Формулы, примененные для расчета средней квадратической погрешности определения координат характерных точек границ (Mt), с подставленными в такие формулы значениями и итоговые (вычисленные) значения Mt, м	Описание закрепле ния точки
	содержатся в Едином государственном реестре недвижимости		определены в результате выполнения комплексных кадастровых работ				
	X	Y	X	Y			
1	2	3	4	5	6	7	8
333	1095511.38	3624473.16	1095503.36	3624472.52	Метод спутниковых геодезических измерений (определений)	$Mt = \sqrt{(m_0^2 + m_1^2)}=0.1$	-
349	1095503.36	3624472.52	1095495.20	3624471.68	Метод спутниковых геодезических измерений (определений)	$Mt = \sqrt{(m_0^2 + m_1^2)}=0.1$	-
350	1095495.20	3624471.68	1095488.68	3624470.74	Метод спутниковых геодезических измерений (определений)	$Mt = \sqrt{(m_0^2 + m_1^2)}=0.1$	-
351	1095488.68	3624470.74	1095490.48	3624451.25	Метод спутниковых геодезических измерений (определений)	$Mt = \sqrt{(m_0^2 + m_1^2)}=0.1$	-
352	1095490.52	3624450.80	1095490.52	3624450.80	Метод спутниковых геодезических измерений (определений)	$Mt = \sqrt{(m_0^2 + m_1^2)}=0.1$	-
353	1095509.26	3624453.78	1095509.26	3624453.78	Метод спутниковых геодезических измерений (определений)	$Mt = \sqrt{(m_0^2 + m_1^2)}=0.1$	-
334	1095515.10	3624455.92	1095515.10	3624455.92	Метод спутниковых геодезических измерений (определений)	$Mt = \sqrt{(m_0^2 + m_1^2)}=0.1$	-
333	-	-	1095511.38	3624473.16	Метод спутниковых геодезических измерений (определений)	$Mt = \sqrt{(m_0^2 + m_1^2)}=0.1$	-
333	1095511.38	3624473.16	1095503.36	3624472.52	Метод спутниковых геодезических измерений (определений)	$Mt = \sqrt{(m_0^2 + m_1^2)}=0.1$	-

2. Сведения о частях границ уточняемого земельного участка с кадастровым номером 86:17:0011504:112 :				
Обозначение части границ		Горизонтальное проложение (S), м	Описание прохождения части границ	Сведения о согласовании местоположения границ (согласовано/спорное)
от т.	до т.			
1	2	3	4	5
333	349	8.20	-	-
349	350	6.59	-	-
350	351	19.57	-	-
351	352	0.45	-	-
352	353	18.98	-	-
353	334	6.22	-	-
334	333	17.64	-	-
333	333	8.05	-	-
3. Сведения о характеристиках уточняемого земельного участка с кадастровым номером 86:17:0011504:112 :				
№ п/п	Наименование характеристики		Значение характеристики	
1	2		3	
1.	Адрес земельного участка		-	
1.1.	Сведения о местоположении земельного участка (при отсутствии адреса) в структурированном в соответствии с федеральной информационной адресной системой виде		Российская Федерация, Ханты-Мансийский автономный округ - Югра, город Когалым, садовое некоммерческое товарищество СОНТ Трассовик, участок 127	
1.2.	Дополнительные сведения о местоположении земельного участка		-	
2.	Площадь земельного участка ± величина погрешности определения (вычисления) площади (P ± ΔP), м2		465 ± 8	
3.	Формула, примененная для расчета предельной допустимой погрешности определения площади земельного участка, с подставленными значениями и итоговые (вычисленные) значения (ΔP), м2		ΔP=3.5*Mt*√P=3.5*0,1*√465=8	
4.	Площадь земельного участка согласно сведениям Единого государственного реестра недвижимости (Ркад), м2		465	
5.	Оценка расхождения P и Ркад (P - Ркад), м2		-	
6.	Предельные минимальный и максимальный размеры земельного участка (Рмин и Рмакс), м2		- -	
7.	Кадастровый номер или иной государственный учетный номер (инвентарный) объекта недвижимости, расположенного на земельном участке		86:17:0011504:561	
8.	Вид (виды) разрешенного использования		для ведения садоводства и огородничества	
8.1.	Дополнительные сведения об использовании земельного участка		-	
9.	Сведения о земельных участках (землях общего пользования, территории общего пользования), посредством которых обеспечивается доступ		земли общего пользования	
10.	Иные сведения		-	
4. Пояснения к сведениям об уточняемом земельном участке с кадастровым номером 86:17:0011504:112 :				
1.	-			

Сведения об уточняемых земельных участках, необходимые для исправления реестровых ошибок в сведениях о местоположении их границ

1. Сведения о характерных точках границ уточняемого земельного участка с кадастровым номером 86:17:0011504:114 :

Система координат МСК-86, зона 3

Зона №3

Обозначение характерных точек границ	Координаты, м				Метод определения координат	Формулы, примененные для расчета средней квадратической погрешности определения координат характерных точек границ (Mt), с подставленными в такие формулы значениями и итоговые (вычисленные) значения Mt, м	Описание закрепле ния точки
	содержатся в Едином государственном реестре недвижимости		определены в результате выполнения комплексных кадастровых работ				
	X	Y	X	Y			
1	2	3	4	5	6	7	8
342	1095511.66	3624324.38	1095499.13	3624322.91	Метод спутниковых геодезических измерений (определений)	$Mt = \sqrt{(m_0^2 + m_1^2)}=0.1$	-
354	1095499.46	3624322.44	1095487.06	3624320.45	Метод спутниковых геодезических измерений (определений)	$Mt = \sqrt{(m_0^2 + m_1^2)}=0.1$	-
355	1095486.64	3624319.96	1095491.01	3624300.15	Метод спутниковых геодезических измерений (определений)	$Mt = \sqrt{(m_0^2 + m_1^2)}=0.1$	-
356	1095491.08	3624299.32	1095505.30	3624302.17	Метод спутниковых геодезических измерений (определений)	$Mt = \sqrt{(m_0^2 + m_1^2)}=0.1$	-
357	1095505.62	3624301.44	1095516.73	3624303.72	Метод спутниковых геодезических измерений (определений)	$Mt = \sqrt{(m_0^2 + m_1^2)}=0.1$	-
344	1095516.60	3624302.84	1095514.06	3624315.46	Метод спутниковых геодезических измерений (определений)	$Mt = \sqrt{(m_0^2 + m_1^2)}=0.1$	-
343	1095514.06	3624315.46	1095511.75	3624325.11	Метод спутниковых геодезических измерений (определений)	$Mt = \sqrt{(m_0^2 + m_1^2)}=0.1$	-
342	1095511.66	3624324.38	1095499.13	3624322.91	Метод спутниковых геодезических измерений (определений)	$Mt = \sqrt{(m_0^2 + m_1^2)}=0.1$	-

2. Сведения о частях границ уточняемого земельного участка с кадастровым номером 86:17:0011504:114 :				
Обозначение части границ		Горизонтальное проложение (S), м	Описание прохождения части границ	Сведения о согласовании местоположения границ (согласовано/спорное)
от т.	до т.			
1	2	3	4	5
342	354	12.32	-	-
354	355	20.68	-	-
355	356	14.43	-	-
356	357	11.53	-	-
357	344	12.04	-	-
344	343	9.92	-	-
343	342	12.81	-	-
3. Сведения о характеристиках уточняемого земельного участка с кадастровым номером 86:17:0011504:114 :				
№ п/п	Наименование характеристики		Значение характеристики	
1	2		3	
1.	Адрес земельного участка		-	
1.1.	Сведения о местоположении земельного участка (при отсутствии адреса) в структурированном в соответствии с федеральной информационной адресной системой виде		Российская Федерация, Ханты-Мансийский автономный округ - Югра, город Когалым, садовое некоммерческое товарищество СОНТ Трассовик, участок 25	
1.2.	Дополнительные сведения о местоположении земельного участка		-	
2.	Площадь земельного участка ± величина погрешности определения (вычисления) площади ($P \pm \Delta P$), м2		546 ± 8	
3.	Формула, примененная для расчета предельной допустимой погрешности определения площади земельного участка, с подставленными значениями и итоговые (вычисленные) значения (ΔP), м2		$\Delta P = 3.5 * M_t * \sqrt{P} = 3.5 * 0,1 * \sqrt{546} = 8$	
4.	Площадь земельного участка согласно сведениям Единого государственного реестра недвижимости (Ркад), м2		556	
5.	Оценка расхождения Р и Ркад ($P - P_{кад}$), м2		10	
6.	Предельные минимальный и максимальный размеры земельного участка ($P_{мин}$ и $P_{макс}$), м2		- -	
7.	Кадастровый номер или иной государственный учетный номер (инвентарный) объекта недвижимости, расположенного на земельном участке		-	
8.	Вид (виды) разрешенного использования		для ведения садоводства и огородничества	
8.1.	Дополнительные сведения об использовании земельного участка		-	
9.	Сведения о земельных участках (землях общего пользования, территории общего пользования), посредством которых обеспечивается доступ		земли общего пользования	
10.	Иные сведения		-	
4. Пояснения к сведениям об уточняемом земельном участке с кадастровым номером 86:17:0011504:114 :				
1.	-			

Сведения об уточняемых земельных участках, необходимые для исправления реестровых ошибок в сведениях о местоположении их границ

1. Сведения о характерных точках границ уточняемого земельного участка с кадастровым номером 86:17:0011504:115 :

Система координат МСК-86, зона 3

Зона №3

Обозначение характерных точек границ	Координаты, м				Метод определения координат	Формулы, примененные для расчета средней квадратической погрешности определения координат характерных точек границ (Mt), с подставленными в такие формулы значениями и итоговые (вычисленные) значения Mt, м	Описание закрепле ния точки
	содержатся в Едином государственном реестре недвижимости		определены в результате выполнения комплексных кадастровых работ				
	X	Y	X	Y			
1	2	3	4	5	6	7	8
355	1095486.64	3624319.96	1095499.13	3624322.91	Метод спутниковых геодезических измерений (определений)	$Mt = \sqrt{(m_0^2 + m_1^2)}=0.1$	-
354	1095499.46	3624322.44	1095511.75	3624325.11	Метод спутниковых геодезических измерений (определений)	$Mt = \sqrt{(m_0^2 + m_1^2)}=0.1$	-
342	1095511.66	3624324.38	1095506.12	3624350.14	Метод спутниковых геодезических измерений (определений)	$Mt = \sqrt{(m_0^2 + m_1^2)}=0.1$	-
345	1095506.12	3624350.14	1095505.94	3624350.48	Метод спутниковых геодезических измерений (определений)	$Mt = \sqrt{(m_0^2 + m_1^2)}=0.1$	-
358	1095505.94	3624350.48	1095480.30	3624347.28	Метод спутниковых геодезических измерений (определений)	$Mt = \sqrt{(m_0^2 + m_1^2)}=0.1$	-
359	1095480.30	3624347.28	1095485.63	3624320.89	Метод спутниковых геодезических измерений (определений)	$Mt = \sqrt{(m_0^2 + m_1^2)}=0.1$	-
354	-	-	1095487.06	3624320.45	Метод спутниковых геодезических измерений (определений)	$Mt = \sqrt{(m_0^2 + m_1^2)}=0.1$	-
355	1095486.64	3624319.96	1095499.13	3624322.91	Метод спутниковых геодезических измерений (определений)	$Mt = \sqrt{(m_0^2 + m_1^2)}=0.1$	-

2. Сведения о частях границ уточняемого земельного участка с кадастровым номером 86:17:0011504:115 :				
Обозначение части границ		Горизонтальное проложение (S), м	Описание прохождения части границ	Сведения о согласовании местоположения границ (согласовано/спорное)
от т.	до т.			
1	2	3	4	5
355	354	12.81	-	-
354	342	25.66	-	-
342	345	0.38	-	-
345	358	25.84	-	-
358	359	26.92	-	-
359	354	1.50	-	-
354	355	12.32	-	-
3. Сведения о характеристиках уточняемого земельного участка с кадастровым номером 86:17:0011504:115 :				
№ п/п	Наименование характеристики		Значение характеристики	
1	2		3	
1.	Адрес земельного участка		-	
1.1.	Сведения о местоположении земельного участка (при отсутствии адреса) в структурированном в соответствии с федеральной информационной адресной системой виде		Российская Федерация, Ханты-Мансийский автономный округ - Югра, город Когалым, садовое некоммерческое товарищество СОНТ Трассовик, участок 26	
1.2.	Дополнительные сведения о местоположении земельного участка		-	
2.	Площадь земельного участка ± величина погрешности определения (вычисления) площади ($P \pm \Delta P$), м ²		698 ± 9	
3.	Формула, примененная для расчета предельной допустимой погрешности определения площади земельного участка, с подставленными значениями и итоговые (вычисленные) значения (ΔP), м ²		$\Delta P = 3.5 * M * \sqrt{P} = 3.5 * 0,1 * \sqrt{698} = 9$	
4.	Площадь земельного участка согласно сведениям Единого государственного реестра недвижимости (Р _{кад}), м ²		698	
5.	Оценка расхождения Р и Р _{кад} (Р - Р _{кад}), м ²		-	
6.	Предельные минимальный и максимальный размеры земельного участка (Р _{мин} и Р _{макс}), м ²		- -	
7.	Кадастровый номер или иной государственный учетный номер (инвентарный) объекта недвижимости, расположенного на земельном участке		86:17:0011504:268	
8.	Вид (виды) разрешенного использования		для ведения садоводства и огородничества	
8.1.	Дополнительные сведения об использовании земельного участка		-	
9.	Сведения о земельных участках (землях общего пользования, территории общего пользования), посредством которых обеспечивается доступ		земли общего пользования	
10.	Иные сведения		-	
4. Пояснения к сведениям об уточняемом земельном участке с кадастровым номером 86:17:0011504:115 :				
1.	-			

Сведения об уточняемых земельных участках, необходимые для исправления реестровых ошибок в сведениях о местоположении их границ

**1. Сведения о характерных точках границ уточняемого земельного участка
с кадастровым номером 86:17:0011504:116 :**

Система координат МСК-86, зона 3

Зона №3

Обозначение характерных точек границ	Координаты, м				Метод определения координат	Формулы, примененные для расчета средней квадратической погрешности определения координат характерных точек границ (Mt), с подставленными в такие формулы значениями и итоговые (вычисленные) значения Mt, м	Описание закрепле ния точки
	содержатся в Едином государственном реестре недвижимости		определены в результате выполнения комплексных кадастровых работ				
	X	Y	X	Y			
1	2	3	4	5	6	7	8
32	1095503.36	3624357.42	1095503.36	3624357.42	Метод спутниковых геодезических измерений (определений)	$Mt = \sqrt{(m_0^2 + m_1^2)}=0.1$	-
36	1095499.32	3624377.36	1095499.32	3624377.36	Метод спутниковых геодезических измерений (определений)	$Mt = \sqrt{(m_0^2 + m_1^2)}=0.1$	-
360	1095491.50	3624375.60	1095491.50	3624375.60	Метод спутниковых геодезических измерений (определений)	$Mt = \sqrt{(m_0^2 + m_1^2)}=0.1$	-
361	1095487.00	3624374.90	1095487.00	3624374.90	Метод спутниковых геодезических измерений (определений)	$Mt = \sqrt{(m_0^2 + m_1^2)}=0.1$	-
362	1095472.70	3624372.90	1095472.51	3624373.58	Метод спутниковых геодезических измерений (определений)	$Mt = \sqrt{(m_0^2 + m_1^2)}=0.1$	-
363	1095472.24	3624372.68	1095472.62	3624372.74	Метод спутниковых геодезических измерений (определений)	$Mt = \sqrt{(m_0^2 + m_1^2)}=0.1$	-
364	1095477.32	3624352.70	1095477.42	3624353.51	Метод спутниковых геодезических измерений (определений)	$Mt = \sqrt{(m_0^2 + m_1^2)}=0.1$	-
365	1095503.54	3624356.52	1095503.54	3624356.52	Метод спутниковых геодезических измерений (определений)	$Mt = \sqrt{(m_0^2 + m_1^2)}=0.1$	-
32	1095503.36	3624357.42	1095503.36	3624357.42	Метод спутниковых геодезических измерений (определений)	$Mt = \sqrt{(m_0^2 + m_1^2)}=0.1$	-

2. Сведения о частях границ уточняемого земельного участка с кадастровым номером 86:17:0011504:116 :				
Обозначение части границ		Горизонтальное проложение (S), м	Описание прохождения части границ	Сведения о согласовании местоположения границ (согласовано/спорное)
от т.	до т.			
1	2	3	4	5
32	36	20.35	-	-
36	360	8.02	-	-
360	361	4.55	-	-
361	362	14.55	-	-
362	363	0.85	-	-
363	364	19.82	-	-
364	365	26.29	-	-
365	32	0.92	-	-
3. Сведения о характеристиках уточняемого земельного участка с кадастровым номером 86:17:0011504:116 :				
№ п/п	Наименование характеристики		Значение характеристики	
1	2		3	
1.	Адрес земельного участка		-	
1.1.	Сведения о местоположении земельного участка (при отсутствии адреса) в структурированном в соответствии с федеральной информационной адресной системой виде		Российская Федерация, Ханты-Мансийский автономный округ - Югра, город Когалым, садовое некоммерческое товарищество СОНТ Трассовик, участок 69	
1.2.	Дополнительные сведения о местоположении земельного участка		-	
2.	Площадь земельного участка ± величина погрешности определения (вычисления) площади (P ± ΔP), м2		547 ± 8	
3.	Формула, примененная для расчета предельной допустимой погрешности определения площади земельного участка, с подставленными значениями и итоговые (вычисленные) значения (ΔP), м2		ΔP=3.5*Mt*√P=3.5*0,1*√547=8	
4.	Площадь земельного участка согласно сведениям Единого государственного реестра недвижимости (Ркад), м2		559	
5.	Оценка расхождения Р и Ркад (Р - Ркад), м2		12	
6.	Предельные минимальный и максимальный размеры земельного участка (Рмин и Рмакс), м2		- -	
7.	Кадастровый номер или иной государственный учетный номер (инвентарный) объекта недвижимости, расположенного на земельном участке		86:17:0011504:270	
8.	Вид (виды) разрешенного использования		земельные участки, находящиеся в составе дачных, садоводческих и огороднических объединений	
8.1.	Дополнительные сведения об использовании земельного участка		-	
9.	Сведения о земельных участках (землях общего пользования, территории общего пользования), посредством которых обеспечивается доступ		земли общего пользования	
10.	Иные сведения		-	
4. Пояснения к сведениям об уточняемом земельном участке с кадастровым номером 86:17:0011504:116 :				
1.	-			

Сведения об уточняемых земельных участках, необходимые для исправления реестровых ошибок в сведениях о местоположении их границ

**1. Сведения о характерных точках границ уточняемого земельного участка
с кадастровым номером 86:17:0011504:120 :**

Система координат МСК-86, зона 3

Зона №3

Обозначение характерных точек границ	Координаты, м				Метод определения координат	Формулы, примененные для расчета средней квадратической погрешности определения координат характерных точек границ (Mt), с подставленными в такие формулы значениями и итоговые (вычисленные) значения Mt, м	Описание закрепле ния точки
	содержатся в Едином государственном реестре недвижимости		определены в результате выполнения комплексных кадастровых работ				
	X	Y	X	Y			
1	2	3	4	5	6	7	8
75	1095459.98	3624448.16	1095460.20	3624447.62	Метод спутниковых геодезических измерений (определений)	$Mt = \sqrt{(m_0^2 + m_1^2)}=0.1$	-
366	1095460.20	3624447.62	1095490.48	3624451.25	Метод спутниковых геодезических измерений (определений)	$Mt = \sqrt{(m_0^2 + m_1^2)}=0.1$	-
367	1095489.72	3624450.92	1095488.68	3624470.74	Метод спутниковых геодезических измерений (определений)	$Mt = \sqrt{(m_0^2 + m_1^2)}=0.1$	-
368	1095487.10	3624470.60	1095487.10	3624470.60	Метод спутниковых геодезических измерений (определений)	$Mt = \sqrt{(m_0^2 + m_1^2)}=0.1$	-
369	1095480.60	3624469.80	1095480.42	3624470.48	Метод спутниковых геодезических измерений (определений)	$Mt = \sqrt{(m_0^2 + m_1^2)}=0.1$	-
370	1095469.50	3624468.74	1095467.33	3624468.92	Метод спутниковых геодезических измерений (определений)	$Mt = \sqrt{(m_0^2 + m_1^2)}=0.1$	-
77	1095458.54	3624468.10	1095458.54	3624468.10	Метод спутниковых геодезических измерений (определений)	$Mt = \sqrt{(m_0^2 + m_1^2)}=0.1$	-
76	1095459.16	3624459.64	1095459.16	3624459.64	Метод спутниковых геодезических измерений (определений)	$Mt = \sqrt{(m_0^2 + m_1^2)}=0.1$	-
75	-	-	1095459.98	3624448.16	Метод спутниковых геодезических измерений (определений)	$Mt = \sqrt{(m_0^2 + m_1^2)}=0.1$	-

1. Сведения о характерных точках границ уточняемого земельного участка с кадастровым номером 86:17:0011504:120 :							
Система координат МСК-86, зона 3						Зона № 3	
Обозначение характерных точек границ	Координаты, м				Метод определения координат	Формулы, примененные для расчета средней квадратической погрешности определения координат характерных точек границ (Mt), с подставленными в такие формулы значениями и итоговые (вычисленные) значения Mt, м	Описание закрепле ния точки
	содержатся в Едином государственном реестре недвижимости		определены в результате выполнения комплексных кадастровых работ				
	X	Y	X	Y			
1	2	3	4	5	6	7	8
75	1095459.98	3624448.16	1095460.20	3624447.62	Метод спутниковых геодезических измерений (определений)	$Mt = \sqrt{(m_0^2 + m_1^2)}=0.1$	-
2. Сведения о частях границ уточняемого земельного участка с кадастровым номером 86:17:0011504:120 :							
Обозначение части границ		Горизонтальное проложение (S), м	Описание прохождения части границ	Сведения о согласовании местоположения границ (согласовано/спорное)			
от т.	до т.						
1	2	3	4	5			
75	366	30.50	-	-			
366	367	19.57	-	-			
367	368	1.59	-	-			
368	369	6.68	-	-			
369	370	13.18	-	-			
370	77	8.83	-	-			
77	76	8.48	-	-			
76	75	11.51	-	-			
75	75	0.58	-	-			
3. Сведения о характеристиках уточняемого земельного участка с кадастровым номером 86:17:0011504:120 :							
№ п/п	Наименование характеристики			Значение характеристики			
1	2			3			
1.	Адрес земельного участка			-			
1.1.	Сведения о местоположении земельного участка (при отсутствии адреса) в структурированном в соответствии с федеральной информационной адресной системой виде			Российская Федерация, Ханты-Мансийский автономный округ - Югра, город Когалым, садовое некоммерческое товарищество СОНТ Трассовик, участок 129			
1.2.	Дополнительные сведения о местоположении земельного участка			-			
2.	Площадь земельного участка ± величина погрешности определения (вычисления) площади (P ± ΔP), м2			616 ± 9			
3.	Формула, примененная для расчета предельной допустимой погрешности определения площади земельного участка, с подставленными значениями и итоговые (вычисленные) значения (ΔP), м2			$\Delta P=3.5*Mt*\sqrt{P}=3.5*0,1*\sqrt{616}=9$			
4.	Площадь земельного участка согласно сведениям Единого государственного реестра недвижимости (Ркад), м2			586			

3. Сведения о характеристиках уточняемого земельного участка с кадастровым номером 86:17:0011504:120 :		
№ п/п	Наименование характеристики	Значение характеристики
1	2	3
5.	Оценка расхождения Р и Ркад (Р - Ркад), м2	30
6.	Предельные минимальный и максимальный размеры земельного участка (Рмин и Рмакс), м2	- -
7.	Кадастровый номер или иной государственный учетный номер (инвентарный) объекта недвижимости, расположенного на земельном участке	-
8.	Вид (виды) разрешенного использования	для ведения садоводства и огородничества
8.1.	Дополнительные сведения об использовании земельного участка	-
9.	Сведения о земельных участках (землях общего пользования, территории общего пользования), посредством которых обеспечивается доступ	земли общего пользования
10.	Иные сведения	-
4. Пояснения к сведениям об уточняемом земельном участке с кадастровым номером 86:17:0011504:120 :		
1.	-	

Сведения об уточняемых земельных участках, необходимые для исправления реестровых ошибок в сведениях о местоположении их границ

**1. Сведения о характерных точках границ уточняемого земельного участка
с кадастровым номером 86:17:0011504:121 :**

Система координат МСК-86, зона 3

Зона №3

Обозначение характерных точек границ	Координаты, м				Метод определения координат	Формулы, примененные для расчета средней квадратической погрешности определения координат характерных точек границ (Mt), с подставленными в такие формулы значениями и итоговые (вычисленные) значения Mt, м	Описание закрепле ния точки
	содержатся в Едином государственном реестре недвижимости		определены в результате выполнения комплексных кадастровых работ				
	X	Y	X	Y			
1	2	3	4	5	6	7	8
77	1095458.54	3624468.10	1095467.33	3624468.92	Метод спутниковых геодезических измерений (определений)	$Mt = \sqrt{(m_0^2 + m_1^2)}=0.1$	-
370	1095469.50	3624468.74	1095480.42	3624470.48	Метод спутниковых геодезических измерений (определений)	$Mt = \sqrt{(m_0^2 + m_1^2)}=0.1$	-
369	1095480.60	3624469.80	1095487.10	3624470.60	Метод спутниковых геодезических измерений (определений)	$Mt = \sqrt{(m_0^2 + m_1^2)}=0.1$	-
368	1095487.10	3624470.60	1095484.94	3624480.22	Метод спутниковых геодезических измерений (определений)	$Mt = \sqrt{(m_0^2 + m_1^2)}=0.1$	-
371	1095484.94	3624480.22	1095483.70	3624485.84	Метод спутниковых геодезических измерений (определений)	$Mt = \sqrt{(m_0^2 + m_1^2)}=0.1$	-
372	1095483.70	3624485.84	1095481.54	3624495.46	Метод спутниковых геодезических измерений (определений)	$Mt = \sqrt{(m_0^2 + m_1^2)}=0.1$	-
373	1095481.54	3624495.46	1095481.30	3624496.16	Метод спутниковых геодезических измерений (определений)	$Mt = \sqrt{(m_0^2 + m_1^2)}=0.1$	-
374	1095471.16	3624494.56	1095470.96	3624494.80	Метод спутниковых геодезических измерений (определений)	$Mt = \sqrt{(m_0^2 + m_1^2)}=0.1$	-
375	1095466.28	3624493.98	1095466.00	3624494.26	Метод спутниковых геодезических измерений (определений)	$Mt = \sqrt{(m_0^2 + m_1^2)}=0.1$	-

1. Сведения о характерных точках границ уточняемого земельного участка с кадастровым номером 86:17:0011504:121 :							
Система координат МСК-86, зона 3						Зона №3	
Обозначение характерных точек границ	Координаты, м				Метод определения координат	Формулы, примененные для расчета средней квадратической погрешности определения координат характерных точек границ (Mt), с подставленными в такие формулы значениями и итоговые (вычисленные) значения Mt, м	Описание закрепле ния точки
	содержатся в Едином государственном реестре недвижимости		определены в результате выполнения комплексных кадастровых работ				
	X	Y	X	Y			
1	2	3	4	5	6	7	8
376	1095454.18	3624492.32	1095454.30	3624493.12	Метод спутниковых геодезических измерений (определений)	$Mt = \sqrt{(m_0^2 + m_1^2)}=0.1$	-
78	1095457.08	3624467.98	1095454.18	3624492.32	Метод спутниковых геодезических измерений (определений)	$Mt = \sqrt{(m_0^2 + m_1^2)}=0.1$	-
78	-	-	1095457.08	3624467.98	Метод спутниковых геодезических измерений (определений)	$Mt = \sqrt{(m_0^2 + m_1^2)}=0.1$	-
77	-	-	1095458.54	3624468.10	Метод спутниковых геодезических измерений (определений)	$Mt = \sqrt{(m_0^2 + m_1^2)}=0.1$	-
77	1095458.54	3624468.10	1095467.33	3624468.92	Метод спутниковых геодезических измерений (определений)	$Mt = \sqrt{(m_0^2 + m_1^2)}=0.1$	-
2. Сведения о частях границ уточняемого земельного участка с кадастровым номером 86:17:0011504:121 :							
Обозначение части границ		Горизонтальное проложение (S), м	Описание прохождения части границ	Сведения о согласовании местоположения границ (согласовано/спорное)			
от т.	до т.						
1	2	3	4	5			
77	370	13.18	-	-			
370	369	6.68	-	-			
369	368	9.86	-	-			
368	371	5.76	-	-			
371	372	9.86	-	-			
372	373	0.74	-	-			
373	374	10.43	-	-			
374	375	4.99	-	-			
375	376	11.76	-	-			
376	78	0.81	-	-			
78	78	24.51	-	-			

2. Сведения о частях границ уточняемого земельного участка с кадастровым номером 86:17:0011504:121 :				
Обозначение части границ		Горизонтальное проложение (S), м	Описание прохождения части границ	Сведения о согласовании местоположения границ (согласовано/спорное)
от т.	до т.			
1	2	3	4	5
78	77	1.46	-	-
77	77	8.83	-	-
3. Сведения о характеристиках уточняемого земельного участка с кадастровым номером 86:17:0011504:121 :				
№ п/п	Наименование характеристики		Значение характеристики	
1	2		3	
1.	Адрес земельного участка		-	
1.1.	Сведения о местоположении земельного участка (при отсутствии адреса) в структурированном в соответствии с федеральной информационной адресной системой виде		Российская Федерация, Ханты-Мансийский автономный округ - Югра, город Когалым, садовое некоммерческое товарищество СОНТ Трассовик, участок 130	
1.2.	Дополнительные сведения о местоположении земельного участка		-	
2.	Площадь земельного участка ± величина погрешности определения (вычисления) площади ($P \pm \Delta P$), м2		731 ± 9	
3.	Формула, примененная для расчета предельной допустимой погрешности определения площади земельного участка, с подставленными значениями и итоговые (вычисленные) значения (ΔP), м2		$\Delta P = 3.5 * M_t * \sqrt{P} = 3.5 * 0,1 * \sqrt{731} = 9$	
4.	Площадь земельного участка согласно сведениям Единого государственного реестра недвижимости (Ркад), м2		728	
5.	Оценка расхождения Р и Ркад ($P - P_{кад}$), м2		3	
6.	Предельные минимальный и максимальный размеры земельного участка ($R_{мин}$ и $R_{макс}$), м2		- -	
7.	Кадастровый номер или иной государственный учетный номер (инвентарный) объекта недвижимости, расположенного на земельном участке		86:17:0011504:543 86:17:0011504:545	
8.	Вид (виды) разрешенного использования		для ведения садоводства и огородничества	
8.1.	Дополнительные сведения об использовании земельного участка		-	
9.	Сведения о земельных участках (землях общего пользования, территории общего пользования), посредством которых обеспечивается доступ		земли общего пользования	
10.	Иные сведения		-	
4. Пояснения к сведениям об уточняемом земельном участке с кадастровым номером 86:17:0011504:121 :				
1.	-			

Сведения об уточняемых земельных участках, необходимые для исправления реестровых ошибок в сведениях о местоположении их границ

**1. Сведения о характерных точках границ уточняемого земельного участка
с кадастровым номером 86:17:0011504:122 :**

Система координат МСК-86, зона 3

Зона №3

Обозначение характерных точек границ	Координаты, м				Метод определения координат	Формулы, примененные для расчета средней квадратической погрешности определения координат характерных точек границ (Mt), с подставленными в такие формулы значениями и итоговые (вычисленные) значения Mt, м	Описание закрепле ния точки
	содержатся в Едином государственном реестре недвижимости		определены в результате выполнения комплексных кадастровых работ				
	X	Y	X	Y			
1	2	3	4	5	6	7	8
356	1095491.08	3624299.32	1095491.01	3624300.15	Метод спутниковых геодезических измерений (определений)	$Mt = \sqrt{(m_0^2 + m_1^2)}=0.1$	-
355	1095486.64	3624319.96	1095487.06	3624320.45	Метод спутниковых геодезических измерений (определений)	$Mt = \sqrt{(m_0^2 + m_1^2)}=0.1$	-
104	1095453.80	3624317.14	1095485.63	3624320.89	Метод спутниковых геодезических измерений (определений)	$Mt = \sqrt{(m_0^2 + m_1^2)}=0.1$	-
377	1095456.42	3624305.22	1095454.21	3624315.19	Метод спутниковых геодезических измерений (определений)	$Mt = \sqrt{(m_0^2 + m_1^2)}=0.1$	-
378	1095456.50	3624303.20	1095456.00	3624307.38	Метод спутниковых геодезических измерений (определений)	$Mt = \sqrt{(m_0^2 + m_1^2)}=0.1$	-
379	1095458.02	3624295.28	1095456.11	3624305.82	Метод спутниковых геодезических измерений (определений)	$Mt = \sqrt{(m_0^2 + m_1^2)}=0.1$	-
н354У	-	-	1095457.51	3624297.38	Метод спутниковых геодезических измерений (определений)	$Mt = \sqrt{(m_0^2 + m_1^2)}=0.1$	-
н355У	-	-	1095457.78	3624296.32	Метод спутниковых геодезических измерений (определений)	$Mt = \sqrt{(m_0^2 + m_1^2)}=0.1$	-
356	1095491.08	3624299.32	1095491.01	3624300.15	Метод спутниковых геодезических измерений (определений)	$Mt = \sqrt{(m_0^2 + m_1^2)}=0.1$	-

2. Сведения о частях границ уточняемого земельного участка с кадастровым номером 86:17:0011504:122 :				
Обозначение части границ		Горизонтальное проложение (S), м	Описание прохождения части границ	Сведения о согласовании местоположения границ (согласовано/спорное)
от т.	до т.			
1	2	3	4	5
356	355	20.68	-	-
355	104	1.50	-	-
104	377	31.93	-	-
377	378	8.01	-	-
378	379	1.56	-	-
379	н354У	8.56	-	-
н354У	н355У	1.09	-	-
н355У	356	33.45	-	-
3. Сведения о характеристиках уточняемого земельного участка с кадастровым номером 86:17:0011504:122 :				
№ п/п	Наименование характеристики		Значение характеристики	
1	2		3	
1.	Адрес земельного участка		-	
1.1.	Сведения о местоположении земельного участка (при отсутствии адреса) в структурированном в соответствии с федеральной информационной адресной системой виде		Российская Федерация, Ханты-Мансийский автономный округ - Югра, город Когалым, садовое некоммерческое товарищество СОНТ Трассовик, участок 27	
1.2.	Дополнительные сведения о местоположении земельного участка		-	
2.	Площадь земельного участка ± величина погрешности определения (вычисления) площади (P ± ΔP), м2		673 ± 9	
3.	Формула, примененная для расчета предельной допустимой погрешности определения площади земельного участка, с подставленными значениями и итоговые (вычисленные) значения (ΔP), м2		ΔP=3.5*Mt*√P=3.5*0,1*√673=9	
4.	Площадь земельного участка согласно сведениям Единого государственного реестра недвижимости (Ркад), м2		713	
5.	Оценка расхождения Р и Ркад (Р - Ркад), м2		40	
6.	Предельные минимальный и максимальный размеры земельного участка (Рмин и Рмакс), м2		- -	
7.	Кадастровый номер или иной государственный учетный номер (инвентарный) объекта недвижимости, расположенного на земельном участке		86:17:0011504:257	
8.	Вид (виды) разрешенного использования		Земли дачных и садоводческих объединений граждан	
8.1.	Дополнительные сведения об использовании земельного участка		-	
9.	Сведения о земельных участках (землях общего пользования, территории общего пользования), посредством которых обеспечивается доступ		земли общего пользования	
10.	Иные сведения		-	
4. Пояснения к сведениям об уточняемом земельном участке с кадастровым номером 86:17:0011504:122 :				
1.	-			

Сведения об уточняемых земельных участках, необходимые для исправления реестровых ошибок в сведениях о местоположении их границ

**1. Сведения о характерных точках границ уточняемого земельного участка
с кадастровым номером 86:17:0011504:123 :**

Система координат МСК-86, зона 3

Зона №3

Обозначение характерных точек границ	Координаты, м				Метод определения координат	Формулы, примененные для расчета средней квадратической погрешности определения координат характерных точек границ (Mt), с подставленными в такие формулы значениями и итоговые (вычисленные) значения Mt, м	Описание закрепле ния точки
	содержатся в Едином государственном реестре недвижимости		определены в результате выполнения комплексных кадастровых работ				
	X	Y	X	Y			
1	2	3	4	5	6	7	8
104	1095453.80	3624317.14	1095485.63	3624320.89	Метод спутниковых геодезических измерений (определений)	$Mt = \sqrt{(m_0^2 + m_1^2)}=0.1$	-
355	1095486.64	3624319.96	1095480.30	3624347.28	Метод спутниковых геодезических измерений (определений)	$Mt = \sqrt{(m_0^2 + m_1^2)}=0.1$	-
359	1095480.30	3624347.28	1095476.65	3624346.58	Метод спутниковых геодезических измерений (определений)	$Mt = \sqrt{(m_0^2 + m_1^2)}=0.1$	-
105	1095448.82	3624342.98	1095474.34	3624347.04	Метод спутниковых геодезических измерений (определений)	$Mt = \sqrt{(m_0^2 + m_1^2)}=0.1$	-
104	-	-	1095448.77	3624343.68	Метод спутниковых геодезических измерений (определений)	$Mt = \sqrt{(m_0^2 + m_1^2)}=0.1$	-
103	-	-	1095453.49	3624317.78	Метод спутниковых геодезических измерений (определений)	$Mt = \sqrt{(m_0^2 + m_1^2)}=0.1$	-
377	-	-	1095454.21	3624315.19	Метод спутниковых геодезических измерений (определений)	$Mt = \sqrt{(m_0^2 + m_1^2)}=0.1$	-
104	1095453.80	3624317.14	1095485.63	3624320.89	Метод спутниковых геодезических измерений (определений)	$Mt = \sqrt{(m_0^2 + m_1^2)}=0.1$	-

2. Сведения о частях границ уточняемого земельного участка с кадастровым номером 86:17:0011504:123 :				
Обозначение части границ		Горизонтальное проложение (S), м	Описание прохождения части границ	Сведения о согласовании местоположения границ (согласовано/спорное)
от т.	до т.			
1	2	3	4	5
104	355	26.92	-	-
355	359	3.72	-	-
359	105	2.36	-	-
105	104	25.79	-	-
104	103	26.33	-	-
103	377	2.69	-	-
377	104	31.93	-	-
3. Сведения о характеристиках уточняемого земельного участка с кадастровым номером 86:17:0011504:123 :				
№ п/п	Наименование характеристики		Значение характеристики	
1	2		3	
1.	Адрес земельного участка		-	
1.1.	Сведения о местоположении земельного участка (при отсутствии адреса) в структурированном в соответствии с федеральной информационной адресной системой виде		Российская Федерация, Ханты-Мансийский автономный округ - Югра, город Когалым, садовое некоммерческое товарищество СОНТ Трассовик, участок 28	
1.2.	Дополнительные сведения о местоположении земельного участка		-	
2.	Площадь земельного участка ± величина погрешности определения (вычисления) площади (Р ± ΔР), м2		897 ± 10	
3.	Формула, примененная для расчета предельной допустимой погрешности определения площади земельного участка, с подставленными значениями и итоговые (вычисленные) значения (ΔР), м2		ΔР=3.5*Мт*√Р=3.5*0,1*√897=10	
4.	Площадь земельного участка согласно сведениям Единого государственного реестра недвижимости (Ркад), м2		875	
5.	Оценка расхождения Р и Ркад (Р - Ркад), м2		22	
6.	Предельные минимальный и максимальный размеры земельного участка (Рмин и Рмакс), м2		- -	
7.	Кадастровый номер или иной государственный учетный номер (инвентарный) объекта недвижимости, расположенного на земельном участке		86:17:0011504:264	
8.	Вид (виды) разрешенного использования		Для ведения садоводства и огородничества	
8.1.	Дополнительные сведения об использовании земельного участка		-	
9.	Сведения о земельных участках (землях общего пользования, территории общего пользования), посредством которых обеспечивается доступ		земли общего пользования	
10.	Иные сведения		-	
4. Пояснения к сведениям об уточняемом земельном участке с кадастровым номером 86:17:0011504:123 :				
1.	-			

Сведения об уточняемых земельных участках, необходимые для исправления реестровых ошибок в сведениях о местоположении их границ

1. Сведения о характерных точках границ уточняемого земельного участка с кадастровым номером 86:17:0011504:124 :

Система координат МСК-86, зона 3

Зона №3

Обозначение характерных точек границ	Координаты, м				Метод определения координат	Формулы, примененные для расчета средней квадратической погрешности определения координат характерных точек границ (Mt), с подставленными в такие формулы значениями и итоговые (вычисленные) значения Mt, м	Описание закрепле ния точки
	содержатся в Едином государственном реестре недвижимости		определены в результате выполнения комплексных кадастровых работ				
	X	Y	X	Y			
1	2	3	4	5	6	7	8
364	1095477.32	3624352.70	1095477.42	3624353.51	Метод спутниковых геодезических измерений (определений)	$Mt = \sqrt{(m_0^2 + m_1^2)}=0.1$	-
363	1095472.24	3624372.68	1095472.62	3624372.74	Метод спутниковых геодезических измерений (определений)	$Mt = \sqrt{(m_0^2 + m_1^2)}=0.1$	-
380	1095442.80	3624368.30	1095472.51	3624373.58	Метод спутниковых геодезических измерений (определений)	$Mt = \sqrt{(m_0^2 + m_1^2)}=0.1$	-
381	1095447.26	3624349.30	1095470.95	3624373.37	Метод спутниковых геодезических измерений (определений)	$Mt = \sqrt{(m_0^2 + m_1^2)}=0.1$	-
н356У	-	-	1095442.72	3624369.02	Метод спутниковых геодезических измерений (определений)	$Mt = \sqrt{(m_0^2 + m_1^2)}=0.1$	-
381	-	-	1095447.26	3624349.30	Метод спутниковых геодезических измерений (определений)	$Mt = \sqrt{(m_0^2 + m_1^2)}=0.1$	-
364	1095477.32	3624352.70	1095477.42	3624353.51	Метод спутниковых геодезических измерений (определений)	$Mt = \sqrt{(m_0^2 + m_1^2)}=0.1$	-

2. Сведения о частях границ уточняемого земельного участка с кадастровым номером 86:17:0011504:124 :

Обозначение части границ		Горизонтальное проложение (S), м	Описание прохождения части границ	Сведения о согласовании местоположения границ (согласовано/спорное)
от т.	до т.			
1	2	3	4	5
364	363	19.82	-	-
363	380	0.85	-	-

2. Сведения о частях границ уточняемого земельного участка с кадастровым номером 86:17:0011504:124 :				
Обозначение части границ		Горизонтальное проложение (S), м	Описание прохождения части границ	Сведения о согласовании местоположения границ (согласовано/спорное)
от т.	до т.			
1	2	3	4	5
380	381	1.57	-	-
381	н356У	28.56	-	-
н356У	381	20.24	-	-
381	364	30.45	-	-
3. Сведения о характеристиках уточняемого земельного участка с кадастровым номером 86:17:0011504:124 :				
№ п/п	Наименование характеристики		Значение характеристики	
1	2		3	
1.	Адрес земельного участка		-	
1.1.	Сведения о местоположении земельного участка (при отсутствии адреса) в структурированном в соответствии с федеральной информационной адресной системой виде		Российская Федерация, Ханты-Мансийский автономный округ - Югра, город Когалым, садовое некоммерческое товарищество СОНТ Трассовик, участок 71	
1.2.	Дополнительные сведения о местоположении земельного участка		-	
2.	Площадь земельного участка ± величина погрешности определения (вычисления) площади ($P \pm \Delta P$), м ²		617 ± 9	
3.	Формула, примененная для расчета предельной допустимой погрешности определения площади земельного участка, с подставленными значениями и итоговые (вычисленные) значения (ΔP), м ²		$\Delta P = 3.5 * M_t * \sqrt{P} = 3.5 * 0,1 * \sqrt{617} = 9$	
4.	Площадь земельного участка согласно сведениям Единого государственного реестра недвижимости (Р _{кад}), м ²		598	
5.	Оценка расхождения Р и Р _{кад} ($P - P_{кад}$), м ²		19	
6.	Предельные минимальный и максимальный размеры земельного участка (Р _{мин} и Р _{макс}), м ²		- -	
7.	Кадастровый номер или иной государственный учетный номер (инвентарный) объекта недвижимости, расположенного на земельном участке		-	
8.	Вид (виды) разрешенного использования		Для садоводства и огородничества	
8.1.	Дополнительные сведения об использовании земельного участка		-	
9.	Сведения о земельных участках (землях общего пользования, территории общего пользования), посредством которых обеспечивается доступ		земли общего пользования	
10.	Иные сведения		-	
4. Пояснения к сведениям об уточняемом земельном участке с кадастровым номером 86:17:0011504:124 :				
1.	-			

Сведения об уточняемых земельных участках, необходимые для исправления реестровых ошибок в сведениях о местоположении их границ

1. Сведения о характерных точках границ уточняемого земельного участка с кадастровым номером 86:17:0011504:125 :

Система координат МСК-86, зона 3

Зона №3

Обозначение характерных точек границ	Координаты, м				Метод определения координат	Формулы, примененные для расчета средней квадратической погрешности определения координат характерных точек границ (Mt), с подставленными в такие формулы значениями и итоговые (вычисленные) значения Mt, м	Описание закрепле ния точки
	содержатся в Едином государственном реестре недвижимости		определены в результате выполнения комплексных кадастровых работ				
	X	Y	X	Y			
1	2	3	4	5	6	7	8
382	1095468.30	3624392.30	1095463.55	3624391.64	Метод спутниковых геодезических измерений (определений)	$Mt = \sqrt{(m_0^2 + m_1^2)}=0.1$	-
383	1095438.60	3624388.00	1095460.96	3624391.97	Метод спутниковых геодезических измерений (определений)	$Mt = \sqrt{(m_0^2 + m_1^2)}=0.1$	-
380	1095442.80	3624368.30	1095438.50	3624388.83	Метод спутниковых геодезических измерений (определений)	$Mt = \sqrt{(m_0^2 + m_1^2)}=0.1$	-
363	1095472.24	3624372.68	1095442.72	3624369.02	Метод спутниковых геодезических измерений (определений)	$Mt = \sqrt{(m_0^2 + m_1^2)}=0.1$	-
362	1095472.70	3624372.90	1095470.95	3624373.37	Метод спутниковых геодезических измерений (определений)	$Mt = \sqrt{(m_0^2 + m_1^2)}=0.1$	-
362	-	-	1095472.51	3624373.58	Метод спутниковых геодезических измерений (определений)	$Mt = \sqrt{(m_0^2 + m_1^2)}=0.1$	-
382	-	-	1095468.30	3624392.30	Метод спутниковых геодезических измерений (определений)	$Mt = \sqrt{(m_0^2 + m_1^2)}=0.1$	-
382	1095468.30	3624392.30	1095463.55	3624391.64	Метод спутниковых геодезических измерений (определений)	$Mt = \sqrt{(m_0^2 + m_1^2)}=0.1$	-

2. Сведения о частях границ уточняемого земельного участка с кадастровым номером 86:17:0011504:125 :				
Обозначение части границ		Горизонтальное проложение (S), м	Описание прохождения части границ	Сведения о согласовании местоположения границ (согласовано/спорное)
от т.	до т.			
1	2	3	4	5
382	383	2.61	-	-
383	380	22.68	-	-
380	363	20.25	-	-
363	362	28.56	-	-
362	362	1.57	-	-
362	382	19.19	-	-
382	382	4.80	-	-
3. Сведения о характеристиках уточняемого земельного участка с кадастровым номером 86:17:0011504:125 :				
№ п/п	Наименование характеристики		Значение характеристики	
1	2		3	
1.	Адрес земельного участка		-	
1.1.	Сведения о местоположении земельного участка (при отсутствии адреса) в структурированном в соответствии с федеральной информационной адресной системой виде		Российская Федерация, Ханты-Мансийский автономный округ - Югра, город Когалым, садовое некоммерческое товарищество СОНТ Трассовик, участок 72	
1.2.	Дополнительные сведения о местоположении земельного участка		-	
2.	Площадь земельного участка ± величина погрешности определения (вычисления) площади (P ± ΔP), м2		597 ± 9	
3.	Формула, примененная для расчета предельной допустимой погрешности определения площади земельного участка, с подставленными значениями и итоговые (вычисленные) значения (ΔP), м2		ΔP=3.5*Mt*√P=3.5*0,1*√597=9	
4.	Площадь земельного участка согласно сведениям Единого государственного реестра недвижимости (Ркад), м2		603	
5.	Оценка расхождения Р и Ркад (Р - Ркад), м2		6	
6.	Предельные минимальный и максимальный размеры земельного участка (Рмин и Рмакс), м2		- -	
7.	Кадастровый номер или иной государственный учетный номер (инвентарный) объекта недвижимости, расположенного на земельном участке		-	
8.	Вид (виды) разрешенного использования		садоводство и огородничество	
8.1.	Дополнительные сведения об использовании земельного участка		-	
9.	Сведения о земельных участках (землях общего пользования, территории общего пользования), посредством которых обеспечивается доступ		земли общего пользования	
10.	Иные сведения		-	
4. Пояснения к сведениям об уточняемом земельном участке с кадастровым номером 86:17:0011504:125 :				
1.	-			

Сведения об уточняемых земельных участках, необходимые для исправления реестровых ошибок в сведениях о местоположении их границ

1. Сведения о характерных точках границ уточняемого земельного участка с кадастровым номером 86:17:0011504:126 :

Система координат МСК-86, зона 3

Зона №3

Обозначение характерных точек границ	Координаты, м				Метод определения координат	Формулы, примененные для расчета средней квадратической погрешности определения координат характерных точек границ (Mt), с подставленными в такие формулы значениями и итоговые (вычисленные) значения Mt, м	Описание закрепле ния точки
	содержатся в Едином государственном реестре недвижимости		определены в результате выполнения комплексных кадастровых работ				
	X	Y	X	Y			
1	2	3	4	5	6	7	8
384	1095467.18	3624397.72	1095467.18	3624397.72	Метод спутниковых геодезических измерений (определений)	$Mt = \sqrt{(m_0^2 + m_1^2)}=0.1$	-
385	1095466.52	3624400.84	1095466.52	3624400.84	Метод спутниковых геодезических измерений (определений)	$Mt = \sqrt{(m_0^2 + m_1^2)}=0.1$	-
386	1095464.12	3624414.90	1095464.12	3624414.90	Метод спутниковых геодезических измерений (определений)	$Mt = \sqrt{(m_0^2 + m_1^2)}=0.1$	-
387	1095463.64	3624418.44	1095463.64	3624418.44	Метод спутниковых геодезических измерений (определений)	$Mt = \sqrt{(m_0^2 + m_1^2)}=0.1$	-
388	1095463.10	3624422.36	1095463.10	3624422.36	Метод спутниковых геодезических измерений (определений)	$Mt = \sqrt{(m_0^2 + m_1^2)}=0.1$	-
389	1095432.82	3624417.56	1095432.82	3624417.56	Метод спутниковых геодезических измерений (определений)	$Mt = \sqrt{(m_0^2 + m_1^2)}=0.1$	-
390	1095436.68	3624396.72	1095436.68	3624396.72	Метод спутниковых геодезических измерений (определений)	$Mt = \sqrt{(m_0^2 + m_1^2)}=0.1$	-
391	1095437.24	3624393.78	1095437.24	3624393.78	Метод спутниковых геодезических измерений (определений)	$Mt = \sqrt{(m_0^2 + m_1^2)}=0.1$	-
384	1095467.18	3624397.72	1095467.18	3624397.72	Метод спутниковых геодезических измерений (определений)	$Mt = \sqrt{(m_0^2 + m_1^2)}=0.1$	-

2. Сведения о частях границ уточняемого земельного участка с кадастровым номером 86:17:0011504:126 :				
Обозначение части границ		Горизонтальное проложение (S), м	Описание прохождения части границ	Сведения о согласовании местоположения границ (согласовано/спорное)
от т.	до т.			
1	2	3	4	5
384	385	3.19	-	-
385	386	14.26	-	-
386	387	3.57	-	-
387	388	3.96	-	-
388	389	30.66	-	-
389	390	21.19	-	-
390	391	2.99	-	-
391	384	30.20	-	-
3. Сведения о характеристиках уточняемого земельного участка с кадастровым номером 86:17:0011504:126 :				
№ п/п	Наименование характеристики		Значение характеристики	
1	2		3	
1.	Адрес земельного участка		-	
1.1.	Сведения о местоположении земельного участка (при отсутствии адреса) в структурированном в соответствии с федеральной информационной адресной системой виде		Российская Федерация, Ханты-Мансийский автономный округ - Югра, город Когалым, садовое некоммерческое товарищество СОНТ Трассовик, участок 105	
1.2.	Дополнительные сведения о местоположении земельного участка		-	
2.	Площадь земельного участка ± величина погрешности определения (вычисления) площади (P ± ΔP), м2		744 ± 10	
3.	Формула, примененная для расчета предельной допустимой погрешности определения площади земельного участка, с подставленными значениями и итоговые (вычисленные) значения (ΔP), м2		ΔP=3.5*Mt*√P=3.5*0,1*√744=10	
4.	Площадь земельного участка согласно сведениям Единого государственного реестра недвижимости (Ркад), м2		744	
5.	Оценка расхождения Р и Ркад (Р - Ркад), м2		-	
6.	Предельные минимальный и максимальный размеры земельного участка (Рмин и Рмакс), м2		- -	
7.	Кадастровый номер или иной государственный учетный номер (инвентарный) объекта недвижимости, расположенного на земельном участке		86:17:0011504:330	
8.	Вид (виды) разрешенного использования		для садоводства и огородничества	
8.1.	Дополнительные сведения об использовании земельного участка		-	
9.	Сведения о земельных участках (землях общего пользования, территории общего пользования), посредством которых обеспечивается доступ		земли общего пользования	
10.	Иные сведения		-	
4. Пояснения к сведениям об уточняемом земельном участке с кадастровым номером 86:17:0011504:126 :				
1.	-			

Сведения об уточняемых земельных участках, необходимые для исправления реестровых ошибок в сведениях о местоположении их границ

**1. Сведения о характерных точках границ уточняемого земельного участка
с кадастровым номером 86:17:0011504:127 :**

Система координат МСК-86, зона 3

Зона №3

Обозначение характерных точек границ	Координаты, м				Метод определения координат	Формулы, примененные для расчета средней квадратической погрешности определения координат характерных точек границ (Mt), с подставленными в такие формулы значениями и итоговые (вычисленные) значения Mt, м	Описание закрепле ния точки
	содержатся в Едином государственном реестре недвижимости		определены в результате выполнения комплексных кадастровых работ				
	X	Y	X	Y			
1	2	3	4	5	6	7	8
388	1095463.10	3624422.36	1095463.10	3624422.36	Метод спутниковых геодезических измерений (определений)	$Mt = \sqrt{(m_0^2 + m_1^2)}=0.1$	-
392	1095461.94	3624429.04	1095461.94	3624429.04	Метод спутниковых геодезических измерений (определений)	$Mt = \sqrt{(m_0^2 + m_1^2)}=0.1$	-
393	1095462.64	3624429.10	1095462.64	3624429.10	Метод спутниковых геодезических измерений (определений)	$Mt = \sqrt{(m_0^2 + m_1^2)}=0.1$	-
394	1095460.54	3624442.06	1095460.54	3624442.06	Метод спутниковых геодезических измерений (определений)	$Mt = \sqrt{(m_0^2 + m_1^2)}=0.1$	-
395	1095456.94	3624441.77	1095455.38	3624441.77	Метод спутниковых геодезических измерений (определений)	$Mt = \sqrt{(m_0^2 + m_1^2)}=0.1$	-
396	1095455.66	3624441.44	1095454.66	3624441.88	Метод спутниковых геодезических измерений (определений)	$Mt = \sqrt{(m_0^2 + m_1^2)}=0.1$	-
397	1095444.68	3624440.30	1095444.68	3624440.30	Метод спутниковых геодезических измерений (определений)	$Mt = \sqrt{(m_0^2 + m_1^2)}=0.1$	-
398	1095438.80	3624439.16	1095435.06	3624439.52	Метод спутниковых геодезических измерений (определений)	$Mt = \sqrt{(m_0^2 + m_1^2)}=0.1$	-
399	1095432.82	3624438.80	1095434.34	3624438.06	Метод спутниковых геодезических измерений (определений)	$Mt = \sqrt{(m_0^2 + m_1^2)}=0.1$	-

1. Сведения о характерных точках границ уточняемого земельного участка с кадастровым номером 86:17:0011504:127 :							
Система координат МСК-86, зона 3						Зона № 3	
Обозначение характерных точек границ	Координаты, м				Метод определения координат	Формулы, примененные для расчета средней квадратической погрешности определения координат характерных точек границ (Mt), с подставленными в такие формулы значениями и итоговые (вычисленные) значения Mt, м	Описание закрепле ния точки
	содержатся в Едином государственном реестре недвижимости		определены в результате выполнения комплексных кадастровых работ				
	X	Y	X	Y			
1	2	3	4	5	6	7	8
400	1095424.88	3624437.87	1095429.09	3624437.27	Метод спутниковых геодезических измерений (определений)	$Mt = \sqrt{(m_0^2 + m_1^2)}=0.1$	-
401	1095426.72	3624437.36	1095432.82	3624417.56	Метод спутниковых геодезических измерений (определений)	$Mt = \sqrt{(m_0^2 + m_1^2)}=0.1$	-
402	1095427.92	3624436.64	-	-	-	-	-
403	1095430.06	3624433.97	-	-	-	-	-
404	1095432.98	3624420.44	-	-	-	-	-
389	1095432.82	3624417.56	-	-	-	-	-
388	1095463.10	3624422.36	1095463.10	3624422.36	Метод спутниковых геодезических измерений (определений)	$Mt = \sqrt{(m_0^2 + m_1^2)}=0.1$	-
2. Сведения о частях границ уточняемого земельного участка с кадастровым номером 86:17:0011504:127 :							
Обозначение части границ		Горизонтальное проложение (S), м	Описание прохождения части границ	Сведения о согласовании местоположения границ (согласовано/спорное)			
от т.	до т.						
1	2	3	4	5			
388	392	6.78	-	-			
392	393	0.70	-	-			
393	394	13.13	-	-			
394	395	5.17	-	-			
395	396	0.73	-	-			
396	397	10.10	-	-			
397	398	9.65	-	-			
398	399	1.63	-	-			
399	400	5.31	-	-			
400	401	20.06	-	-			
401	388	30.66	-	-			

3. Сведения о характеристиках уточняемого земельного участка с кадастровым номером 86:17:0011504:127 :		
№ п/п	Наименование характеристики	Значение характеристики
1	2	3
1.	Адрес земельного участка	-
1.1.	Сведения о местоположении земельного участка (при отсутствии адреса) в структурированном в соответствии с федеральной информационной адресной системой виде	Российская Федерация, Ханты-Мансийский автономный округ - Югра, город Когалым, садовое некоммерческое товарищество СОНТ Трассовик, дом 106
1.2.	Дополнительные сведения о местоположении земельного участка	-
2.	Площадь земельного участка \pm величина погрешности определения (вычисления) площади ($P \pm \Delta P$), м2	644 ± 9
3.	Формула, примененная для расчета предельной допустимой погрешности определения площади земельного участка, с подставленными значениями и итоговые (вычисленные) значения (ΔP), м2	$\Delta P = 3.5 * M_t * \sqrt{P} = 3.5 * 0,1 * \sqrt{644} = 9$
4.	Площадь земельного участка согласно сведениям Единого государственного реестра недвижимости ($P_{\text{кад}}$), м2	638
5.	Оценка расхождения P и $P_{\text{кад}}$ ($P - P_{\text{кад}}$), м2	6
6.	Предельные минимальный и максимальный размеры земельного участка ($P_{\text{мин}}$ и $P_{\text{макс}}$), м2	- -
7.	Кадастровый номер или иной государственный учетный номер (инвентарный) объекта недвижимости, расположенного на земельном участке	-
8.	Вид (виды) разрешенного использования	Земли дачных и садоводческих объединений граждан
8.1.	Дополнительные сведения об использовании земельного участка	-
9.	Сведения о земельных участках (землях общего пользования, территории общего пользования), посредством которых обеспечивается доступ	земли общего пользования
10.	Иные сведения	-
4. Пояснения к сведениям об уточняемом земельном участке с кадастровым номером 86:17:0011504:127 :		
1.	-	

Сведения об уточняемых земельных участках, необходимые для исправления реестровых ошибок в сведениях о местоположении их границ

1. Сведения о характерных точках границ уточняемого земельного участка с кадастровым номером 86:17:0011504:128 :

Система координат МСК-86, зона 3

Зона №3

Обозначение характерных точек границ	Координаты, м				Метод определения координат	Формулы, примененные для расчета средней квадратической погрешности определения координат характерных точек границ (Mt), с подставленными в такие формулы значениями и итоговые (вычисленные) значения Mt, м	Описание закрепле ния точки
	содержатся в Едином государственном реестре недвижимости		определены в результате выполнения комплексных кадастровых работ				
	X	Y	X	Y			
1	2	3	4	5	6	7	8
78	1095457.08	3624467.98	1095457.08	3624467.98	Метод спутниковых геодезических измерений (определений)	$Mt = \sqrt{(m_0^2 + m_1^2)}=0.1$	-
376	1095454.18	3624492.32	1095454.18	3624492.32	Метод спутниковых геодезических измерений (определений)	$Mt = \sqrt{(m_0^2 + m_1^2)}=0.1$	-
405	1095445.02	3624491.32	1095454.30	3624493.12	Метод спутниковых геодезических измерений (определений)	$Mt = \sqrt{(m_0^2 + m_1^2)}=0.1$	-
406	1095421.92	3624488.62	1095421.92	3624488.62	Метод спутниковых геодезических измерений (определений)	$Mt = \sqrt{(m_0^2 + m_1^2)}=0.1$	-
80	1095425.04	3624464.92	1095425.04	3624464.92	Метод спутниковых геодезических измерений (определений)	$Mt = \sqrt{(m_0^2 + m_1^2)}=0.1$	-
79	1095425.52	3624464.96	1095425.52	3624464.96	Метод спутниковых геодезических измерений (определений)	$Mt = \sqrt{(m_0^2 + m_1^2)}=0.1$	-
78	1095457.08	3624467.98	1095457.08	3624467.98	Метод спутниковых геодезических измерений (определений)	$Mt = \sqrt{(m_0^2 + m_1^2)}=0.1$	-

2. Сведения о частях границ уточняемого земельного участка с кадастровым номером 86:17:0011504:128 :

Обозначение части границ		Горизонтальное проложение (S), м	Описание прохождения части границ	Сведения о согласовании местоположения границ (согласовано/спорное)
от т.	до т.			
1	2	3	4	5
78	376	24.51	-	-
376	405	0.81	-	-

2. Сведения о частях границ уточняемого земельного участка с кадастровым номером 86:17:0011504:128 :				
Обозначение части границ		Горизонтальное проложение (S), м	Описание прохождения части границ	Сведения о согласовании местоположения границ (согласовано/спорное)
от т.	до т.			
1	2	3	4	5
405	406	32.69	-	-
406	80	23.90	-	-
80	79	0.48	-	-
79	78	31.70	-	-
3. Сведения о характеристиках уточняемого земельного участка с кадастровым номером 86:17:0011504:128 :				
№ п/п	Наименование характеристики		Значение характеристики	
1	2		3	
1.	Адрес земельного участка		-	
1.1.	Сведения о местоположении земельного участка (при отсутствии адреса) в структурированном в соответствии с федеральной информационной адресной системой виде		Российская Федерация, Ханты-Мансийский автономный округ - Югра, город Когалым, садовое некоммерческое товарищество СОНТ Трассовик, участок 132	
1.2.	Дополнительные сведения о местоположении земельного участка		-	
2.	Площадь земельного участка ± величина погрешности определения (вычисления) площади ($P \pm \Delta P$), м2		795 ± 10	
3.	Формула, примененная для расчета предельной допустимой погрешности определения площади земельного участка, с подставленными значениями и итоговые (вычисленные) значения (ΔP), м2		$\Delta P = 3.5 * M_t * \sqrt{P} = 3.5 * 0,1 * \sqrt{795} = 10$	
4.	Площадь земельного участка согласно сведениям Единого государственного реестра недвижимости (Ркад), м2		783	
5.	Оценка расхождения Р и Ркад ($P - P_{кад}$), м2		12	
6.	Предельные минимальный и максимальный размеры земельного участка ($R_{мин}$ и $R_{макс}$), м2		- -	
7.	Кадастровый номер или иной государственный учетный номер (инвентарный) объекта недвижимости, расположенного на земельном участке		86:17:0011504:261	
8.	Вид (виды) разрешенного использования		Земли дачных и садоводческих объединений граждан	
8.1.	Дополнительные сведения об использовании земельного участка		-	
9.	Сведения о земельных участках (землях общего пользования, территории общего пользования), посредством которых обеспечивается доступ		земли общего пользования	
10.	Иные сведения		-	
4. Пояснения к сведениям об уточняемом земельном участке с кадастровым номером 86:17:0011504:128 :				
1.	-			

Сведения об уточняемых земельных участках, необходимые для исправления реестровых ошибок в сведениях о местоположении их границ

1. Сведения о характерных точках границ уточняемого земельного участка с кадастровым номером 86:17:0011504:129 :

Система координат МСК-86, зона 3

Зона №3

Обозначение характерных точек границ	Координаты, м				Метод определения координат	Формулы, примененные для расчета средней квадратической погрешности определения координат характерных точек границ (Mt), с подставленными в такие формулы значениями и итоговые (вычисленные) значения Mt, м	Описание закрепле ния точки
	содержатся в Едином государственном реестре недвижимости		определены в результате выполнения комплексных кадастровых работ				
	X	Y	X	Y			
1	2	3	4	5	6	7	8
103	1095428.86	3624314.02	1095428.86	3624314.02	Метод спутниковых геодезических измерений (определений)	$Mt = \sqrt{(m_0^2 + m_1^2)}=0.1$	-
407	1095432.44	3624291.82	1095432.12	3624294.18	Метод спутниковых геодезических измерений (определений)	$Mt = \sqrt{(m_0^2 + m_1^2)}=0.1$	-
379	1095458.02	3624295.28	1095457.51	3624297.38	Метод спутниковых геодезических измерений (определений)	$Mt = \sqrt{(m_0^2 + m_1^2)}=0.1$	-
378	1095456.50	3624303.20	1095456.11	3624305.82	Метод спутниковых геодезических измерений (определений)	$Mt = \sqrt{(m_0^2 + m_1^2)}=0.1$	-
377	1095456.42	3624305.22	1095456.00	3624307.38	Метод спутниковых геодезических измерений (определений)	$Mt = \sqrt{(m_0^2 + m_1^2)}=0.1$	-
104	1095453.80	3624317.14	1095454.21	3624315.19	Метод спутниковых геодезических измерений (определений)	$Mt = \sqrt{(m_0^2 + m_1^2)}=0.1$	-
103	-	-	1095453.49	3624317.78	Метод спутниковых геодезических измерений (определений)	$Mt = \sqrt{(m_0^2 + m_1^2)}=0.1$	-
102	-	-	1095428.72	3624314.90	Метод спутниковых геодезических измерений (определений)	$Mt = \sqrt{(m_0^2 + m_1^2)}=0.1$	-
103	1095428.86	3624314.02	1095428.86	3624314.02	Метод спутниковых геодезических измерений (определений)	$Mt = \sqrt{(m_0^2 + m_1^2)}=0.1$	-

2. Сведения о частях границ уточняемого земельного участка с кадастровым номером 86:17:0011504:129 :				
Обозначение части границ		Горизонтальное проложение (S), м	Описание прохождения части границ	Сведения о согласовании местоположения границ (согласовано/спорное)
от т.	до т.			
1	2	3	4	5
103	407	20.11	-	-
407	379	25.59	-	-
379	378	8.56	-	-
378	377	1.56	-	-
377	104	8.01	-	-
104	103	2.69	-	-
103	102	24.94	-	-
102	103	0.89	-	-
3. Сведения о характеристиках уточняемого земельного участка с кадастровым номером 86:17:0011504:129 :				
№ п/п	Наименование характеристики		Значение характеристики	
1	2		3	
1.	Адрес земельного участка		-	
1.1.	Сведения о местоположении земельного участка (при отсутствии адреса) в структурированном в соответствии с федеральной информационной адресной системой виде		Российская Федерация, Ханты-Мансийский автономный округ - Югра, город Когалым, садовое некоммерческое товарищество СОНТ Трассовик, участок 29	
1.2.	Дополнительные сведения о местоположении земельного участка		-	
2.	Площадь земельного участка ± величина погрешности определения (вычисления) площади (P ± ΔP), м2		532 ± 8	
3.	Формула, примененная для расчета предельной допустимой погрешности определения площади земельного участка, с подставленными значениями и итоговые (вычисленные) значения (ΔP), м2		ΔP=3.5*Mt*√P=3.5*0,1*√532=8	
4.	Площадь земельного участка согласно сведениям Единого государственного реестра недвижимости (Ркад), м2		572	
5.	Оценка расхождения Р и Ркад (Р - Ркад), м2		40	
6.	Предельные минимальный и максимальный размеры земельного участка (Рмин и Рмакс), м2		- -	
7.	Кадастровый номер или иной государственный учетный номер (инвентарный) объекта недвижимости, расположенного на земельном участке		86:17:0011504:265	
8.	Вид (виды) разрешенного использования		земли дачных и садоводческих объединений граждан	
8.1.	Дополнительные сведения об использовании земельного участка		-	
9.	Сведения о земельных участках (землях общего пользования, территории общего пользования), посредством которых обеспечивается доступ		земли общего пользования	
10.	Иные сведения		-	
4. Пояснения к сведениям об уточняемом земельном участке с кадастровым номером 86:17:0011504:129 :				
1.	-			

Сведения об уточняемых земельных участках, необходимые для исправления реестровых ошибок в сведениях о местоположении их границ

1. Сведения о характерных точках границ уточняемого земельного участка с кадастровым номером 86:17:0011504:130 :

Система координат МСК-86, зона 3

Зона №3

Обозначение характерных точек границ	Координаты, м				Метод определения координат	Формулы, примененные для расчета средней квадратической погрешности определения координат характерных точек границ (Mt), с подставленными в такие формулы значениями и итоговые (вычисленные) значения Mt, м	Описание закрепле ния точки
	содержатся в Едином государственном реестре недвижимости		определены в результате выполнения комплексных кадастровых работ				
	X	Y	X	Y			
1	2	3	4	5	6	7	8
381	1095447.26	3624349.30	1095447.26	3624349.30	Метод спутниковых геодезических измерений (определений)	$Mt = \sqrt{(m_0^2 + m_1^2)}=0.1$	-
380	1095442.80	3624368.30	1095442.72	3624369.02	Метод спутниковых геодезических измерений (определений)	$Mt = \sqrt{(m_0^2 + m_1^2)}=0.1$	-
408	1095433.10	3624366.60	1095433.10	3624367.42	Метод спутниковых геодезических измерений (определений)	$Mt = \sqrt{(m_0^2 + m_1^2)}=0.1$	-
409	1095432.30	3624366.80	1095432.30	3624367.62	Метод спутниковых геодезических измерений (определений)	$Mt = \sqrt{(m_0^2 + m_1^2)}=0.1$	-
410	1095414.30	3624364.30	1095414.30	3624365.12	Метод спутниковых геодезических измерений (определений)	$Mt = \sqrt{(m_0^2 + m_1^2)}=0.1$	-
411	1095418.30	3624344.74	1095418.30	3624345.56	Метод спутниковых геодезических измерений (определений)	$Mt = \sqrt{(m_0^2 + m_1^2)}=0.1$	-
412	1095441.20	3624348.02	1095441.22	3624348.77	Метод спутниковых геодезических измерений (определений)	$Mt = \sqrt{(m_0^2 + m_1^2)}=0.1$	-
381	1095447.26	3624349.30	1095447.26	3624349.30	Метод спутниковых геодезических измерений (определений)	$Mt = \sqrt{(m_0^2 + m_1^2)}=0.1$	-

2. Сведения о частях границ уточняемого земельного участка с кадастровым номером 86:17:0011504:130 :				
Обозначение части границ		Горизонтальное проложение (S), м	Описание прохождения части границ	Сведения о согласовании местоположения границ (согласовано/спорное)
от т.	до т.			
1	2	3	4	5
381	380	20.24	-	-
380	408	9.75	-	-
408	409	0.82	-	-
409	410	18.17	-	-
410	411	19.96	-	-
411	412	23.14	-	-
412	381	6.06	-	-
3. Сведения о характеристиках уточняемого земельного участка с кадастровым номером 86:17:0011504:130 :				
№ п/п	Наименование характеристики		Значение характеристики	
1	2		3	
1.	Адрес земельного участка		-	
1.1.	Сведения о местоположении земельного участка (при отсутствии адреса) в структурированном в соответствии с федеральной информационной адресной системой виде		Российская Федерация, Ханты-Мансийский автономный округ - Югра, город Когалым, садовое некоммерческое товарищество СОНТ Трассовик, участок 73	
1.2.	Дополнительные сведения о местоположении земельного участка		-	
2.	Площадь земельного участка ± величина погрешности определения (вычисления) площади (P ± ΔP), м2		575 ± 8	
3.	Формула, примененная для расчета предельной допустимой погрешности определения площади земельного участка, с подставленными значениями и итоговые (вычисленные) значения (ΔP), м2		ΔP=3.5*Mt*√P=3.5*0,1*√575=8	
4.	Площадь земельного участка согласно сведениям Единого государственного реестра недвижимости (Ркад), м2		575	
5.	Оценка расхождения P и Ркад (P - Ркад), м2		-	
6.	Предельные минимальный и максимальный размеры земельного участка (Рмин и Рмакс), м2		- -	
7.	Кадастровый номер или иной государственный учетный номер (инвентарный) объекта недвижимости, расположенного на земельном участке		86:17:0011504:276	
8.	Вид (виды) разрешенного использования		Земли дачных и садоводческих объединений граждан	
8.1.	Дополнительные сведения об использовании земельного участка		-	
9.	Сведения о земельных участках (землях общего пользования, территории общего пользования), посредством которых обеспечивается доступ		земли общего пользования	
10.	Иные сведения		-	
4. Пояснения к сведениям об уточняемом земельном участке с кадастровым номером 86:17:0011504:130 :				
1.	-			

Сведения об уточняемых земельных участках, необходимые для исправления реестровых ошибок в сведениях о местоположении их границ

**1. Сведения о характерных точках границ уточняемого земельного участка
с кадастровым номером 86:17:0011504:132 :**

Система координат МСК-86, зона 3

Зона №3

Обозначение характерных точек границ	Координаты, м				Метод определения координат	Формулы, примененные для расчета средней квадратической погрешности определения координат характерных точек границ (Mt), с подставленными в такие формулы значениями и итоговые (вычисленные) значения Mt, м	Описание закрепле ния точки
	содержатся в Едином государственном реестре недвижимости		определены в результате выполнения комплексных кадастровых работ				
	X	Y	X	Y			
1	2	3	4	5	6	7	8
391	1095437.24	3624393.78	1095436.68	3624396.72	Метод спутниковых геодезических измерений (определений)	$Mt = \sqrt{(m_0^2 + m_1^2)}=0.1$	-
390	1095436.68	3624396.72	1095432.82	3624417.56	Метод спутниковых геодезических измерений (определений)	$Mt = \sqrt{(m_0^2 + m_1^2)}=0.1$	-
389	1095432.82	3624417.56	1095400.84	3624413.10	Метод спутниковых геодезических измерений (определений)	$Mt = \sqrt{(m_0^2 + m_1^2)}=0.1$	-
49	1095400.84	3624413.10	1095403.80	3624389.96	Метод спутниковых геодезических измерений (определений)	$Mt = \sqrt{(m_0^2 + m_1^2)}=0.1$	-
413	1095403.80	3624389.96	1095437.24	3624393.78	Метод спутниковых геодезических измерений (определений)	$Mt = \sqrt{(m_0^2 + m_1^2)}=0.1$	-
391	1095437.24	3624393.78	1095436.68	3624396.72	Метод спутниковых геодезических измерений (определений)	$Mt = \sqrt{(m_0^2 + m_1^2)}=0.1$	-

**2. Сведения о частях границ уточняемого земельного участка
с кадастровым номером 86:17:0011504:132 :**

Обозначение части границ		Горизонтальное проложение (S), м	Описание прохождения части границ	Сведения о согласовании местоположения границ (согласовано/спорное)
от т.	до т.			
1	2	3	4	5
391	390	21.19	-	-
390	389	32.29	-	-
389	49	23.33	-	-
49	413	33.66	-	-
413	391	2.99	-	-

3. Сведения о характеристиках уточняемого земельного участка с кадастровым номером 86:17:0011504:132 :		
№ п/п	Наименование характеристики	Значение характеристики
1	2	3
1.	Адрес земельного участка	-
1.1.	Сведения о местоположении земельного участка (при отсутствии адреса) в структурированном в соответствии с федеральной информационной адресной системой виде	Российская Федерация, Ханты-Мансийский автономный округ - Югра, город Когалым, участок 107
1.2.	Дополнительные сведения о местоположении земельного участка	-
2.	Площадь земельного участка \pm величина погрешности определения (вычисления) площади ($P \pm \Delta P$), м2	782 ± 10
3.	Формула, примененная для расчета предельной допустимой погрешности определения площади земельного участка, с подставленными значениями и итоговые (вычисленные) значения (ΔP), м2	$\Delta P = 3.5 * M_t * \sqrt{P} = 3.5 * 0,1 * \sqrt{782} = 10$
4.	Площадь земельного участка согласно сведениям Единого государственного реестра недвижимости ($P_{\text{кад}}$), м2	783
5.	Оценка расхождения P и $P_{\text{кад}}$ ($P - P_{\text{кад}}$), м2	1
6.	Предельные минимальный и максимальный размеры земельного участка ($P_{\text{мин}}$ и $P_{\text{макс}}$), м2	- -
7.	Кадастровый номер или иной государственный учетный номер (инвентарный) объекта недвижимости, расположенного на земельном участке	86:17:0011504:304
8.	Вид (виды) разрешенного использования	Земли дачных и садоводческих объединений граждан
8.1.	Дополнительные сведения об использовании земельного участка	-
9.	Сведения о земельных участках (землях общего пользования, территории общего пользования), посредством которых обеспечивается доступ	земли общего пользования
10.	Иные сведения	-
4. Пояснения к сведениям об уточняемом земельном участке с кадастровым номером 86:17:0011504:132 :		
1.	-	

Сведения об уточняемых земельных участках, необходимые для исправления реестровых ошибок в сведениях о местоположении их границ

**1. Сведения о характерных точках границ уточняемого земельного участка
с кадастровым номером 86:17:0011504:133 :**

Система координат МСК-86, зона 3

Зона №3

Обозначение характерных точек границ	Координаты, м				Метод определения координат	Формулы, примененные для расчета средней квадратической погрешности определения координат характерных точек границ (Mt), с подставленными в такие формулы значениями и итоговые (вычисленные) значения Mt, м	Описание закрепле ния точки
	содержатся в Едином государственном реестре недвижимости		определены в результате выполнения комплексных кадастровых работ				
	X	Y	X	Y			
1	2	3	4	5	6	7	8
389	1095432.82	3624417.56	1095432.82	3624417.56	Метод спутниковых геодезических измерений (определений)	$Mt = \sqrt{(m_0^2 + m_1^2)}=0.1$	-
404	1095432.98	3624420.44	1095429.09	3624437.27	Метод спутниковых геодезических измерений (определений)	$Mt = \sqrt{(m_0^2 + m_1^2)}=0.1$	-
403	1095430.06	3624433.97	1095427.51	3624438.21	Метод спутниковых геодезических измерений (определений)	$Mt = \sqrt{(m_0^2 + m_1^2)}=0.1$	-
402	1095427.92	3624436.64	1095424.06	3624438.33	Метод спутниковых геодезических измерений (определений)	$Mt = \sqrt{(m_0^2 + m_1^2)}=0.1$	-
401	1095426.72	3624437.36	1095417.78	3624437.87	Метод спутниковых геодезических измерений (определений)	$Mt = \sqrt{(m_0^2 + m_1^2)}=0.1$	-
400	1095424.88	3624437.87	1095396.96	3624435.80	Метод спутниковых геодезических измерений (определений)	$Mt = \sqrt{(m_0^2 + m_1^2)}=0.1$	-
414	1095417.86	3624437.76	1095397.94	3624430.34	Метод спутниковых геодезических измерений (определений)	$Mt = \sqrt{(m_0^2 + m_1^2)}=0.1$	-
53	1095396.96	3624435.80	1095399.00	3624422.96	Метод спутниковых геодезических измерений (определений)	$Mt = \sqrt{(m_0^2 + m_1^2)}=0.1$	-
52	1095397.94	3624430.34	1095399.60	3624423.08	Метод спутниковых геодезических измерений (определений)	$Mt = \sqrt{(m_0^2 + m_1^2)}=0.1$	-

1. Сведения о характерных точках границ уточняемого земельного участка с кадастровым номером 86:17:0011504:133 :							
Система координат МСК-86, зона 3						Зона № 3	
Обозначение характерных точек границ	Координаты, м				Метод определения координат	Формулы, примененные для расчета средней квадратической погрешности определения координат характерных точек границ (Mt), с подставленными в такие формулы значениями и итоговые (вычисленные) значения Mt, м	Описание закрепле ния точки
	содержатся в Едином государственном реестре недвижимости		определены в результате выполнения комплексных кадастровых работ				
	X	Y	X	Y			
1	2	3	4	5	6	7	8
51	1095399.00	3624422.96	1095400.84	3624413.10	Метод спутниковых геодезических измерений (определений)	$Mt = \sqrt{(m_0^2 + m_1^2)}=0.1$	-
50	1095399.60	3624423.08	-	-	-	-	-
49	1095400.84	3624413.10	-	-	-	-	-
389	1095432.82	3624417.56	1095432.82	3624417.56	Метод спутниковых геодезических измерений (определений)	$Mt = \sqrt{(m_0^2 + m_1^2)}=0.1$	-
2. Сведения о частях границ уточняемого земельного участка с кадастровым номером 86:17:0011504:133 :							
Обозначение части границ		Горизонтальное проложение (S), м	Описание прохождения части границ	Сведения о согласовании местоположения границ (согласовано/спорное)			
от т.	до т.						
1	2	3	4	5			
389	404	20.06	-	-			
404	403	1.84	-	-			
403	402	3.45	-	-			
402	401	6.30	-	-			
401	400	20.92	-	-			
400	414	5.55	-	-			
414	53	7.46	-	-			
53	52	0.61	-	-			
52	51	10.06	-	-			
51	389	32.29	-	-			
3. Сведения о характеристиках уточняемого земельного участка с кадастровым номером 86:17:0011504:133 :							
№ п/п	Наименование характеристики			Значение характеристики			
1	2			3			
1.	Адрес земельного участка			-			
1.1.	Сведения о местоположении земельного участка (при отсутствии адреса) в структурированном в соответствии с федеральной информационной адресной системой виде			Российская Федерация, Ханты-Мансийский автономный округ - Югра, город Когалым, садовое некоммерческое товарищество СОНТ Трассовик, участок 108			

3. Сведения о характеристиках уточняемого земельного участка с кадастровым номером 86:17:0011504:133 :		
№ п/п	Наименование характеристики	Значение характеристики
1	2	3
1.2.	Дополнительные сведения о местоположении земельного участка	-
2.	Площадь земельного участка \pm величина погрешности определения (вычисления) площади ($P \pm \Delta P$), м2	713 ± 9
3.	Формула, примененная для расчета предельной допустимой погрешности определения площади земельного участка, с подставленными значениями и итоговые (вычисленные) значения (ΔP), м2	$\Delta P = 3.5 * M_t * \sqrt{P} = 3.5 * 0,1 * \sqrt{713} = 9$
4.	Площадь земельного участка согласно сведениям Единого государственного реестра недвижимости ($P_{\text{кад}}$), м2	713
5.	Оценка расхождения P и $P_{\text{кад}}$ ($P - P_{\text{кад}}$), м2	-
6.	Предельные минимальный и максимальный размеры земельного участка ($P_{\text{мин}}$ и $P_{\text{макс}}$), м2	- -
7.	Кадастровый номер или иной государственный учетный номер (инвентарный) объекта недвижимости, расположенного на земельном участке	86:17:0011504:328
8.	Вид (виды) разрешенного использования	Земли дачных и садоводческих объединений граждан
8.1.	Дополнительные сведения об использовании земельного участка	-
9.	Сведения о земельных участках (землях общего пользования, территории общего пользования), посредством которых обеспечивается доступ	земли общего пользования
10.	Иные сведения	-
4. Пояснения к сведениям об уточняемом земельном участке с кадастровым номером 86:17:0011504:133 :		
1.	-	

Сведения об уточняемых земельных участках, необходимые для исправления реестровых ошибок в сведениях о местоположении их границ

**1. Сведения о характерных точках границ уточняемого земельного участка
с кадастровым номером 86:17:0011504:134 :**

Система координат МСК-86, зона 3

Зона №3

Обозначение характерных точек границ	Координаты, м				Метод определения координат	Формулы, примененные для расчета средней квадратической погрешности определения координат характерных точек границ (Mt), с подставленными в такие формулы значениями и итоговые (вычисленные) значения Mt, м	Описание закрепле ния точки
	содержатся в Едином государственном реестре недвижимости		определены в результате выполнения комплексных кадастровых работ				
	X	Y	X	Y			
1	2	3	4	5	6	7	8
81	1095427.86	3624444.22	1095427.86	3624444.22	Метод спутниковых геодезических измерений (определений)	$Mt = \sqrt{(m_0^2 + m_1^2)}=0.1$	-
80	1095425.04	3624464.92	1095425.04	3624464.92	Метод спутниковых геодезических измерений (определений)	$Mt = \sqrt{(m_0^2 + m_1^2)}=0.1$	-
415	1095412.66	3624463.72	1095412.66	3624463.72	Метод спутниковых геодезических измерений (определений)	$Mt = \sqrt{(m_0^2 + m_1^2)}=0.1$	-
416	1095393.84	3624460.00	1095393.84	3624460.00	Метод спутниковых геодезических измерений (определений)	$Mt = \sqrt{(m_0^2 + m_1^2)}=0.1$	-
417	1095394.34	3624456.38	1095394.34	3624456.38	Метод спутниковых геодезических измерений (определений)	$Mt = \sqrt{(m_0^2 + m_1^2)}=0.1$	-
418	1095395.70	3624440.56	1095395.68	3624441.31	Метод спутниковых геодезических измерений (определений)	$Mt = \sqrt{(m_0^2 + m_1^2)}=0.1$	-
81	1095427.86	3624444.22	1095427.86	3624444.22	Метод спутниковых геодезических измерений (определений)	$Mt = \sqrt{(m_0^2 + m_1^2)}=0.1$	-

**2. Сведения о частях границ уточняемого земельного участка
с кадастровым номером 86:17:0011504:134 :**

Обозначение части границ		Горизонтальное проложение (S), м	Описание прохождения части границ	Сведения о согласовании местоположения границ (согласовано/спорное)
от т.	до т.			
1	2	3	4	5
81	80	20.89	-	-
80	415	12.44	-	-

2. Сведения о частях границ уточняемого земельного участка с кадастровым номером 86:17:0011504:134 :				
Обозначение части границ		Горизонтальное проложение (S), м	Описание прохождения части границ	Сведения о согласовании местоположения границ (согласовано/спорное)
от т.	до т.			
1	2	3	4	5
415	416	19.18	-	-
416	417	3.65	-	-
417	418	15.13	-	-
418	81	32.31	-	-
3. Сведения о характеристиках уточняемого земельного участка с кадастровым номером 86:17:0011504:134 :				
№ п/п	Наименование характеристики		Значение характеристики	
1	2		3	
1.	Адрес земельного участка		-	
1.1.	Сведения о местоположении земельного участка (при отсутствии адреса) в структурированном в соответствии с федеральной информационной адресной системой виде		Российская Федерация, Ханты-Мансийский автономный округ - Югра, город Когалым, садовое некоммерческое товарищество СОНТ Трассовик, участок 133	
1.2.	Дополнительные сведения о местоположении земельного участка		-	
2.	Площадь земельного участка ± величина погрешности определения (вычисления) площади ($P \pm \Delta P$), м2		644 ± 9	
3.	Формула, примененная для расчета предельной допустимой погрешности определения площади земельного участка, с подставленными значениями и итоговые (вычисленные) значения (ΔP), м2		$\Delta P = 3.5 * M_t * \sqrt{P} = 3.5 * 0,1 * \sqrt{644} = 9$	
4.	Площадь земельного участка согласно сведениям Единого государственного реестра недвижимости (Ркад), м2		656	
5.	Оценка расхождения Р и Ркад ($P - P_{кад}$), м2		12	
6.	Предельные минимальный и максимальный размеры земельного участка ($R_{мин}$ и $R_{макс}$), м2		- -	
7.	Кадастровый номер или иной государственный учетный номер (инвентарный) объекта недвижимости, расположенного на земельном участке		86:17:0011504:211	
8.	Вид (виды) разрешенного использования		Земли дачных и садоводческих объединений граждан	
8.1.	Дополнительные сведения об использовании земельного участка		-	
9.	Сведения о земельных участках (землях общего пользования, территории общего пользования), посредством которых обеспечивается доступ		земли общего пользования	
10.	Иные сведения		-	
4. Пояснения к сведениям об уточняемом земельном участке с кадастровым номером 86:17:0011504:134 :				
1.	-			

Сведения об уточняемых земельных участках, необходимые для исправления реестровых ошибок в сведениях о местоположении их границ

1. Сведения о характерных точках границ уточняемого земельного участка с кадастровым номером 86:17:0011504:135 :

Система координат МСК-86, зона 3

Зона №3

Обозначение характерных точек границ	Координаты, м				Метод определения координат	Формулы, примененные для расчета средней квадратической погрешности определения координат характерных точек границ (Mt), с подставленными в такие формулы значениями и итоговые (вычисленные) значения Mt, м	Описание закрепле ния точки
	содержатся в Едином государственном реестре недвижимости		определены в результате выполнения комплексных кадастровых работ				
	X	Y	X	Y			
1	2	3	4	5	6	7	8
80	1095425.04	3624464.92	1095425.04	3624464.92	Метод спутниковых геодезических измерений (определений)	$Mt = \sqrt{(m_0^2 + m_1^2)}=0.1$	-
406	1095421.92	3624488.62	1095421.92	3624488.62	Метод спутниковых геодезических измерений (определений)	$Mt = \sqrt{(m_0^2 + m_1^2)}=0.1$	-
419	1095410.16	3624487.12	1095410.16	3624487.12	Метод спутниковых геодезических измерений (определений)	$Mt = \sqrt{(m_0^2 + m_1^2)}=0.1$	-
420	1095389.32	3624483.66	1095389.32	3624483.66	Метод спутниковых геодезических измерений (определений)	$Mt = \sqrt{(m_0^2 + m_1^2)}=0.1$	-
416	1095393.84	3624460.00	1095393.79	3624460.51	Метод спутниковых геодезических измерений (определений)	$Mt = \sqrt{(m_0^2 + m_1^2)}=0.1$	-
415	1095412.66	3624463.72	1095393.84	3624460.00	Метод спутниковых геодезических измерений (определений)	$Mt = \sqrt{(m_0^2 + m_1^2)}=0.1$	-
415	-	-	1095412.66	3624463.72	Метод спутниковых геодезических измерений (определений)	$Mt = \sqrt{(m_0^2 + m_1^2)}=0.1$	-
80	1095425.04	3624464.92	1095425.04	3624464.92	Метод спутниковых геодезических измерений (определений)	$Mt = \sqrt{(m_0^2 + m_1^2)}=0.1$	-

2. Сведения о частях границ уточняемого земельного участка с кадастровым номером 86:17:0011504:135 :				
Обозначение части границ		Горизонтальное проложение (S), м	Описание прохождения части границ	Сведения о согласовании местоположения границ (согласовано/спорное)
от т.	до т.			
1	2	3	4	5
80	406	23.90	-	-
406	419	11.86	-	-
419	420	21.13	-	-
420	416	23.58	-	-
416	415	0.51	-	-
415	415	19.18	-	-
415	80	12.44	-	-
3. Сведения о характеристиках уточняемого земельного участка с кадастровым номером 86:17:0011504:135 :				
№ п/п	Наименование характеристики		Значение характеристики	
1	2		3	
1.	Адрес земельного участка		Российская Федерация, 628484, Ханты-Мансийский автономный округ - Югра, г.о Когалым, город Когалым, территория ТСН СНТ Трассовик, з/у 134	
1.1.	Сведения о местоположении земельного участка (при отсутствии адреса) в структурированном в соответствии с федеральной информационной адресной системой виде		-	
1.2.	Дополнительные сведения о местоположении земельного участка		-	
2.	Площадь земельного участка ± величина погрешности определения (вычисления) площади ($P \pm \Delta P$), м2		767 ± 10	
3.	Формула, примененная для расчета предельной допустимой погрешности определения площади земельного участка, с подставленными значениями и итоговые (вычисленные) значения (ΔP), м2		$\Delta P = 3.5 * M_t * \sqrt{P} = 3.5 * 0,1 * \sqrt{767} = 10$	
4.	Площадь земельного участка согласно сведениям Единого государственного реестра недвижимости (Ркад), м2		767	
5.	Оценка расхождения Р и Ркад ($P - P_{кад}$), м2		-	
6.	Предельные минимальный и максимальный размеры земельного участка ($R_{мин}$ и $R_{макс}$), м2		- -	
7.	Кадастровый номер или иной государственный учетный номер (инвентарный) объекта недвижимости, расположенного на земельном участке		86:17:0011504:289	
8.	Вид (виды) разрешенного использования		Земли дачных и садоводческих объединений граждан	
8.1.	Дополнительные сведения об использовании земельного участка		-	
9.	Сведения о земельных участках (землях общего пользования, территории общего пользования), посредством которых обеспечивается доступ		земли общего пользования	
10.	Иные сведения		-	
4. Пояснения к сведениям об уточняемом земельном участке с кадастровым номером 86:17:0011504:135 :				
1.	-			

Сведения об уточняемых земельных участках, необходимые для исправления реестровых ошибок в сведениях о местоположении их границ

**1. Сведения о характерных точках границ уточняемого земельного участка
с кадастровым номером 86:17:0011504:136 :**

Система координат МСК-86, зона 3

Зона №3

Обозначение характерных точек границ	Координаты, м				Метод определения координат	Формулы, примененные для расчета средней квадратической погрешности определения координат характерных точек границ (Mt), с подставленными в такие формулы значениями и итоговые (вычисленные) значения Mt, м	Описание закрепле ния точки
	содержатся в Едином государственном реестре недвижимости		определены в результате выполнения комплексных кадастровых работ				
	X	Y	X	Y			
1	2	3	4	5	6	7	8
102	1095428.72	3624314.90	1095417.24	3624313.36	Метод спутниковых геодезических измерений (определений)	$Mt = \sqrt{(m_0^2 + m_1^2)}=0.1$	-
421	1095417.24	3624313.36	1095413.96	3624312.92	Метод спутниковых геодезических измерений (определений)	$Mt = \sqrt{(m_0^2 + m_1^2)}=0.1$	-
422	1095413.96	3624312.92	1095407.57	3624314.40	Метод спутниковых геодезических измерений (определений)	$Mt = \sqrt{(m_0^2 + m_1^2)}=0.1$	-
423	1095401.60	3624313.94	1095402.66	3624314.73	Метод спутниковых геодезических измерений (определений)	$Mt = \sqrt{(m_0^2 + m_1^2)}=0.1$	-
424	1095405.10	3624288.18	1095404.95	3624289.37	Метод спутниковых геодезических измерений (определений)	$Mt = \sqrt{(m_0^2 + m_1^2)}=0.1$	-
425	1095407.72	3624288.46	1095432.12	3624294.18	Метод спутниковых геодезических измерений (определений)	$Mt = \sqrt{(m_0^2 + m_1^2)}=0.1$	-
426	1095420.98	3624290.26	1095428.86	3624314.02	Метод спутниковых геодезических измерений (определений)	$Mt = \sqrt{(m_0^2 + m_1^2)}=0.1$	-
407	1095432.44	3624291.82	1095428.72	3624314.90	Метод спутниковых геодезических измерений (определений)	$Mt = \sqrt{(m_0^2 + m_1^2)}=0.1$	-
103	1095428.86	3624314.02	-	-	-	0.3	-
102	1095428.72	3624314.90	1095417.24	3624313.36	Метод спутниковых геодезических измерений (определений)	$Mt = \sqrt{(m_0^2 + m_1^2)}=0.1$	-

2. Сведения о частях границ уточняемого земельного участка с кадастровым номером 86:17:0011504:136 :				
Обозначение части границ		Горизонтальное проложение (S), м	Описание прохождения части границ	Сведения о согласовании местоположения границ (согласовано/спорное)
от т.	до т.			
1	2	3	4	5
102	421	3.31	-	-
421	422	6.56	-	-
422	423	4.92	-	-
423	424	25.46	-	-
424	425	27.59	-	-
425	426	20.11	-	-
426	407	0.89	-	-
407	102	11.58	-	-
3. Сведения о характеристиках уточняемого земельного участка с кадастровым номером 86:17:0011504:136 :				
№ п/п	Наименование характеристики		Значение характеристики	
1	2		3	
1.	Адрес земельного участка		-	
1.1.	Сведения о местоположении земельного участка (при отсутствии адреса) в структурированном в соответствии с федеральной информационной адресной системой виде		Российская Федерация, Ханты-Мансийский автономный округ - Югра, город Когалым, садовое некоммерческое товарищество СОНТ Трассовик, участок 31	
1.2.	Дополнительные сведения о местоположении земельного участка		-	
2.	Площадь земельного участка ± величина погрешности определения (вычисления) площади (P ± ΔP), м2		598 ± 9	
3.	Формула, примененная для расчета предельной допустимой погрешности определения площади земельного участка, с подставленными значениями и итоговые (вычисленные) значения (ΔP), м2		ΔP=3.5*Mt*√P=3.5*0,1*√598=9	
4.	Площадь земельного участка согласно сведениям Единого государственного реестра недвижимости (Ркад), м2		654	
5.	Оценка расхождения P и Ркад (P - Ркад), м2		56	
6.	Предельные минимальный и максимальный размеры земельного участка (Рмин и Рмакс), м2		- -	
7.	Кадастровый номер или иной государственный учетный номер (инвентарный) объекта недвижимости, расположенного на земельном участке		-	
8.	Вид (виды) разрешенного использования		Для ведения гражданами садоводства и огородничества; фактическое использование: для ведения садоводства и огородничества	
8.1.	Дополнительные сведения об использовании земельного участка		-	
9.	Сведения о земельных участках (землях общего пользования, территории общего пользования), посредством которых обеспечивается доступ		земли общего пользования	
10.	Иные сведения		-	
4. Пояснения к сведениям об уточняемом земельном участке с кадастровым номером 86:17:0011504:136 :				
1.	-			

Сведения об уточняемых земельных участках, необходимые для исправления реестровых ошибок в сведениях о местоположении их границ

1. Сведения о характерных точках границ уточняемого земельного участка с кадастровым номером 86:17:0011504:137 :

Система координат МСК-86, зона 3

Зона №3

Обозначение характерных точек границ	Координаты, м				Метод определения координат	Формулы, примененные для расчета средней квадратической погрешности определения координат характерных точек границ (Mt), с подставленными в такие формулы значениями и итоговые (вычисленные) значения Mt, м	Описание закрепле ния точки
	содержатся в Едином государственном реестре недвижимости		определены в результате выполнения комплексных кадастровых работ				
	X	Y	X	Y			
1	2	3	4	5	6	7	8
70	1095401.98	3624315.96	1095402.66	3624314.73	Метод спутниковых геодезических измерений (определений)	$Mt = \sqrt{(m_0^2 + m_1^2)}=0.1$	-
427	1095401.22	3624315.80	1095407.57	3624314.40	Метод спутниковых геодезических измерений (определений)	$Mt = \sqrt{(m_0^2 + m_1^2)}=0.1$	-
423	1095401.60	3624313.94	1095413.96	3624312.92	Метод спутниковых геодезических измерений (определений)	$Mt = \sqrt{(m_0^2 + m_1^2)}=0.1$	-
422	1095413.96	3624312.92	1095417.24	3624313.36	Метод спутниковых геодезических измерений (определений)	$Mt = \sqrt{(m_0^2 + m_1^2)}=0.1$	-
421	1095417.24	3624313.36	1095428.72	3624314.90	Метод спутниковых геодезических измерений (определений)	$Mt = \sqrt{(m_0^2 + m_1^2)}=0.1$	-
102	1095428.72	3624314.90	1095423.28	3624339.64	Метод спутниковых геодезических измерений (определений)	$Mt = \sqrt{(m_0^2 + m_1^2)}=0.1$	-
101	1095423.28	3624339.64	1095398.63	3624337.14	Метод спутниковых геодезических измерений (определений)	$Mt = \sqrt{(m_0^2 + m_1^2)}=0.1$	-
71	1095398.30	3624336.26	1095402.17	3624316.51	Метод спутниковых геодезических измерений (определений)	$Mt = \sqrt{(m_0^2 + m_1^2)}=0.1$	-
70	1095401.98	3624315.96	1095402.66	3624314.73	Метод спутниковых геодезических измерений (определений)	$Mt = \sqrt{(m_0^2 + m_1^2)}=0.1$	-

2. Сведения о частях границ уточняемого земельного участка с кадастровым номером 86:17:0011504:137 :				
Обозначение части границ		Горизонтальное проложение (S), м	Описание прохождения части границ	Сведения о согласовании местоположения границ (согласовано/спорное)
от т.	до т.			
1	2	3	4	5
70	427	4.92	-	-
427	423	6.56	-	-
423	422	3.31	-	-
422	421	11.58	-	-
421	102	25.33	-	-
102	101	24.78	-	-
101	71	20.93	-	-
71	70	1.85	-	-
3. Сведения о характеристиках уточняемого земельного участка с кадастровым номером 86:17:0011504:137 :				
№ п/п	Наименование характеристики		Значение характеристики	
1	2		3	
1.	Адрес земельного участка		-	
1.1.	Сведения о местоположении земельного участка (при отсутствии адреса) в структурированном в соответствии с федеральной информационной адресной системой виде		Российская Федерация, Ханты-Мансийский автономный округ - Югра, город Когалым, садовое некоммерческое товарищество СОНТ Трассовик, участок 32	
1.2.	Дополнительные сведения о местоположении земельного участка		-	
2.	Площадь земельного участка ± величина погрешности определения (вычисления) площади (P ± ΔP), м2		628 ± 9	
3.	Формула, примененная для расчета предельной допустимой погрешности определения площади земельного участка, с подставленными значениями и итоговые (вычисленные) значения (ΔP), м2		ΔP=3.5*Mt*√P=3.5*0,1*√628=9	
4.	Площадь земельного участка согласно сведениям Единого государственного реестра недвижимости (Ркад), м2		636	
5.	Оценка расхождения P и Ркад (P - Ркад), м2		8	
6.	Предельные минимальный и максимальный размеры земельного участка (Рмин и Рмакс), м2		- -	
7.	Кадастровый номер или иной государственный учетный номер (инвентарный) объекта недвижимости, расположенного на земельном участке		86:17:0011504:295	
8.	Вид (виды) разрешенного использования		для ведения садоводства и огородничества	
8.1.	Дополнительные сведения об использовании земельного участка		-	
9.	Сведения о земельных участках (землях общего пользования, территории общего пользования), посредством которых обеспечивается доступ		земли общего пользования	
10.	Иные сведения		-	
4. Пояснения к сведениям об уточняемом земельном участке с кадастровым номером 86:17:0011504:137 :				
1.	-			

Сведения об уточняемых земельных участках, необходимые для исправления реестровых ошибок в сведениях о местоположении их границ

**1. Сведения о характерных точках границ уточняемого земельного участка
с кадастровым номером 86:17:0011504:138 :**

Система координат МСК-86, зона 3

Зона №3

Обозначение характерных точек границ	Координаты, м				Метод определения координат	Формулы, примененные для расчета средней квадратической погрешности определения координат характерных точек границ (Mt), с подставленными в такие формулы значениями и итоговые (вычисленные) значения Mt, м	Описание закрепле ния точки
	содержатся в Едином государственном реестре недвижимости		определены в результате выполнения комплексных кадастровых работ				
	X	Y	X	Y			
1	2	3	4	5	6	7	8
410	1095414.30	3624364.30	1095383.80	3624359.82	Метод спутниковых геодезических измерений (определений)	$Mt = \sqrt{(m_0^2 + m_1^2)}=0.1$	-
428	1095383.80	3624359.00	1095383.96	3624358.20	Метод спутниковых геодезических измерений (определений)	$Mt = \sqrt{(m_0^2 + m_1^2)}=0.1$	-
429	1095383.96	3624357.38	1095387.36	3624341.66	Метод спутниковых геодезических измерений (определений)	$Mt = \sqrt{(m_0^2 + m_1^2)}=0.1$	-
430	1095387.36	3624340.84	1095404.00	3624344.16	Метод спутниковых геодезических измерений (определений)	$Mt = \sqrt{(m_0^2 + m_1^2)}=0.1$	-
431	1095404.00	3624343.34	1095418.30	3624345.56	Метод спутниковых геодезических измерений (определений)	$Mt = \sqrt{(m_0^2 + m_1^2)}=0.1$	-
411	1095418.30	3624344.74	1095414.30	3624365.12	Метод спутниковых геодезических измерений (определений)	$Mt = \sqrt{(m_0^2 + m_1^2)}=0.1$	-
410	1095414.30	3624364.30	1095383.80	3624359.82	Метод спутниковых геодезических измерений (определений)	$Mt = \sqrt{(m_0^2 + m_1^2)}=0.1$	-

**2. Сведения о частях границ уточняемого земельного участка
с кадастровым номером 86:17:0011504:138 :**

Обозначение части границ		Горизонтальное проложение (S), м	Описание прохождения части границ	Сведения о согласовании местоположения границ (согласовано/спорное)
от т.	до т.			
1	2	3	4	5
410	428	1.63	-	-
428	429	16.89	-	-

2. Сведения о частях границ уточняемого земельного участка с кадастровым номером 86:17:0011504:138 :				
Обозначение части границ		Горизонтальное проложение (S), м	Описание прохождения части границ	Сведения о согласовании местоположения границ (согласовано/спорное)
от т.	до т.			
1	2	3	4	5
429	430	16.83	-	-
430	431	14.37	-	-
431	411	19.96	-	-
411	410	30.96	-	-
3. Сведения о характеристиках уточняемого земельного участка с кадастровым номером 86:17:0011504:138 :				
№ п/п	Наименование характеристики		Значение характеристики	
1	2		3	
1.	Адрес земельного участка		-	
1.1.	Сведения о местоположении земельного участка (при отсутствии адреса) в структурированном в соответствии с федеральной информационной адресной системой виде		Российская Федерация, Ханты-Мансийский автономный округ - Югра, город Когалым, садовое некоммерческое товарищество СОНТ Трассовик, участок 75	
1.2.	Дополнительные сведения о местоположении земельного участка		-	
2.	Площадь земельного участка ± величина погрешности определения (вычисления) площади ($P \pm \Delta P$), м2		592 ± 9	
3.	Формула, примененная для расчета предельной допустимой погрешности определения площади земельного участка, с подставленными значениями и итоговые (вычисленные) значения (ΔP), м2		$\Delta P = 3.5 * M_t * \sqrt{P} = 3.5 * 0,1 * \sqrt{592} = 9$	
4.	Площадь земельного участка согласно сведениям Единого государственного реестра недвижимости (Ркад), м2		591	
5.	Оценка расхождения Р и Ркад ($P - P_{кад}$), м2		1	
6.	Предельные минимальный и максимальный размеры земельного участка ($R_{мин}$ и $R_{макс}$), м2		- -	
7.	Кадастровый номер или иной государственный учетный номер (инвентарный) объекта недвижимости, расположенного на земельном участке		-	
8.	Вид (виды) разрешенного использования		Для ведения гражданами садоводства и огородничества; фактическое использование: для ведения садоводства и огородничества	
8.1.	Дополнительные сведения об использовании земельного участка		-	
9.	Сведения о земельных участках (землях общего пользования, территории общего пользования), посредством которых обеспечивается доступ		земли общего пользования	
10.	Иные сведения		-	
4. Пояснения к сведениям об уточняемом земельном участке с кадастровым номером 86:17:0011504:138 :				
1.	-			

Сведения об уточняемых земельных участках, необходимые для исправления реестровых ошибок в сведениях о местоположении их границ

1. Сведения о характерных точках границ уточняемого земельного участка с кадастровым номером 86:17:0011504:139 :

Система координат МСК-86, зона 3

Зона №3

Обозначение характерных точек границ	Координаты, м				Метод определения координат	Формулы, примененные для расчета средней квадратической погрешности определения координат характерных точек границ (Mt), с подставленными в такие формулы значениями и итоговые (вычисленные) значения Mt, м	Описание закрепле ния точки
	содержатся в Едином государственном реестре недвижимости		определены в результате выполнения комплексных кадастровых работ				
	X	Y	X	Y			
1	2	3	4	5	6	7	8
410	1095414.30	3624364.30	1095414.30	3624365.12	Метод спутниковых геодезических измерений (определений)	$Mt = \sqrt{(m_0^2 + m_1^2)}=0.1$	-
432	1095409.80	3624384.20	1095409.80	3624385.02	Метод спутниковых геодезических измерений (определений)	$Mt = \sqrt{(m_0^2 + m_1^2)}=0.1$	-
433	1095380.10	3624380.44	1095380.10	3624381.26	Метод спутниковых геодезических измерений (определений)	$Mt = \sqrt{(m_0^2 + m_1^2)}=0.1$	-
434	1095383.56	3624360.26	1095383.56	3624361.08	Метод спутниковых геодезических измерений (определений)	$Mt = \sqrt{(m_0^2 + m_1^2)}=0.1$	-
428	1095383.80	3624359.00	1095383.80	3624359.82	Метод спутниковых геодезических измерений (определений)	$Mt = \sqrt{(m_0^2 + m_1^2)}=0.1$	-
410	1095414.30	3624364.30	1095414.30	3624365.12	Метод спутниковых геодезических измерений (определений)	$Mt = \sqrt{(m_0^2 + m_1^2)}=0.1$	-

2. Сведения о частях границ уточняемого земельного участка с кадастровым номером 86:17:0011504:139 :

Обозначение части границ		Горизонтальное проложение (S), м	Описание прохождения части границ	Сведения о согласовании местоположения границ (согласовано/спорное)
от т.	до т.			
1	2	3	4	5
410	432	20.40	-	-
432	433	29.94	-	-
433	434	20.47	-	-
434	428	1.28	-	-
428	410	30.96	-	-

3. Сведения о характеристиках уточняемого земельного участка с кадастровым номером 86:17:0011504:139 :		
№ п/п	Наименование характеристики	Значение характеристики
1	2	3
1.	Адрес земельного участка	-
1.1.	Сведения о местоположении земельного участка (при отсутствии адреса) в структурированном в соответствии с федеральной информационной адресной системой виде	Российская Федерация, Ханты-Мансийский автономный округ - Югра, город Когалым, садовое некоммерческое товарищество СОНТ Трассовик, участок 76
1.2.	Дополнительные сведения о местоположении земельного участка	-
2.	Площадь земельного участка \pm величина погрешности определения (вычисления) площади ($P \pm \Delta P$), м2	641 ± 9
3.	Формула, примененная для расчета предельной допустимой погрешности определения площади земельного участка, с подставленными значениями и итоговые (вычисленные) значения (ΔP), м2	$\Delta P = 3.5 * M_t * \sqrt{P} = 3.5 * 0,1 * \sqrt{641} = 9$
4.	Площадь земельного участка согласно сведениям Единого государственного реестра недвижимости ($P_{\text{кад}}$), м2	641
5.	Оценка расхождения P и $P_{\text{кад}}$ ($P - P_{\text{кад}}$), м2	-
6.	Предельные минимальный и максимальный размеры земельного участка ($P_{\text{мин}}$ и $P_{\text{макс}}$), м2	- -
7.	Кадастровый номер или иной государственный учетный номер (инвентарный) объекта недвижимости, расположенного на земельном участке	86:17:0011504:299
8.	Вид (виды) разрешенного использования	Земли дачных и садоводческих объединений граждан
8.1.	Дополнительные сведения об использовании земельного участка	-
9.	Сведения о земельных участках (землях общего пользования, территории общего пользования), посредством которых обеспечивается доступ	земли общего пользования
10.	Иные сведения	-
4. Пояснения к сведениям об уточняемом земельном участке с кадастровым номером 86:17:0011504:139 :		
1.	-	

Сведения об уточняемых земельных участках, необходимые для исправления реестровых ошибок в сведениях о местоположении их границ

**1. Сведения о характерных точках границ уточняемого земельного участка
с кадастровым номером 86:17:0011504:140 :**

Система координат МСК-86, зона 3

Зона №3

Обозначение характерных точек границ	Координаты, м				Метод определения координат	Формулы, примененные для расчета средней квадратической погрешности определения координат характерных точек границ (Mt), с подставленными в такие формулы значениями и итоговые (вычисленные) значения Mt, м	Описание закрепле ния точки
	содержатся в Едином государственном реестре недвижимости		определены в результате выполнения комплексных кадастровых работ				
	X	Y	X	Y			
1	2	3	4	5	6	7	8
48	1095372.70	3624409.34	1095375.54	3624386.72	Метод спутниковых геодезических измерений (определений)	$Mt = \sqrt{(m_0^2 + m_1^2)}=0.1$	-
435	1095375.54	3624386.72	1095403.80	3624389.96	Метод спутниковых геодезических измерений (определений)	$Mt = \sqrt{(m_0^2 + m_1^2)}=0.1$	-
413	1095403.80	3624389.96	1095400.84	3624413.10	Метод спутниковых геодезических измерений (определений)	$Mt = \sqrt{(m_0^2 + m_1^2)}=0.1$	-
49	1095400.84	3624413.10	1095372.70	3624409.34	Метод спутниковых геодезических измерений (определений)	$Mt = \sqrt{(m_0^2 + m_1^2)}=0.1$	-
48	1095372.70	3624409.34	1095375.54	3624386.72	Метод спутниковых геодезических измерений (определений)	$Mt = \sqrt{(m_0^2 + m_1^2)}=0.1$	-

**2. Сведения о частях границ уточняемого земельного участка
с кадастровым номером 86:17:0011504:140 :**

Обозначение части границ		Горизонтальное проложение (S), м	Описание прохождения части границ	Сведения о согласовании местоположения границ (согласовано/спорное)
от т.	до т.			
1	2	3	4	5
48	435	28.45	-	-
435	413	23.33	-	-
413	49	28.39	-	-
49	48	22.80	-	-

3. Сведения о характеристиках уточняемого земельного участка с кадастровым номером 86:17:0011504:140 :		
№ п/п	Наименование характеристики	Значение характеристики
1	2	3
1.	Адрес земельного участка	-
1.1.	Сведения о местоположении земельного участка (при отсутствии адреса) в структурированном в соответствии с федеральной информационной адресной системой виде	Российская Федерация, Ханты-Мансийский автономный округ - Югра, город Когалым, садовое некоммерческое товарищество СОНТ Трассовик, участок 109
1.2.	Дополнительные сведения о местоположении земельного участка	-
2.	Площадь земельного участка ± величина погрешности определения (вычисления) площади (Р ± ΔР), м2	655 ± 9
3.	Формула, примененная для расчета предельной допустимой погрешности определения площади земельного участка, с подставленными значениями и итоговые (вычисленные) значения (ΔР), м2	ΔР=3.5*Мт*√Р=3.5*0,1*√655=9
4.	Площадь земельного участка согласно сведениям Единого государственного реестра недвижимости (Ркад), м2	656
5.	Оценка расхождения Р и Ркад (Р - Ркад), м2	1
6.	Предельные минимальный и максимальный размеры земельного участка (Рмин и Рмакс), м2	- -
7.	Кадастровый номер или иной государственный учетный номер (инвентарный) объекта недвижимости, расположенного на земельном участке	86:17:0011504:286
8.	Вид (виды) разрешенного использования	Для ведения гражданами садоводства и огородничества; фактическое использование: для ведения садоводства и огородничества
8.1.	Дополнительные сведения об использовании земельного участка	-
9.	Сведения о земельных участках (землях общего пользования, территории общего пользования), посредством которых обеспечивается доступ	земли общего пользования
10.	Иные сведения	-
4. Пояснения к сведениям об уточняемом земельном участке с кадастровым номером 86:17:0011504:140 :		
1.	-	

Сведения об уточняемых земельных участках, необходимые для исправления реестровых ошибок в сведениях о местоположении их границ

1. Сведения о характерных точках границ уточняемого земельного участка с кадастровым номером 86:17:0011504:141 :

Система координат МСК-86, зона 3

Зона №3

Обозначение характерных точек границ	Координаты, м				Метод определения координат	Формулы, примененные для расчета средней квадратической погрешности определения координат характерных точек границ (Mt), с подставленными в такие формулы значениями и итоговые (вычисленные) значения Mt, м	Описание закрепле ния точки
	содержатся в Едином государственном реестре недвижимости		определены в результате выполнения комплексных кадастровых работ				
	X	Y	X	Y			
1	2	3	4	5	6	7	8
418	1095395.70	3624440.56	1095395.68	3624441.31	Метод спутниковых геодезических измерений (определений)	$Mt = \sqrt{(m_0^2 + m_1^2)}=0.1$	-
417	1095394.34	3624456.38	1095394.34	3624456.38	Метод спутниковых геодезических измерений (определений)	$Mt = \sqrt{(m_0^2 + m_1^2)}=0.1$	-
416	1095393.84	3624460.00	1095393.84	3624460.00	Метод спутниковых геодезических измерений (определений)	$Mt = \sqrt{(m_0^2 + m_1^2)}=0.1$	-
436	1095363.44	3624455.94	1095393.79	3624460.51	Метод спутниковых геодезических измерений (определений)	$Mt = \sqrt{(m_0^2 + m_1^2)}=0.1$	-
437	1095366.34	3624436.00	1095363.25	3624456.41	Метод спутниковых геодезических измерений (определений)	$Mt = \sqrt{(m_0^2 + m_1^2)}=0.1$	-
н357У	-	-	1095366.15	3624436.47	Метод спутниковых геодезических измерений (определений)	$Mt = \sqrt{(m_0^2 + m_1^2)}=0.1$	-
418	1095395.70	3624440.56	1095395.68	3624441.31	Метод спутниковых геодезических измерений (определений)	$Mt = \sqrt{(m_0^2 + m_1^2)}=0.1$	-

2. Сведения о частях границ уточняемого земельного участка с кадастровым номером 86:17:0011504:141 :

Обозначение части границ		Горизонтальное проложение (S), м	Описание прохождения части границ	Сведения о согласовании местоположения границ (согласовано/спорное)
от т.	до т.			
1	2	3	4	5
418	417	15.13	-	-
417	416	3.65	-	-

2. Сведения о частях границ уточняемого земельного участка с кадастровым номером 86:17:0011504:141 :				
Обозначение части границ		Горизонтальное проложение (S), м	Описание прохождения части границ	Сведения о согласовании местоположения границ (согласовано/спорное)
от т.	до т.			
1	2	3	4	5
416	436	0.51	-	-
436	437	30.81	-	-
437	н357У	20.15	-	-
н357У	418	29.92	-	-
3. Сведения о характеристиках уточняемого земельного участка с кадастровым номером 86:17:0011504:141 :				
№ п/п	Наименование характеристики		Значение характеристики	
1	2		3	
1.	Адрес земельного участка		-	
1.1.	Сведения о местоположении земельного участка (при отсутствии адреса) в структурированном в соответствии с федеральной информационной адресной системой виде		Российская Федерация, Ханты-Мансийский автономный округ - Югра, город Когалым, садовое некоммерческое товарищество СОНТ Трассовик, участок 135	
1.2.	Дополнительные сведения о местоположении земельного участка		-	
2.	Площадь земельного участка ± величина погрешности определения (вычисления) площади ($P \pm \Delta P$), м2		600 ± 9	
3.	Формула, примененная для расчета предельной допустимой погрешности определения площади земельного участка, с подставленными значениями и итоговые (вычисленные) значения (ΔP), м2		$\Delta P = 3.5 * M_t * \sqrt{P} = 3.5 * 0,1 * \sqrt{600} = 9$	
4.	Площадь земельного участка согласно сведениям Единого государственного реестра недвижимости (Ркад), м2		600	
5.	Оценка расхождения Р и Ркад ($P - P_{кад}$), м2		-	
6.	Предельные минимальный и максимальный размеры земельного участка ($R_{мин}$ и $R_{макс}$), м2		- -	
7.	Кадастровый номер или иной государственный учетный номер (инвентарный) объекта недвижимости, расположенного на земельном участке		-	
8.	Вид (виды) разрешенного использования		Для ведения гражданами садоводства и огородничества; фактическое использование: для ведения садоводства и огородничества	
8.1.	Дополнительные сведения об использовании земельного участка		-	
9.	Сведения о земельных участках (землях общего пользования, территории общего пользования), посредством которых обеспечивается доступ		земли общего пользования	
10.	Иные сведения		-	
4. Пояснения к сведениям об уточняемом земельном участке с кадастровым номером 86:17:0011504:141 :				
1.	-			

Сведения об уточняемых земельных участках, необходимые для исправления реестровых ошибок в сведениях о местоположении их границ

**1. Сведения о характерных точках границ уточняемого земельного участка
с кадастровым номером 86:17:0011504:142 :**

Система координат МСК-86, зона 3

Зона №3

Обозначение характерных точек границ	Координаты, м				Метод определения координат	Формулы, примененные для расчета средней квадратической погрешности определения координат характерных точек границ (Mt), с подставленными в такие формулы значениями и итоговые (вычисленные) значения Mt, м	Описание закрепле ния точки
	содержатся в Едином государственном реестре недвижимости		определены в результате выполнения комплексных кадастровых работ				
	X	Y	X	Y			
1	2	3	4	5	6	7	8
416	1095393.84	3624460.00	1095389.32	3624483.66	Метод спутниковых геодезических измерений (определений)	$Mt = \sqrt{(m_0^2 + m_1^2)}=0.1$	-
420	1095389.32	3624483.66	1095389.23	3624484.10	Метод спутниковых геодезических измерений (определений)	$Mt = \sqrt{(m_0^2 + m_1^2)}=0.1$	-
438	1095357.20	3624478.36	1095357.01	3624478.83	Метод спутниковых геодезических измерений (определений)	$Mt = \sqrt{(m_0^2 + m_1^2)}=0.1$	-
439	1095361.14	3624455.64	1095360.95	3624456.11	Метод спутниковых геодезических измерений (определений)	$Mt = \sqrt{(m_0^2 + m_1^2)}=0.1$	-
436	1095363.44	3624455.94	1095363.25	3624456.41	Метод спутниковых геодезических измерений (определений)	$Mt = \sqrt{(m_0^2 + m_1^2)}=0.1$	-
416	-	-	1095393.79	3624460.51	Метод спутниковых геодезических измерений (определений)	$Mt = \sqrt{(m_0^2 + m_1^2)}=0.1$	-
416	1095393.84	3624460.00	1095389.32	3624483.66	Метод спутниковых геодезических измерений (определений)	$Mt = \sqrt{(m_0^2 + m_1^2)}=0.1$	-

**2. Сведения о частях границ уточняемого земельного участка
с кадастровым номером 86:17:0011504:142 :**

Обозначение части границ		Горизонтальное проложение (S), м	Описание прохождения части границ	Сведения о согласовании местоположения границ (согласовано/спорное)
от т.	до т.			
1	2	3	4	5
416	420	0.45	-	-
420	438	32.65	-	-

2. Сведения о частях границ уточняемого земельного участка с кадастровым номером 86:17:0011504:142 :				
Обозначение части границ		Горизонтальное проложение (S), м	Описание прохождения части границ	Сведения о согласовании местоположения границ (согласовано/спорное)
от т.	до т.			
1	2	3	4	5
438	439	23.06	-	-
439	436	2.32	-	-
436	416	30.81	-	-
416	416	23.58	-	-
3. Сведения о характеристиках уточняемого земельного участка с кадастровым номером 86:17:0011504:142 :				
№ п/п	Наименование характеристики		Значение характеристики	
1	2		3	
1.	Адрес земельного участка		Российская Федерация, 628484, Ханты-Мансийский автономный округ - Югра, г.о Когалым, город Когалым, территория ТСН СНТ Трассовик, з/у 136	
1.1.	Сведения о местоположении земельного участка (при отсутствии адреса) в структурированном в соответствии с федеральной информационной адресной системой виде		-	
1.2.	Дополнительные сведения о местоположении земельного участка		-	
2.	Площадь земельного участка ± величина погрешности определения (вычисления) площади ($P \pm \Delta P$), м2		774 ± 10	
3.	Формула, примененная для расчета предельной допустимой погрешности определения площади земельного участка, с подставленными значениями и итоговые (вычисленные) значения (ΔP), м2		$\Delta P = 3.5 * M_t * \sqrt{P} = 3.5 * 0,1 * \sqrt{774} = 10$	
4.	Площадь земельного участка согласно сведениям Единого государственного реестра недвижимости (Ркад), м2		772	
5.	Оценка расхождения Р и Ркад ($P - P_{кад}$), м2		2	
6.	Предельные минимальный и максимальный размеры земельного участка ($P_{мин}$ и $P_{макс}$), м2		- -	
7.	Кадастровый номер или иной государственный учетный номер (инвентарный) объекта недвижимости, расположенного на земельном участке		86:17:0011504:252 86:17:0011504:262 86:17:0011504:253	
8.	Вид (виды) разрешенного использования		для ведения садоводства и огородничества	
8.1.	Дополнительные сведения об использовании земельного участка		-	
9.	Сведения о земельных участках (землях общего пользования, территории общего пользования), посредством которых обеспечивается доступ		земли общего пользования	
10.	Иные сведения		-	
4. Пояснения к сведениям об уточняемом земельном участке с кадастровым номером 86:17:0011504:142 :				
1.	-			

Сведения об уточняемых земельных участках, необходимые для исправления реестровых ошибок в сведениях о местоположении их границ

**1. Сведения о характерных точках границ уточняемого земельного участка
с кадастровым номером 86:17:0011504:144 :**

Система координат МСК-86, зона 3

Зона №3

Обозначение характерных точек границ	Координаты, м				Метод определения координат	Формулы, примененные для расчета средней квадратической погрешности определения координат характерных точек границ (Mt), с подставленными в такие формулы значениями и итоговые (вычисленные) значения Mt, м	Описание закрепле ния точки
	содержатся в Едином государственном реестре недвижимости		определены в результате выполнения комплексных кадастровых работ				
	X	Y	X	Y			
1	2	3	4	5	6	7	8
428	1095383.80	3624359.00	1095383.56	3624361.08	Метод спутниковых геодезических измерений (определений)	$Mt = \sqrt{(m_0^2 + m_1^2)}=0.1$	-
434	1095383.56	3624360.26	1095351.68	3624354.58	Метод спутниковых геодезических измерений (определений)	$Mt = \sqrt{(m_0^2 + m_1^2)}=0.1$	-
440	1095351.90	3624353.64	1095355.16	3624337.93	Метод спутниковых геодезических измерений (определений)	$Mt = \sqrt{(m_0^2 + m_1^2)}=0.1$	-
441	1095354.64	3624339.06	1095356.68	3624336.84	Метод спутниковых геодезических измерений (определений)	$Mt = \sqrt{(m_0^2 + m_1^2)}=0.1$	-
442	1095357.68	3624336.84	1095387.36	3624341.66	Метод спутниковых геодезических измерений (определений)	$Mt = \sqrt{(m_0^2 + m_1^2)}=0.1$	-
430	1095387.36	3624340.84	1095383.96	3624358.20	Метод спутниковых геодезических измерений (определений)	$Mt = \sqrt{(m_0^2 + m_1^2)}=0.1$	-
429	1095383.96	3624357.38	1095383.80	3624359.82	Метод спутниковых геодезических измерений (определений)	$Mt = \sqrt{(m_0^2 + m_1^2)}=0.1$	-
428	1095383.80	3624359.00	1095383.56	3624361.08	Метод спутниковых геодезических измерений (определений)	$Mt = \sqrt{(m_0^2 + m_1^2)}=0.1$	-

2. Сведения о частях границ уточняемого земельного участка с кадастровым номером 86:17:0011504:144 :				
Обозначение части границ		Горизонтальное проложение (S), м	Описание прохождения части границ	Сведения о согласовании местоположения границ (согласовано/спорное)
от т.	до т.			
1	2	3	4	5
428	434	32.54	-	-
434	440	17.01	-	-
440	441	1.87	-	-
441	442	31.06	-	-
442	430	16.89	-	-
430	429	1.63	-	-
429	428	1.28	-	-
3. Сведения о характеристиках уточняемого земельного участка с кадастровым номером 86:17:0011504:144 :				
№ п/п	Наименование характеристики		Значение характеристики	
1	2		3	
1.	Адрес земельного участка		-	
1.1.	Сведения о местоположении земельного участка (при отсутствии адреса) в структурированном в соответствии с федеральной информационной адресной системой виде		Российская Федерация, Ханты-Мансийский автономный округ - Югра, город Когалым, садовое некоммерческое товарищество СОНТ Трассовик, участок 77	
1.2.	Дополнительные сведения о местоположении земельного участка		-	
2.	Площадь земельного участка ± величина погрешности определения (вычисления) площади (P ± ΔP), м2		615 ± 9	
3.	Формула, примененная для расчета предельной допустимой погрешности определения площади земельного участка, с подставленными значениями и итоговые (вычисленные) значения (ΔP), м2		ΔP=3.5*Mt*√P=3.5*0,1*√615=9	
4.	Площадь земельного участка согласно сведениям Единого государственного реестра недвижимости (Ркад), м2		599	
5.	Оценка расхождения P и Ркад (P - Ркад), м2		16	
6.	Предельные минимальный и максимальный размеры земельного участка (Рмин и Рмакс), м2		- -	
7.	Кадастровый номер или иной государственный учетный номер (инвентарный) объекта недвижимости, расположенного на земельном участке		86:17:0011504:216	
8.	Вид (виды) разрешенного использования		для ведения садоводства и огородничества	
8.1.	Дополнительные сведения об использовании земельного участка		-	
9.	Сведения о земельных участках (землях общего пользования, территории общего пользования), посредством которых обеспечивается доступ		земли общего пользования	
10.	Иные сведения		-	
4. Пояснения к сведениям об уточняемом земельном участке с кадастровым номером 86:17:0011504:144 :				
1.	-			

Сведения об уточняемых земельных участках, необходимые для исправления реестровых ошибок в сведениях о местоположении их границ

**1. Сведения о характерных точках границ уточняемого земельного участка
с кадастровым номером 86:17:0011504:145 :**

Система координат МСК-86, зона 3

Зона №3

Обозначение характерных точек границ	Координаты, м				Метод определения координат	Формулы, примененные для расчета средней квадратической погрешности определения координат характерных точек границ (Mt), с подставленными в такие формулы значениями и итоговые (вычисленные) значения Mt, м	Описание закрепле ния точки
	содержатся в Едином государственном реестре недвижимости		определены в результате выполнения комплексных кадастровых работ				
	X	Y	X	Y			
1	2	3	4	5	6	7	8
434	1095383.56	3624360.26	1095383.56	3624361.08	Метод спутниковых геодезических измерений (определений)	$Mt = \sqrt{(m_0^2 + m_1^2)}=0.1$	-
443	1095380.10	3624380.42	1095380.10	3624381.26	Метод спутниковых геодезических измерений (определений)	$Mt = \sqrt{(m_0^2 + m_1^2)}=0.1$	-
444	1095348.04	3624375.12	1095348.04	3624375.94	Метод спутниковых геодезических измерений (определений)	$Mt = \sqrt{(m_0^2 + m_1^2)}=0.1$	-
440	1095351.90	3624353.64	1095351.68	3624354.58	Метод спутниковых геодезических измерений (определений)	$Mt = \sqrt{(m_0^2 + m_1^2)}=0.1$	-
434	1095383.56	3624360.26	1095383.56	3624361.08	Метод спутниковых геодезических измерений (определений)	$Mt = \sqrt{(m_0^2 + m_1^2)}=0.1$	-

**2. Сведения о частях границ уточняемого земельного участка
с кадастровым номером 86:17:0011504:145 :**

Обозначение части границ		Горизонтальное проложение (S), м	Описание прохождения части границ	Сведения о согласовании местоположения границ (согласовано/спорное)
от т.	до т.			
1	2	3	4	5
434	443	20.47	-	-
443	444	32.50	-	-
444	440	21.67	-	-
440	434	32.54	-	-

3. Сведения о характеристиках уточняемого земельного участка с кадастровым номером 86:17:0011504:145 :		
№ п/п	Наименование характеристики	Значение характеристики
1	2	3
1.	Адрес земельного участка	-
1.1.	Сведения о местоположении земельного участка (при отсутствии адреса) в структурированном в соответствии с федеральной информационной адресной системой виде	Российская Федерация, Ханты-Мансийский автономный округ - Югра, город Когалым, садовое некоммерческое товарищество СОНТ Трассовик, участок 78
1.2.	Дополнительные сведения о местоположении земельного участка	-
2.	Площадь земельного участка \pm величина погрешности определения (вычисления) площади ($P \pm \Delta P$), м ²	685 ± 9
3.	Формула, примененная для расчета предельной допустимой погрешности определения площади земельного участка, с подставленными значениями и итоговые (вычисленные) значения (ΔP), м ²	$\Delta P = 3.5 * M_t * \sqrt{P} = 3.5 * 0,1 * \sqrt{685} = 9$
4.	Площадь земельного участка согласно сведениям Единого государственного реестра недвижимости ($P_{\text{кад}}$), м ²	685
5.	Оценка расхождения P и $P_{\text{кад}}$ ($P - P_{\text{кад}}$), м ²	-
6.	Предельные минимальный и максимальный размеры земельного участка ($P_{\text{мин}}$ и $P_{\text{макс}}$), м ²	- -
7.	Кадастровый номер или иной государственный учетный номер (инвентарный) объекта недвижимости, расположенного на земельном участке	86:17:0011504:562 86:17:0011504:547
8.	Вид (виды) разрешенного использования	Земли дачных и садоводческих объединений граждан
8.1.	Дополнительные сведения об использовании земельного участка	-
9.	Сведения о земельных участках (землях общего пользования, территории общего пользования), посредством которых обеспечивается доступ	земли общего пользования
10.	Иные сведения	-
4. Пояснения к сведениям об уточняемом земельном участке с кадастровым номером 86:17:0011504:145 :		
1.	-	

Сведения об уточняемых земельных участках, необходимые для исправления реестровых ошибок в сведениях о местоположении их границ

**1. Сведения о характерных точках границ уточняемого земельного участка
с кадастровым номером 86:17:0011504:146 :**

Система координат МСК-86, зона 3

Зона №3

Обозначение характерных точек границ	Координаты, м				Метод определения координат	Формулы, примененные для расчета средней квадратической погрешности определения координат характерных точек границ (Mt), с подставленными в такие формулы значениями и итоговые (вычисленные) значения Mt, м	Описание закрепле ния точки
	содержатся в Едином государственном реестре недвижимости		определены в результате выполнения комплексных кадастровых работ				
	X	Y	X	Y			
1	2	3	4	5	6	7	8
48	1095372.70	3624409.34	1095364.32	3624407.68	Метод спутниковых геодезических измерений (определений)	$Mt = \sqrt{(m_0^2 + m_1^2)}=0.1$	-
445	1095364.32	3624407.68	1095354.66	3624405.94	Метод спутниковых геодезических измерений (определений)	$Mt = \sqrt{(m_0^2 + m_1^2)}=0.1$	-
446	1095354.66	3624405.94	1095351.72	3624405.72	Метод спутниковых геодезических измерений (определений)	$Mt = \sqrt{(m_0^2 + m_1^2)}=0.1$	-
447	1095351.72	3624405.72	1095349.72	3624405.06	Метод спутниковых геодезических измерений (определений)	$Mt = \sqrt{(m_0^2 + m_1^2)}=0.1$	-
448	1095349.72	3624405.06	1095340.36	3624403.88	Метод спутниковых геодезических измерений (определений)	$Mt = \sqrt{(m_0^2 + m_1^2)}=0.1$	-
449	1095340.36	3624403.88	1095341.38	3624393.66	Метод спутниковых геодезических измерений (определений)	$Mt = \sqrt{(m_0^2 + m_1^2)}=0.1$	-
450	1095341.38	3624393.66	1095343.00	3624384.06	Метод спутниковых геодезических измерений (определений)	$Mt = \sqrt{(m_0^2 + m_1^2)}=0.1$	-
451	1095343.00	3624384.06	1095346.14	3624381.72	Метод спутниковых геодезических измерений (определений)	$Mt = \sqrt{(m_0^2 + m_1^2)}=0.1$	-
452	1095346.14	3624381.72	1095375.54	3624386.72	Метод спутниковых геодезических измерений (определений)	$Mt = \sqrt{(m_0^2 + m_1^2)}=0.1$	-

1. Сведения о характерных точках границ уточняемого земельного участка с кадастровым номером 86:17:0011504:146 :							
Система координат МСК-86, зона 3							Зона № 3
Обозначение характерных точек границ	Координаты, м				Метод определения координат	Формулы, примененные для расчета средней квадратической погрешности определения координат характерных точек границ (Mt), с подставленными в такие формулы значениями и итоговые (вычисленные) значения Mt, м	Описание закрепления точки
	содержатся в Едином государственном реестре недвижимости		определены в результате выполнения комплексных кадастровых работ				
	X	Y	X	Y			
1	2	3	4	5	6	7	8
435	1095375.54	3624386.72	1095372.70	3624409.34	Метод спутниковых геодезических измерений (определений)	$Mt = \sqrt{(m_0^2 + m_1^2)}=0.1$	-
48	1095372.70	3624409.34	1095364.32	3624407.68	Метод спутниковых геодезических измерений (определений)	$Mt = \sqrt{(m_0^2 + m_1^2)}=0.1$	-
2. Сведения о частях границ уточняемого земельного участка с кадастровым номером 86:17:0011504:146 :							
Обозначение части границ		Горизонтальное проложение (S), м	Описание прохождения части границ	Сведения о согласовании местоположения границ (согласовано/спорное)			
от т.	до т.						
1	2	3	4	5			
48	445	9.82	-	-			
445	446	2.95	-	-			
446	447	2.11	-	-			
447	448	9.43	-	-			
448	449	10.27	-	-			
449	450	9.74	-	-			
450	451	3.92	-	-			
451	452	29.82	-	-			
452	435	22.80	-	-			
435	48	8.54	-	-			
3. Сведения о характеристиках уточняемого земельного участка с кадастровым номером 86:17:0011504:146 :							
№ п/п	Наименование характеристики			Значение характеристики			
1	2			3			
1.	Адрес земельного участка			Российская Федерация, 628486, Ханты-Мансийский автономный округ - Югра, г.о Когалым, город Когалым, территория ТСН СНТ Трассовик, з/у 111			
1.1.	Сведения о местоположении земельного участка (при отсутствии адреса) в структурированном в соответствии с федеральной информационной адресной системой виде			-			
1.2.	Дополнительные сведения о местоположении земельного участка			-			

3. Сведения о характеристиках уточняемого земельного участка с кадастровым номером 86:17:0011504:146 :		
№ п/п	Наименование характеристики	Значение характеристики
1	2	3
2.	Площадь земельного участка ± величина погрешности определения (вычисления) площади ($P \pm \Delta P$), м2	738 ± 10
3.	Формула, примененная для расчета предельной допустимой погрешности определения площади земельного участка, с подставленными значениями и итоговые (вычисленные) значения (ΔP), м2	$\Delta P = 3.5 * M_t * \sqrt{P} = 3.5 * 0,1 * \sqrt{738} = 10$
4.	Площадь земельного участка согласно сведениям Единого государственного реестра недвижимости ($P_{\text{кад}}$), м2	738
5.	Оценка расхождения P и $P_{\text{кад}}$ ($P - P_{\text{кад}}$), м2	-
6.	Предельные минимальный и максимальный размеры земельного участка ($P_{\text{мин}}$ и $P_{\text{макс}}$), м2	- -
7.	Кадастровый номер или иной государственный учетный номер (инвентарный) объекта недвижимости, расположенного на земельном участке	86:17:0011504:227
8.	Вид (виды) разрешенного использования	Для ведения гражданами садоводства и огородничества; фактическое использование: для ведения садоводства и огородничества
8.1.	Дополнительные сведения об использовании земельного участка	-
9.	Сведения о земельных участках (землях общего пользования, территории общего пользования), посредством которых обеспечивается доступ	земли общего пользования
10.	Иные сведения	-
4. Пояснения к сведениям об уточняемом земельном участке с кадастровым номером 86:17:0011504:146 :		
1.	-	

Сведения об уточняемых земельных участках, необходимые для исправления реестровых ошибок в сведениях о местоположении их границ

**1. Сведения о характерных точках границ уточняемого земельного участка
с кадастровым номером 86:17:0011504:147 :**

Система координат МСК-86, зона 3

Зона №3

Обозначение характерных точек границ	Координаты, м				Метод определения координат	Формулы, примененные для расчета средней квадратической погрешности определения координат характерных точек границ (Mt), с подставленными в такие формулы значениями и итоговые (вычисленные) значения Mt, м	Описание закрепле ния точки
	содержатся в Едином государственном реестре недвижимости		определены в результате выполнения комплексных кадастровых работ				
	X	Y	X	Y			
1	2	3	4	5	6	7	8
48	1095372.70	3624409.34	1095372.70	3624409.34	Метод спутниковых геодезических измерений (определений)	$Mt = \sqrt{(m_0^2 + m_1^2)}=0.1$	-
58	1095368.44	3624431.66	1095368.44	3624431.66	Метод спутниковых геодезических измерений (определений)	$Mt = \sqrt{(m_0^2 + m_1^2)}=0.1$	-
453	1095345.74	3624427.70	1095345.74	3624427.70	Метод спутниковых геодезических измерений (определений)	$Mt = \sqrt{(m_0^2 + m_1^2)}=0.1$	-
454	1095338.64	3624424.06	1095338.64	3624424.06	Метод спутниковых геодезических измерений (определений)	$Mt = \sqrt{(m_0^2 + m_1^2)}=0.1$	-
449	1095340.36	3624403.88	1095340.36	3624403.88	Метод спутниковых геодезических измерений (определений)	$Mt = \sqrt{(m_0^2 + m_1^2)}=0.1$	-
448	1095349.72	3624405.06	1095349.72	3624405.06	Метод спутниковых геодезических измерений (определений)	$Mt = \sqrt{(m_0^2 + m_1^2)}=0.1$	-
447	1095351.72	3624405.72	1095351.72	3624405.72	Метод спутниковых геодезических измерений (определений)	$Mt = \sqrt{(m_0^2 + m_1^2)}=0.1$	-
446	1095354.66	3624405.94	1095354.66	3624405.94	Метод спутниковых геодезических измерений (определений)	$Mt = \sqrt{(m_0^2 + m_1^2)}=0.1$	-
445	1095364.32	3624407.68	1095364.32	3624407.68	Метод спутниковых геодезических измерений (определений)	$Mt = \sqrt{(m_0^2 + m_1^2)}=0.1$	-

1. Сведения о характерных точках границ уточняемого земельного участка с кадастровым номером 86:17:0011504:147 :							
Система координат МСК-86, зона 3						Зона № 3	
Обозначение характерных точек границ	Координаты, м				Метод определения координат	Формулы, примененные для расчета средней квадратической погрешности определения координат характерных точек границ (Mt), с подставленными в такие формулы значениями и итоговые (вычисленные) значения Mt, м	Описание закрепле ния точки
	содержатся в Едином государственном реестре недвижимости		определены в результате выполнения комплексных кадастровых работ				
	X	Y	X	Y			
1	2	3	4	5	6	7	8
48	1095372.70	3624409.34	1095372.70	3624409.34	Метод спутниковых геодезических измерений (определений)	$Mt = \sqrt{(m_0^2 + m_1^2)}=0.1$	-
2. Сведения о частях границ уточняемого земельного участка с кадастровым номером 86:17:0011504:147 :							
Обозначение части границ		Горизонтальное проложение (S), м	Описание прохождения части границ	Сведения о согласовании местоположения границ (согласовано/спорное)			
от т.	до т.						
1	2	3	4	5			
48	58	22.72	-	-			
58	453	23.04	-	-			
453	454	7.98	-	-			
454	449	20.25	-	-			
449	448	9.43	-	-			
448	447	2.11	-	-			
447	446	2.95	-	-			
446	445	9.82	-	-			
445	48	8.54	-	-			
3. Сведения о характеристиках уточняемого земельного участка с кадастровым номером 86:17:0011504:147 :							
№ п/п	Наименование характеристики			Значение характеристики			
1	2			3			
1.	Адрес земельного участка			-			
1.1.	Сведения о местоположении земельного участка (при отсутствии адреса) в структурированном в соответствии с федеральной информационной адресной системой виде			Российская Федерация, Ханты-Мансийский автономный округ - Югра, город Когалым, садовое некоммерческое товарищество СОНТ Трассовик, участок 112			
1.2.	Дополнительные сведения о местоположении земельного участка			-			
2.	Площадь земельного участка ± величина погрешности определения (вычисления) площади (P ± ΔP), м2			714 ± 9			
3.	Формула, примененная для расчета предельной допустимой погрешности определения площади земельного участка, с подставленными значениями и итоговые (вычисленные) значения (ΔP), м2			$\Delta P=3.5*Mt*\sqrt{P}=3.5*0,1*\sqrt{714}=9$			
4.	Площадь земельного участка согласно сведениям Единого государственного реестра недвижимости (Ркад), м2			714			

3. Сведения о характеристиках уточняемого земельного участка с кадастровым номером 86:17:0011504:147 :		
№ п/п	Наименование характеристики	Значение характеристики
1	2	3
5.	Оценка расхождения Р и Ркад (Р - Ркад), м2	-
6.	Предельные минимальный и максимальный размеры земельного участка (Рмин и Рмакс), м2	- -
7.	Кадастровый номер или иной государственный учетный номер (инвентарный) объекта недвижимости, расположенного на земельном участке	86:17:0011504:329
8.	Вид (виды) разрешенного использования	земли дачных и садовоческих объединений граждан
8.1.	Дополнительные сведения об использовании земельного участка	-
9.	Сведения о земельных участках (землях общего пользования, территории общего пользования), посредством которых обеспечивается доступ	земли общего пользования
10.	Иные сведения	-
4. Пояснения к сведениям об уточняемом земельном участке с кадастровым номером 86:17:0011504:147 :		
1.	-	

Сведения об уточняемых земельных участках, необходимые для исправления реестровых ошибок в сведениях о местоположении их границ

**1. Сведения о характерных точках границ уточняемого земельного участка
с кадастровым номером 86:17:0011504:148 :**

Система координат МСК-86, зона 3

Зона №3

Обозначение характерных точек границ	Координаты, м				Метод определения координат	Формулы, примененные для расчета средней квадратической погрешности определения координат характерных точек границ (Mt), с подставленными в такие формулы значениями и итоговые (вычисленные) значения Mt, м	Описание закрепле ния точки
	содержатся в Едином государственном реестре недвижимости		определены в результате выполнения комплексных кадастровых работ				
	X	Y	X	Y			
1	2	3	4	5	6	7	8
436	1095363.44	3624455.94	1095360.95	3624456.11	Метод спутниковых геодезических измерений (определений)	$Mt = \sqrt{(m_0^2 + m_1^2)}=0.1$	-
439	1095361.14	3624455.64	1095334.03	3624452.79	Метод спутниковых геодезических измерений (определений)	$Mt = \sqrt{(m_0^2 + m_1^2)}=0.1$	-
455	1095334.22	3624452.32	1095336.83	3624433.07	Метод спутниковых геодезических измерений (определений)	$Mt = \sqrt{(m_0^2 + m_1^2)}=0.1$	-
456	1095337.02	3624432.60	1095337.91	3624432.49	Метод спутниковых геодезических измерений (определений)	$Mt = \sqrt{(m_0^2 + m_1^2)}=0.1$	-
457	1095338.10	3624432.02	1095366.15	3624436.47	Метод спутниковых геодезических измерений (определений)	$Mt = \sqrt{(m_0^2 + m_1^2)}=0.1$	-
437	1095366.34	3624436.00	1095363.25	3624456.41	Метод спутниковых геодезических измерений (определений)	$Mt = \sqrt{(m_0^2 + m_1^2)}=0.1$	-
436	1095363.44	3624455.94	1095360.95	3624456.11	Метод спутниковых геодезических измерений (определений)	$Mt = \sqrt{(m_0^2 + m_1^2)}=0.1$	-

**2. Сведения о частях границ уточняемого земельного участка
с кадастровым номером 86:17:0011504:148 :**

Обозначение части границ		Горизонтальное проложение (S), м	Описание прохождения части границ	Сведения о согласовании местоположения границ (согласовано/спорное)
от т.	до т.			
1	2	3	4	5
436	439	27.12	-	-
439	455	19.92	-	-

2. Сведения о частях границ уточняемого земельного участка с кадастровым номером 86:17:0011504:148 :				
Обозначение части границ		Горизонтальное проложение (S), м	Описание прохождения части границ	Сведения о согласовании местоположения границ (согласовано/спорное)
от т.	до т.			
1	2	3	4	5
455	456	1.23	-	-
456	457	28.52	-	-
457	437	20.15	-	-
437	436	2.32	-	-
3. Сведения о характеристиках уточняемого земельного участка с кадастровым номером 86:17:0011504:148 :				
№ п/п	Наименование характеристики		Значение характеристики	
1	2		3	
1.	Адрес земельного участка		-	
1.1.	Сведения о местоположении земельного участка (при отсутствии адреса) в структурированном в соответствии с федеральной информационной адресной системой виде		Российская Федерация, Ханты-Мансийский автономный округ - Югра, город Когалым, садовое некоммерческое товарищество СОНТ Трассовик, участок 137	
1.2.	Дополнительные сведения о местоположении земельного участка		-	
2.	Площадь земельного участка ± величина погрешности определения (вычисления) площади ($P \pm \Delta P$), м2		601 ± 9	
3.	Формула, примененная для расчета предельной допустимой погрешности определения площади земельного участка, с подставленными значениями и итоговые (вычисленные) значения (ΔP), м2		$\Delta P = 3.5 * M_t * \sqrt{P} = 3.5 * 0,1 * \sqrt{601} = 9$	
4.	Площадь земельного участка согласно сведениям Единого государственного реестра недвижимости (Ркад), м2		600	
5.	Оценка расхождения Р и Ркад ($P - P_{кад}$), м2		1	
6.	Предельные минимальный и максимальный размеры земельного участка ($R_{мин}$ и $R_{макс}$), м2		- -	
7.	Кадастровый номер или иной государственный учетный номер (инвентарный) объекта недвижимости, расположенного на земельном участке		-	
8.	Вид (виды) разрешенного использования		Для ведения гражданами садоводства и огородничества; фактическое использование: для ведения садоводства и огородничества	
8.1.	Дополнительные сведения об использовании земельного участка		-	
9.	Сведения о земельных участках (землях общего пользования, территории общего пользования), посредством которых обеспечивается доступ		земли общего пользования	
10.	Иные сведения		-	
4. Пояснения к сведениям об уточняемом земельном участке с кадастровым номером 86:17:0011504:148 :				
1.	-			

Сведения об уточняемых земельных участках, необходимые для исправления реестровых ошибок в сведениях о местоположении их границ

**1. Сведения о характерных точках границ уточняемого земельного участка
с кадастровым номером 86:17:0011504:149 :**

Система координат МСК-86, зона 3

Зона №3

Обозначение характерных точек границ	Координаты, м				Метод определения координат	Формулы, примененные для расчета средней квадратической погрешности определения координат характерных точек границ (Mt), с подставленными в такие формулы значениями и итоговые (вычисленные) значения Mt, м	Описание закрепле ния точки
	содержатся в Едином государственном реестре недвижимости		определены в результате выполнения комплексных кадастровых работ				
	X	Y	X	Y			
1	2	3	4	5	6	7	8
439	1095361.14	3624455.64	1095360.95	3624456.11	Метод спутниковых геодезических измерений (определений)	$Mt = \sqrt{(m_0^2 + m_1^2)}=0.1$	-
438	1095357.20	3624478.36	1095357.01	3624478.83	Метод спутниковых геодезических измерений (определений)	$Mt = \sqrt{(m_0^2 + m_1^2)}=0.1$	-
458	1095331.44	3624474.22	1095331.25	3624474.69	Метод спутниковых геодезических измерений (определений)	$Mt = \sqrt{(m_0^2 + m_1^2)}=0.1$	-
455	1095334.22	3624452.32	1095334.03	3624452.79	Метод спутниковых геодезических измерений (определений)	$Mt = \sqrt{(m_0^2 + m_1^2)}=0.1$	-
439	1095361.14	3624455.64	1095360.95	3624456.11	Метод спутниковых геодезических измерений (определений)	$Mt = \sqrt{(m_0^2 + m_1^2)}=0.1$	-

**2. Сведения о частях границ уточняемого земельного участка
с кадастровым номером 86:17:0011504:149 :**

Обозначение части границ		Горизонтальное проложение (S), м	Описание прохождения части границ	Сведения о согласовании местоположения границ (согласовано/спорное)
от т.	до т.			
1	2	3	4	5
439	438	23.06	-	-
438	458	26.09	-	-
458	455	22.08	-	-
455	439	27.12	-	-

3. Сведения о характеристиках уточняемого земельного участка с кадастровым номером 86:17:0011504:149 :		
№ п/п	Наименование характеристики	Значение характеристики
1	2	3
1.	Адрес земельного участка	-
1.1.	Сведения о местоположении земельного участка (при отсутствии адреса) в структурированном в соответствии с федеральной информационной адресной системой виде	Российская Федерация, Ханты-Мансийский автономный округ - Югра, город Когалым, садовое некоммерческое товарищество СОНТ Трассовик, участок 138
1.2.	Дополнительные сведения о местоположении земельного участка	-
2.	Площадь земельного участка \pm величина погрешности определения (вычисления) площади ($P \pm \Delta P$), м2	600 ± 9
3.	Формула, примененная для расчета предельной допустимой погрешности определения площади земельного участка, с подставленными значениями и итоговые (вычисленные) значения (ΔP), м2	$\Delta P = 3.5 * M_t * \sqrt{P} = 3.5 * 0,1 * \sqrt{600} = 9$
4.	Площадь земельного участка согласно сведениям Единого государственного реестра недвижимости ($P_{\text{кад}}$), м2	600
5.	Оценка расхождения P и $P_{\text{кад}}$ ($P - P_{\text{кад}}$), м2	-
6.	Предельные минимальный и максимальный размеры земельного участка ($P_{\text{мин}}$ и $P_{\text{макс}}$), м2	- -
7.	Кадастровый номер или иной государственный учетный номер (инвентарный) объекта недвижимости, расположенного на земельном участке	-
8.	Вид (виды) разрешенного использования	Земли дачных и садоводческих объединений граждан
8.1.	Дополнительные сведения об использовании земельного участка	-
9.	Сведения о земельных участках (землях общего пользования, территории общего пользования), посредством которых обеспечивается доступ	земли общего пользования
10.	Иные сведения	-
4. Пояснения к сведениям об уточняемом земельном участке с кадастровым номером 86:17:0011504:149 :		
1.	-	

Сведения об уточняемых земельных участках, необходимые для исправления реестровых ошибок в сведениях о местоположении их границ

**1. Сведения о характерных точках границ уточняемого земельного участка
с кадастровым номером 86:17:0011504:150 :**

Система координат МСК-86, зона 3

Зона №3

Обозначение характерных точек границ	Координаты, м				Метод определения координат	Формулы, примененные для расчета средней квадратической погрешности определения координат характерных точек границ (Mt), с подставленными в такие формулы значениями и итоговые (вычисленные) значения Mt, м	Описание закрепле ния точки
	содержатся в Едином государственном реестре недвижимости		определены в результате выполнения комплексных кадастровых работ				
	X	Y	X	Y			
1	2	3	4	5	6	7	8
97	1095362.00	3624283.76	1095361.17	3624284.29	Метод спутниковых геодезических измерений (определений)	$Mt = \sqrt{(m_0^2 + m_1^2)}=0.1$	-
96	1095356.82	3624306.68	1095356.30	3624307.18	Метод спутниковых геодезических измерений (определений)	$Mt = \sqrt{(m_0^2 + m_1^2)}=0.1$	-
108	1095327.76	3624302.86	1095329.15	3624303.60	Метод спутниковых геодезических измерений (определений)	$Mt = \sqrt{(m_0^2 + m_1^2)}=0.1$	-
459	1095329.54	3624294.08	1095329.26	3624302.68	Метод спутниковых геодезических измерений (определений)	$Mt = \sqrt{(m_0^2 + m_1^2)}=0.1$	-
460	1095332.24	3624283.80	1095327.87	3624302.32	Метод спутниковых геодезических измерений (определений)	$Mt = \sqrt{(m_0^2 + m_1^2)}=0.1$	-
461	1095333.08	3624279.90	1095332.24	3624283.80	Метод спутниковых геодезических измерений (определений)	$Mt = \sqrt{(m_0^2 + m_1^2)}=0.1$	-
н358У	-	-	1095332.98	3624280.85	Метод спутниковых геодезических измерений (определений)	$Mt = \sqrt{(m_0^2 + m_1^2)}=0.1$	-
97	1095362.00	3624283.76	1095361.17	3624284.29	Метод спутниковых геодезических измерений (определений)	$Mt = \sqrt{(m_0^2 + m_1^2)}=0.1$	-

2. Сведения о частях границ уточняемого земельного участка с кадастровым номером 86:17:0011504:150 :				
Обозначение части границ		Горизонтальное проложение (S), м	Описание прохождения части границ	Сведения о согласовании местоположения границ (согласовано/спорное)
от т.	до т.			
1	2	3	4	5
97	96	23.40	-	-
96	108	27.39	-	-
108	459	0.93	-	-
459	460	1.44	-	-
460	461	19.03	-	-
461	н358У	3.04	-	-
н358У	97	28.40	-	-
3. Сведения о характеристиках уточняемого земельного участка с кадастровым номером 86:17:0011504:150 :				
№ п/п	Наименование характеристики		Значение характеристики	
1	2		3	
1.	Адрес земельного участка		-	
1.1.	Сведения о местоположении земельного участка (при отсутствии адреса) в структурированном в соответствии с федеральной информационной адресной системой виде		Российская Федерация, Ханты-Мансийский автономный округ - Югра, город Когалым, садовое некоммерческое товарищество СОНТ Трассовик, участок 35	
1.2.	Дополнительные сведения о местоположении земельного участка		-	
2.	Площадь земельного участка ± величина погрешности определения (вычисления) площади (Р ± ΔР), м2		663 ± 9	
3.	Формула, примененная для расчета предельной допустимой погрешности определения площади земельного участка, с подставленными значениями и итоговые (вычисленные) значения (ΔР), м2		ΔР=3.5*Mt*√P=3.5*0,1*√663=9	
4.	Площадь земельного участка согласно сведениям Единого государственного реестра недвижимости (Ркад), м2		687	
5.	Оценка расхождения Р и Ркад (Р - Ркад), м2		24	
6.	Предельные минимальный и максимальный размеры земельного участка (Рмин и Рмакс), м2		- -	
7.	Кадастровый номер или иной государственный учетный номер (инвентарный) объекта недвижимости, расположенного на земельном участке		86:17:0011504:317	
8.	Вид (виды) разрешенного использования		для ведения садоводства и огородничества	
8.1.	Дополнительные сведения об использовании земельного участка		-	
9.	Сведения о земельных участках (землях общего пользования, территории общего пользования), посредством которых обеспечивается доступ		земли общего пользования	
10.	Иные сведения		-	
4. Пояснения к сведениям об уточняемом земельном участке с кадастровым номером 86:17:0011504:150 :				
1.	-			

Сведения об уточняемых земельных участках, необходимые для исправления реестровых ошибок в сведениях о местоположении их границ

1. Сведения о характерных точках границ уточняемого земельного участка с кадастровым номером 86:17:0011504:152 :

Система координат МСК-86, зона 3

Зона №3

Обозначение характерных точек границ	Координаты, м				Метод определения координат	Формулы, примененные для расчета средней квадратической погрешности определения координат характерных точек границ (Mt), с подставленными в такие формулы значениями и итоговые (вычисленные) значения Mt, м	Описание закрепле ния точки
	содержатся в Едином государственном реестре недвижимости		определены в результате выполнения комплексных кадастровых работ				
	X	Y	X	Y			
1	2	3	4	5	6	7	8
64	1095308.98	3624352.14	1095341.67	3624356.35	Метод спутниковых геодезических измерений (определений)	$Mt = \sqrt{(m_0^2 + m_1^2)}=0.1$	-
462	1095341.90	3624355.70	1095338.50	3624375.07	Метод спутниковых геодезических измерений (определений)	$Mt = \sqrt{(m_0^2 + m_1^2)}=0.1$	-
463	1095338.50	3624374.50	1095336.58	3624376.80	Метод спутниковых геодезических измерений (определений)	$Mt = \sqrt{(m_0^2 + m_1^2)}=0.1$	-
464	1095336.42	3624376.32	1095332.76	3624376.44	Метод спутниковых геодезических измерений (определений)	$Mt = \sqrt{(m_0^2 + m_1^2)}=0.1$	-
465	1095333.02	3624375.92	1095304.76	3624372.51	Метод спутниковых геодезических измерений (определений)	$Mt = \sqrt{(m_0^2 + m_1^2)}=0.1$	-
466	1095305.38	3624372.24	1095305.62	3624367.26	Метод спутниковых геодезических измерений (определений)	$Mt = \sqrt{(m_0^2 + m_1^2)}=0.1$	-
467	1095304.80	3624372.14	1095308.26	3624352.10	Метод спутниковых геодезических измерений (определений)	$Mt = \sqrt{(m_0^2 + m_1^2)}=0.1$	-
468	1095305.62	3624367.26	1095308.98	3624352.14	Метод спутниковых геодезических измерений (определений)	$Mt = \sqrt{(m_0^2 + m_1^2)}=0.1$	-
65	1095308.26	3624352.10	-	-	-	0.3	-
64	1095308.98	3624352.14	1095341.67	3624356.35	Метод спутниковых геодезических измерений (определений)	$Mt = \sqrt{(m_0^2 + m_1^2)}=0.1$	-

2. Сведения о частях границ уточняемого земельного участка с кадастровым номером 86:17:0011504:152 :				
Обозначение части границ		Горизонтальное проложение (S), м	Описание прохождения части границ	Сведения о согласовании местоположения границ (согласовано/спорное)
от т.	до т.			
1	2	3	4	5
64	462	18.99	-	-
462	463	2.58	-	-
463	464	3.84	-	-
464	465	28.27	-	-
465	466	5.32	-	-
466	467	15.39	-	-
467	468	0.72	-	-
468	64	32.96	-	-
3. Сведения о характеристиках уточняемого земельного участка с кадастровым номером 86:17:0011504:152 :				
№ п/п	Наименование характеристики		Значение характеристики	
1	2		3	
1.	Адрес земельного участка		-	
1.1.	Сведения о местоположении земельного участка (при отсутствии адреса) в структурированном в соответствии с федеральной информационной адресной системой виде		Российская Федерация, Ханты-Мансийский автономный округ - Югра, город Когалым, садовое некоммерческое товарищество СОНТ Трассовик, участок 80	
1.2.	Дополнительные сведения о местоположении земельного участка		-	
2.	Площадь земельного участка ± величина погрешности определения (вычисления) площади (P ± ΔP), м2		704 ± 9	
3.	Формула, примененная для расчета предельной допустимой погрешности определения площади земельного участка, с подставленными значениями и итоговые (вычисленные) значения (ΔP), м2		ΔP=3.5*Mt*√P=3.5*0,1*√704=9	
4.	Площадь земельного участка согласно сведениям Единого государственного реестра недвижимости (Ркад), м2		698	
5.	Оценкa расхождения P и Ркад (P - Ркад), м2		6	
6.	Предельные минимальный и максимальный размеры земельного участка (Рмин и Рмакс), м2		- -	
7.	Кадастровый номер или иной государственный учетный номер (инвентарный) объекта недвижимости, расположенного на земельном участке		-	
8.	Вид (виды) разрешенного использования		для садоводства и огородничества; фактическое использование: для ведения садоводства и огородничества;	
8.1.	Дополнительные сведения об использовании земельного участка		-	
9.	Сведения о земельных участках (землях общего пользования, территории общего пользования), посредством которых обеспечивается доступ		земли общего пользования	
10.	Иные сведения		-	
4. Пояснения к сведениям об уточняемом земельном участке с кадастровым номером 86:17:0011504:152 :				
1.	-			

Сведения об уточняемых земельных участках, необходимые для исправления реестровых ошибок в сведениях о местоположении их границ

**1. Сведения о характерных точках границ уточняемого земельного участка
с кадастровым номером 86:17:0011504:153 :**

Система координат МСК-86, зона 3

Зона №3

Обозначение характерных точек границ	Координаты, м				Метод определения координат	Формулы, примененные для расчета средней квадратической погрешности определения координат характерных точек границ (Mt), с подставленными в такие формулы значениями и итоговые (вычисленные) значения Mt, м	Описание закрепле ния точки
	содержатся в Едином государственном реестре недвижимости		определены в результате выполнения комплексных кадастровых работ				
	X	Y	X	Y			
1	2	3	4	5	6	7	8
469	1095308.50	3624377.80	1095332.82	3624382.44	Метод спутниковых геодезических измерений (определений)	$Mt = \sqrt{(m_0^2 + m_1^2)}=0.1$	-
470	1095332.10	3624381.18	1095335.69	3624387.69	Метод спутниковых геодезических измерений (определений)	$Mt = \sqrt{(m_0^2 + m_1^2)}=0.1$	-
471	1095336.00	3624386.64	1095333.58	3624402.76	Метод спутниковых геодезических измерений (определений)	$Mt = \sqrt{(m_0^2 + m_1^2)}=0.1$	-
472	1095333.58	3624402.76	1095333.20	3624403.10	Метод спутниковых геодезических измерений (определений)	$Mt = \sqrt{(m_0^2 + m_1^2)}=0.1$	-
473	1095333.20	3624403.10	1095306.60	3624398.80	Метод спутниковых геодезических измерений (определений)	$Mt = \sqrt{(m_0^2 + m_1^2)}=0.1$	-
474	1095306.60	3624398.80	1095306.20	3624397.60	Метод спутниковых геодезических измерений (определений)	$Mt = \sqrt{(m_0^2 + m_1^2)}=0.1$	-
475	1095306.20	3624397.60	1095308.50	3624377.80	Метод спутниковых геодезических измерений (определений)	$Mt = \sqrt{(m_0^2 + m_1^2)}=0.1$	-
469	1095308.50	3624377.80	1095332.82	3624382.44	Метод спутниковых геодезических измерений (определений)	$Mt = \sqrt{(m_0^2 + m_1^2)}=0.1$	-

2. Сведения о частях границ уточняемого земельного участка с кадастровым номером 86:17:0011504:153 :				
Обозначение части границ		Горизонтальное проложение (S), м	Описание прохождения части границ	Сведения о согласовании местоположения границ (согласовано/спорное)
от т.	до т.			
1	2	3	4	5
469	470	5.98	-	-
470	471	15.22	-	-
471	472	0.51	-	-
472	473	26.95	-	-
473	474	1.26	-	-
474	475	19.93	-	-
475	469	24.76	-	-
3. Сведения о характеристиках уточняемого земельного участка с кадастровым номером 86:17:0011504:153 :				
№ п/п	Наименование характеристики		Значение характеристики	
1	2		3	
1.	Адрес земельного участка		Российская Федерация, 628484, Ханты-Мансийский автономный округ - Югра, г.о Когалым, город Когалым, территория ТСН СНТ Трассовик, з/у 139	
1.1.	Сведения о местоположении земельного участка (при отсутствии адреса) в структурированном в соответствии с федеральной информационной адресной системой виде		-	
1.2.	Дополнительные сведения о местоположении земельного участка		-	
2.	Площадь земельного участка ± величина погрешности определения (вычисления) площади ($P \pm \Delta P$), м2		570 ± 8	
3.	Формула, примененная для расчета предельной допустимой погрешности определения площади земельного участка, с подставленными значениями и итоговые (вычисленные) значения (ΔP), м2		$\Delta P = 3.5 * M_t * \sqrt{P} = 3.5 * 0,1 * \sqrt{570} = 8$	
4.	Площадь земельного участка согласно сведениям Единого государственного реестра недвижимости (Ркад), м2		588	
5.	Оценка расхождения Р и Ркад ($P - P_{кад}$), м2		18	
6.	Предельные минимальный и максимальный размеры земельного участка ($R_{мин}$ и $R_{макс}$), м2		- -	
7.	Кадастровый номер или иной государственный учетный номер (инвентарный) объекта недвижимости, расположенного на земельном участке		86:17:0011504:219	
8.	Вид (виды) разрешенного использования		земли дачных и садоводческих объединений граждан	
8.1.	Дополнительные сведения об использовании земельного участка		-	
9.	Сведения о земельных участках (землях общего пользования, территории общего пользования), посредством которых обеспечивается доступ		земли общего пользования	
10.	Иные сведения		-	
4. Пояснения к сведениям об уточняемом земельном участке с кадастровым номером 86:17:0011504:153 :				
1.	-			

Сведения об уточняемых земельных участках, необходимые для исправления реестровых ошибок в сведениях о местоположении их границ

**1. Сведения о характерных точках границ уточняемого земельного участка
с кадастровым номером 86:17:0011504:155 :**

Система координат МСК-86, зона 3

Зона №3

Обозначение характерных точек границ	Координаты, м				Метод определения координат	Формулы, примененные для расчета средней квадратической погрешности определения координат характерных точек границ (Mt), с подставленными в такие формулы значениями и итоговые (вычисленные) значения Mt, м	Описание закрепле ния точки
	содержатся в Едином государственном реестре недвижимости		определены в результате выполнения комплексных кадастровых работ				
	X	Y	X	Y			
1	2	3	4	5	6	7	8
461	1095333.08	3624279.90	1095332.98	3624280.85	Метод спутниковых геодезических измерений (определений)	$Mt = \sqrt{(m_0^2 + m_1^2)}=0.1$	-
460	1095332.24	3624283.80	1095332.24	3624283.80	Метод спутниковых геодезических измерений (определений)	$Mt = \sqrt{(m_0^2 + m_1^2)}=0.1$	-
459	1095329.54	3624294.08	1095327.87	3624302.32	Метод спутниковых геодезических измерений (определений)	$Mt = \sqrt{(m_0^2 + m_1^2)}=0.1$	-
108	1095327.76	3624302.86	1095327.76	3624302.86	Метод спутниковых геодезических измерений (определений)	$Mt = \sqrt{(m_0^2 + m_1^2)}=0.1$	-
476	1095301.56	3624299.94	1095301.56	3624299.94	Метод спутниковых геодезических измерений (определений)	$Mt = \sqrt{(m_0^2 + m_1^2)}=0.1$	-
477	1095306.22	3624276.66	1095306.07	3624277.37	Метод спутниковых геодезических измерений (определений)	$Mt = \sqrt{(m_0^2 + m_1^2)}=0.1$	-
461	1095333.08	3624279.90	1095332.98	3624280.85	Метод спутниковых геодезических измерений (определений)	$Mt = \sqrt{(m_0^2 + m_1^2)}=0.1$	-

**2. Сведения о частях границ уточняемого земельного участка
с кадастровым номером 86:17:0011504:155 :**

Обозначение части границ		Горизонтальное проложение (S), м	Описание прохождения части границ	Сведения о согласовании местоположения границ (согласовано/спорное)
от т.	до т.			
1	2	3	4	5
461	460	3.04	-	-
460	459	19.03	-	-

2. Сведения о частях границ уточняемого земельного участка с кадастровым номером 86:17:0011504:155 :				
Обозначение части границ		Горизонтальное проложение (S), м	Описание прохождения части границ	Сведения о согласовании местоположения границ (согласовано/спорное)
от т.	до т.			
1	2	3	4	5
459	108	0.55	-	-
108	476	26.36	-	-
476	477	23.02	-	-
477	461	27.13	-	-
3. Сведения о характеристиках уточняемого земельного участка с кадастровым номером 86:17:0011504:155 :				
№ п/п	Наименование характеристики		Значение характеристики	
1	2		3	
1.	Адрес земельного участка		-	
1.1.	Сведения о местоположении земельного участка (при отсутствии адреса) в структурированном в соответствии с федеральной информационной адресной системой виде		Российская Федерация, Ханты-Мансийский автономный округ - Югра, город Когалым, садовое некоммерческое товарищество СОНТ Трассовик, участок 37	
1.2.	Дополнительные сведения о местоположении земельного участка		-	
2.	Площадь земельного участка ± величина погрешности определения (вычисления) площади ($P \pm \Delta P$), м2		607 ± 9	
3.	Формула, примененная для расчета предельной допустимой погрешности определения площади земельного участка, с подставленными значениями и итоговые (вычисленные) значения (ΔP), м2		$\Delta P = 3.5 * M_t * \sqrt{P} = 3.5 * 0,1 * \sqrt{607} = 9$	
4.	Площадь земельного участка согласно сведениям Единого государственного реестра недвижимости (Ркад), м2		627	
5.	Оценка расхождения Р и Ркад ($P - P_{кад}$), м2		20	
6.	Предельные минимальный и максимальный размеры земельного участка ($R_{мин}$ и $R_{макс}$), м2		- -	
7.	Кадастровый номер или иной государственный учетный номер (инвентарный) объекта недвижимости, расположенного на земельном участке		-	
8.	Вид (виды) разрешенного использования		Земли дачных и садоводческих объединений граждан	
8.1.	Дополнительные сведения об использовании земельного участка		-	
9.	Сведения о земельных участках (землях общего пользования, территории общего пользования), посредством которых обеспечивается доступ		земли общего пользования	
10.	Иные сведения		-	
4. Пояснения к сведениям об уточняемом земельном участке с кадастровым номером 86:17:0011504:155 :				
1.	-			

Сведения об уточняемых земельных участках, необходимые для исправления реестровых ошибок в сведениях о местоположении их границ

**1. Сведения о характерных точках границ уточняемого земельного участка
с кадастровым номером 86:17:0011504:157 :**

Система координат МСК-86, зона 3

Зона №3

Обозначение характерных точек границ	Координаты, м				Метод определения координат	Формулы, примененные для расчета средней квадратической погрешности определения координат характерных точек границ (Mt), с подставленными в такие формулы значениями и итоговые (вычисленные) значения Mt, м	Описание закрепле ния точки
	содержатся в Едином государственном реестре недвижимости		определены в результате выполнения комплексных кадастровых работ				
	X	Y	X	Y			
1	2	3	4	5	6	7	8
61	1095276.80	3624348.30	1095276.80	3624348.30	Метод спутниковых геодезических измерений (определений)	$Mt = \sqrt{(m_0^2 + m_1^2)}=0.1$	-
65	1095308.26	3624352.10	1095308.26	3624352.10	Метод спутниковых геодезических измерений (определений)	$Mt = \sqrt{(m_0^2 + m_1^2)}=0.1$	-
467	1095304.80	3624372.14	1095305.62	3624367.26	Метод спутниковых геодезических измерений (определений)	$Mt = \sqrt{(m_0^2 + m_1^2)}=0.1$	-
478	1095276.14	3624368.04	1095304.76	3624372.51	Метод спутниковых геодезических измерений (определений)	$Mt = \sqrt{(m_0^2 + m_1^2)}=0.1$	-
479	1095270.44	3624367.14	1095270.36	3624368.11	Метод спутниковых геодезических измерений (определений)	$Mt = \sqrt{(m_0^2 + m_1^2)}=0.1$	-
480	1095272.06	3624353.02	1095270.44	3624367.14	Метод спутниковых геодезических измерений (определений)	$Mt = \sqrt{(m_0^2 + m_1^2)}=0.1$	-
481	1095272.58	3624347.22	1095271.98	3624353.99	Метод спутниковых геодезических измерений (определений)	$Mt = \sqrt{(m_0^2 + m_1^2)}=0.1$	-
480	-	-	1095272.06	3624353.02	Метод спутниковых геодезических измерений (определений)	$Mt = \sqrt{(m_0^2 + m_1^2)}=0.1$	-
62	-	-	1095272.50	3624348.19	Метод спутниковых геодезических измерений (определений)	$Mt = \sqrt{(m_0^2 + m_1^2)}=0.1$	-

1. Сведения о характерных точках границ уточняемого земельного участка с кадастровым номером 86:17:0011504:157 :							
Система координат МСК-86, зона 3							Зона № 3
Обозначение характерных точек границ	Координаты, м				Метод определения координат	Формулы, примененные для расчета средней квадратической погрешности определения координат характерных точек границ (Mt), с подставленными в такие формулы значениями и итоговые (вычисленные) значения Mt, м	Описание закрепле ния точки
	содержатся в Едином государственном реестре недвижимости		определены в результате выполнения комплексных кадастровых работ				
	X	Y	X	Y			
1	2	3	4	5	6	7	8
61	1095276.80	3624348.30	1095276.80	3624348.30	Метод спутниковых геодезических измерений (определений)	$Mt = \sqrt{(m_0^2 + m_1^2)}=0.1$	-
2. Сведения о частях границ уточняемого земельного участка с кадастровым номером 86:17:0011504:157 :							
Обозначение части границ		Горизонтальное проложение (S), м	Описание прохождения части границ	Сведения о согласовании местоположения границ (согласовано/спорное)			
от т.	до т.						
1	2	3	4	5			
61	65	31.69	-	-			
65	467	15.39	-	-			
467	478	5.32	-	-			
478	479	34.68	-	-			
479	480	0.97	-	-			
480	481	13.24	-	-			
481	480	0.97	-	-			
480	62	4.85	-	-			
62	61	4.30	-	-			
3. Сведения о характеристиках уточняемого земельного участка с кадастровым номером 86:17:0011504:157 :							
№ п/п	Наименование характеристики			Значение характеристики			
1	2			3			
1.	Адрес земельного участка			-			
1.1.	Сведения о местоположении земельного участка (при отсутствии адреса) в структурированном в соответствии с федеральной информационной адресной системой виде			Российская Федерация, Ханты-Мансийский автономный округ - Югра, город Когалым, садовое некоммерческое товарищество СОНТ Трассовик, участок 82			
1.2.	Дополнительные сведения о местоположении земельного участка			-			
2.	Площадь земельного участка ± величина погрешности определения (вычисления) площади (Р ± ΔР), м2			724 ± 9			
3.	Формула, примененная для расчета предельной допустимой погрешности определения площади земельного участка, с подставленными значениями и итоговые (вычисленные) значения (ΔР), м2			$\Delta P=3.5*Mt*\sqrt{P}=3.5*0,1*\sqrt{724}=9$			
4.	Площадь земельного участка согласно сведениям Единого государственного реестра недвижимости (Ркад), м2			705			

3. Сведения о характеристиках уточняемого земельного участка с кадастровым номером 86:17:0011504:157 :		
№ п/п	Наименование характеристики	Значение характеристики
1	2	3
5.	Оценка расхождения Р и Ркад (Р - Ркад), м2	19
6.	Предельные минимальный и максимальный размеры земельного участка (Рмин и Рмакс), м2	- -
7.	Кадастровый номер или иной государственный учетный номер (инвентарный) объекта недвижимости, расположенного на земельном участке	-
8.	Вид (виды) разрешенного использования	для ведения садоводства и огородничества
8.1.	Дополнительные сведения об использовании земельного участка	-
9.	Сведения о земельных участках (землях общего пользования, территории общего пользования), посредством которых обеспечивается доступ	земли общего пользования
10.	Иные сведения	-
4. Пояснения к сведениям об уточняемом земельном участке с кадастровым номером 86:17:0011504:157 :		
1.	-	

Сведения об уточняемых земельных участках, необходимые для исправления реестровых ошибок в сведениях о местоположении их границ

**1. Сведения о характерных точках границ уточняемого земельного участка
с кадастровым номером 86:17:0011504:162 :**

Система координат МСК-86, зона 3

Зона №3

Обозначение характерных точек границ	Координаты, м				Метод определения координат	Формулы, примененные для расчета средней квадратической погрешности определения координат характерных точек границ (Mt), с подставленными в такие формулы значениями и итоговые (вычисленные) значения Mt, м	Описание закрепле ния точки
	содержатся в Едином государственном реестре недвижимости		определены в результате выполнения комплексных кадастровых работ				
	X	Y	X	Y			
1	2	3	4	5	6	7	8
479	1095270.44	3624367.14	1095241.70	3624365.07	Метод спутниковых геодезических измерений (определений)	$Mt = \sqrt{(m_0^2 + m_1^2)}=0.1$	-
482	1095241.78	3624364.10	1095245.30	3624344.87	Метод спутниковых геодезических измерений (определений)	$Mt = \sqrt{(m_0^2 + m_1^2)}=0.1$	-
483	1095245.38	3624343.90	1095272.50	3624348.19	Метод спутниковых геодезических измерений (определений)	$Mt = \sqrt{(m_0^2 + m_1^2)}=0.1$	-
481	1095272.58	3624347.22	1095272.06	3624353.02	Метод спутниковых геодезических измерений (определений)	$Mt = \sqrt{(m_0^2 + m_1^2)}=0.1$	-
480	1095272.06	3624353.02	1095271.98	3624353.99	Метод спутниковых геодезических измерений (определений)	$Mt = \sqrt{(m_0^2 + m_1^2)}=0.1$	-
479	-	-	1095270.44	3624367.14	Метод спутниковых геодезических измерений (определений)	$Mt = \sqrt{(m_0^2 + m_1^2)}=0.1$	-
479	-	-	1095270.36	3624368.11	Метод спутниковых геодезических измерений (определений)	$Mt = \sqrt{(m_0^2 + m_1^2)}=0.1$	-
479	1095270.44	3624367.14	1095241.70	3624365.07	Метод спутниковых геодезических измерений (определений)	$Mt = \sqrt{(m_0^2 + m_1^2)}=0.1$	-

2. Сведения о частях границ уточняемого земельного участка с кадастровым номером 86:17:0011504:162 :				
Обозначение части границ		Горизонтальное проложение (S), м	Описание прохождения части границ	Сведения о согласовании местоположения границ (согласовано/спорное)
от т.	до т.			
1	2	3	4	5
479	482	20.52	-	-
482	483	27.40	-	-
483	481	4.85	-	-
481	480	0.97	-	-
480	479	13.24	-	-
479	479	0.97	-	-
479	479	28.82	-	-
3. Сведения о характеристиках уточняемого земельного участка с кадастровым номером 86:17:0011504:162 :				
№ п/п	Наименование характеристики		Значение характеристики	
1	2		3	
1.	Адрес земельного участка		-	
1.1.	Сведения о местоположении земельного участка (при отсутствии адреса) в структурированном в соответствии с федеральной информационной адресной системой виде		Российская Федерация, Ханты-Мансийский автономный округ - Югра, город Когалым, садовое некоммерческое товарищество СОНТ Трассовик	
1.2.	Дополнительные сведения о местоположении земельного участка		уч. 84	
2.	Площадь земельного участка ± величина погрешности определения (вычисления) площади (P ± ΔP), м2		570 ± 8	
3.	Формула, примененная для расчета предельной допустимой погрешности определения площади земельного участка, с подставленными значениями и итоговые (вычисленные) значения (ΔP), м2		ΔP=3.5*Mt*√P=3.5*0,1*√570=8	
4.	Площадь земельного участка согласно сведениям Единого государственного реестра недвижимости (Ркад), м2		570	
5.	Оценка расхождения P и Ркад (P - Ркад), м2		-	
6.	Предельные минимальный и максимальный размеры земельного участка (Рмин и Рмакс), м2		- -	
7.	Кадастровый номер или иной государственный учетный номер (инвентарный) объекта недвижимости, расположенного на земельном участке		86:17:0011504:238	
8.	Вид (виды) разрешенного использования		земли дачных и садоводческих объединений граждан	
8.1.	Дополнительные сведения об использовании земельного участка		-	
9.	Сведения о земельных участках (землях общего пользования, территории общего пользования), посредством которых обеспечивается доступ		земли общего пользования	
10.	Иные сведения		-	
4. Пояснения к сведениям об уточняемом земельном участке с кадастровым номером 86:17:0011504:162 :				
1.	-			

Сведения об уточняемых земельных участках, необходимые для исправления реестровых ошибок в сведениях о местоположении их границ

**1. Сведения о характерных точках границ уточняемого земельного участка
с кадастровым номером 86:17:0011504:163 :**

Система координат МСК-86, зона 3

Зона №3

Обозначение характерных точек границ	Координаты, м				Метод определения координат	Формулы, примененные для расчета средней квадратической погрешности определения координат характерных точек границ (Mt), с подставленными в такие формулы значениями и итоговые (вычисленные) значения Mt, м	Описание закрепле ния точки
	содержатся в Едином государственном реестре недвижимости		определены в результате выполнения комплексных кадастровых работ				
	X	Y	X	Y			
1	2	3	4	5	6	7	8
484	1095240.04	3624369.60	1095240.04	3624369.60	Метод спутниковых геодезических измерений (определений)	$Mt = \sqrt{(m_0^2 + m_1^2)}=0.1$	-
485	1095236.84	3624388.26	1095236.84	3624388.26	Метод спутниковых геодезических измерений (определений)	$Mt = \sqrt{(m_0^2 + m_1^2)}=0.1$	-
486	1095204.70	3624383.50	1095204.70	3624383.50	Метод спутниковых геодезических измерений (определений)	$Mt = \sqrt{(m_0^2 + m_1^2)}=0.1$	-
487	1095206.34	3624373.10	1095206.34	3624373.10	Метод спутниковых геодезических измерений (определений)	$Mt = \sqrt{(m_0^2 + m_1^2)}=0.1$	-
488	1095208.22	3624368.68	1095208.22	3624368.68	Метод спутниковых геодезических измерений (определений)	$Mt = \sqrt{(m_0^2 + m_1^2)}=0.1$	-
489	1095211.52	3624365.90	1095211.52	3624365.90	Метод спутниковых геодезических измерений (определений)	$Mt = \sqrt{(m_0^2 + m_1^2)}=0.1$	-
484	1095240.04	3624369.60	1095240.04	3624369.60	Метод спутниковых геодезических измерений (определений)	$Mt = \sqrt{(m_0^2 + m_1^2)}=0.1$	-

**2. Сведения о частях границ уточняемого земельного участка
с кадастровым номером 86:17:0011504:163 :**

Обозначение части границ		Горизонтальное проложение (S), м	Описание прохождения части границ	Сведения о согласовании местоположения границ (согласовано/спорное)
от т.	до т.			
1	2	3	4	5
484	485	18.93	-	-
485	486	32.49	-	-

2. Сведения о частях границ уточняемого земельного участка с кадастровым номером 86:17:0011504:163 :				
Обозначение части границ		Горизонтальное проложение (S), м	Описание прохождения части границ	Сведения о согласовании местоположения границ (согласовано/спорное)
от т.	до т.			
1	2	3	4	5
486	487	10.53	-	-
487	488	4.80	-	-
488	489	4.31	-	-
489	484	28.76	-	-
3. Сведения о характеристиках уточняемого земельного участка с кадастровым номером 86:17:0011504:163 :				
№ п/п	Наименование характеристики		Значение характеристики	
1	2		3	
1.	Адрес земельного участка		-	
1.1.	Сведения о местоположении земельного участка (при отсутствии адреса) в структурированном в соответствии с федеральной информационной адресной системой виде		Российская Федерация, Ханты-Мансийский автономный округ - Югра, город Когалым, садовое некоммерческое товарищество СОНТ Трассовик, участок 141	
1.2.	Дополнительные сведения о местоположении земельного участка		-	
2.	Площадь земельного участка ± величина погрешности определения (вычисления) площади ($P \pm \Delta P$), м ²		597 ± 9	
3.	Формула, примененная для расчета предельной допустимой погрешности определения площади земельного участка, с подставленными значениями и итоговые (вычисленные) значения (ΔP), м ²		$\Delta P = 3.5 * M_t * \sqrt{P} = 3.5 * 0,1 * \sqrt{597} = 9$	
4.	Площадь земельного участка согласно сведениям Единого государственного реестра недвижимости (Р _{кад}), м ²		596	
5.	Оценка расхождения Р и Р _{кад} ($P - P_{кад}$), м ²		1	
6.	Предельные минимальный и максимальный размеры земельного участка (Р _{мин} и Р _{макс}), м ²		- -	
7.	Кадастровый номер или иной государственный учетный номер (инвентарный) объекта недвижимости, расположенного на земельном участке		-	
8.	Вид (виды) разрешенного использования		земельные участки, находящиеся в составе дачных, садоводческих и огороднических объединений	
8.1.	Дополнительные сведения об использовании земельного участка		-	
9.	Сведения о земельных участках (землях общего пользования, территории общего пользования), посредством которых обеспечивается доступ		земли общего пользования	
10.	Иные сведения		-	
4. Пояснения к сведениям об уточняемом земельном участке с кадастровым номером 86:17:0011504:163 :				
1.	-			

Сведения об уточняемых земельных участках, необходимые для исправления реестровых ошибок в сведениях о местоположении их границ

**1. Сведения о характерных точках границ уточняемого земельного участка
с кадастровым номером 86:17:0011504:164 :**

Система координат МСК-86, зона 3

Зона №3

Обозначение характерных точек границ	Координаты, м				Метод определения координат	Формулы, примененные для расчета средней квадратической погрешности определения координат характерных точек границ (Mt), с подставленными в такие формулы значениями и итоговые (вычисленные) значения Mt, м	Описание закрепле ния точки
	содержатся в Едином государственном реестре недвижимости		определены в результате выполнения комплексных кадастровых работ				
	X	Y	X	Y			
1	2	3	4	5	6	7	8
490	1095250.20	3624321.18	1095250.12	3624322.15	Метод спутниковых геодезических измерений (определений)	$Mt = \sqrt{(m_0^2 + m_1^2)}=0.1$	-
483	1095245.38	3624343.90	1095245.30	3624344.87	Метод спутниковых геодезических измерений (определений)	$Mt = \sqrt{(m_0^2 + m_1^2)}=0.1$	-
491	1095216.64	3624339.86	1095216.56	3624340.83	Метод спутниковых геодезических измерений (определений)	$Mt = \sqrt{(m_0^2 + m_1^2)}=0.1$	-
492	1095221.18	3624317.80	1095221.10	3624318.77	Метод спутниковых геодезических измерений (определений)	$Mt = \sqrt{(m_0^2 + m_1^2)}=0.1$	-
490	1095250.20	3624321.18	1095250.12	3624322.15	Метод спутниковых геодезических измерений (определений)	$Mt = \sqrt{(m_0^2 + m_1^2)}=0.1$	-

**2. Сведения о частях границ уточняемого земельного участка
с кадастровым номером 86:17:0011504:164 :**

Обозначение части границ		Горизонтальное проложение (S), м	Описание прохождения части границ	Сведения о согласовании местоположения границ (согласовано/спорное)
от т.	до т.			
1	2	3	4	5
490	483	23.23	-	-
483	491	29.02	-	-
491	492	22.52	-	-
492	490	29.22	-	-

3. Сведения о характеристиках уточняемого земельного участка с кадастровым номером 86:17:0011504:164 :		
№ п/п	Наименование характеристики	Значение характеристики
1	2	3
1.	Адрес земельного участка	-
1.1.	Сведения о местоположении земельного участка (при отсутствии адреса) в структурированном в соответствии с федеральной информационной адресной системой виде	Российская Федерация, Ханты-Мансийский автономный округ - Югра, город Когалым, садовое некоммерческое товарищество СОНТ Трассовик, участок 85
1.2.	Дополнительные сведения о местоположении земельного участка	-
2.	Площадь земельного участка \pm величина погрешности определения (вычисления) площади ($P \pm \Delta P$), м2	664 ± 9
3.	Формула, примененная для расчета предельной допустимой погрешности определения площади земельного участка, с подставленными значениями и итоговые (вычисленные) значения (ΔP), м2	$\Delta P = 3.5 * M_t * \sqrt{P} = 3.5 * 0,1 * \sqrt{664} = 9$
4.	Площадь земельного участка согласно сведениям Единого государственного реестра недвижимости ($P_{\text{кад}}$), м2	664
5.	Оценка расхождения P и $P_{\text{кад}}$ ($P - P_{\text{кад}}$), м2	-
6.	Предельные минимальный и максимальный размеры земельного участка ($P_{\text{мин}}$ и $P_{\text{макс}}$), м2	- -
7.	Кадастровый номер или иной государственный учетный номер (инвентарный) объекта недвижимости, расположенного на земельном участке	86:17:0011504:251
8.	Вид (виды) разрешенного использования	земельные участки, находящиеся в составе дачных, садоводческих и огороднических объединений
8.1.	Дополнительные сведения об использовании земельного участка	-
9.	Сведения о земельных участках (землях общего пользования, территории общего пользования), посредством которых обеспечивается доступ	земли общего пользования
10.	Иные сведения	-
4. Пояснения к сведениям об уточняемом земельном участке с кадастровым номером 86:17:0011504:164 :		
1.	-	

Сведения об уточняемых земельных участках, необходимые для исправления реестровых ошибок в сведениях о местоположении их границ

1. Сведения о характерных точках границ уточняемого земельного участка с кадастровым номером 86:17:0011504:165 :

Система координат МСК-86, зона 3

Зона №3

Обозначение характерных точек границ	Координаты, м				Метод определения координат	Формулы, примененные для расчета средней квадратической погрешности определения координат характерных точек границ (Mt), с подставленными в такие формулы значениями и итоговые (вычисленные) значения Mt, м	Описание закрепле ния точки
	содержатся в Едином государственном реестре недвижимости		определены в результате выполнения комплексных кадастровых работ				
	X	Y	X	Y			
1	2	3	4	5	6	7	8
483	1095245.38	3624343.90	1095241.70	3624365.07	Метод спутниковых геодезических измерений (определений)	$Mt = \sqrt{(m_0^2 + m_1^2)}=0.1$	-
482	1095241.78	3624364.10	1095208.90	3624359.69	Метод спутниковых геодезических измерений (определений)	$Mt = \sqrt{(m_0^2 + m_1^2)}=0.1$	-
493	1095208.98	3624358.72	1095212.72	3624340.35	Метод спутниковых геодезических измерений (определений)	$Mt = \sqrt{(m_0^2 + m_1^2)}=0.1$	-
494	1095212.80	3624339.38	1095216.56	3624340.83	Метод спутниковых геодезических измерений (определений)	$Mt = \sqrt{(m_0^2 + m_1^2)}=0.1$	-
491	1095216.64	3624339.86	1095245.30	3624344.87	Метод спутниковых геодезических измерений (определений)	$Mt = \sqrt{(m_0^2 + m_1^2)}=0.1$	-
483	1095245.38	3624343.90	1095241.70	3624365.07	Метод спутниковых геодезических измерений (определений)	$Mt = \sqrt{(m_0^2 + m_1^2)}=0.1$	-

2. Сведения о частях границ уточняемого земельного участка с кадастровым номером 86:17:0011504:165 :

Обозначение части границ		Горизонтальное проложение (S), м	Описание прохождения части границ	Сведения о согласовании местоположения границ (согласовано/спорное)
от т.	до т.			
1	2	3	4	5
483	482	33.24	-	-
482	493	19.71	-	-
493	494	3.87	-	-
494	491	29.02	-	-
491	483	20.52	-	-

3. Сведения о характеристиках уточняемого земельного участка с кадастровым номером 86:17:0011504:165 :		
№ п/п	Наименование характеристики	Значение характеристики
1	2	3
1.	Адрес земельного участка	-
1.1.	Сведения о местоположении земельного участка (при отсутствии адреса) в структурированном в соответствии с федеральной информационной адресной системой виде	Российская Федерация, Ханты-Мансийский автономный округ - Югра, город Когалым, садовое некоммерческое товарищество СОНТ Трассовик, участок 86
1.2.	Дополнительные сведения о местоположении земельного участка	-
2.	Площадь земельного участка \pm величина погрешности определения (вычисления) площади ($P \pm \Delta P$), м2	666 ± 9
3.	Формула, примененная для расчета предельной допустимой погрешности определения площади земельного участка, с подставленными значениями и итоговые (вычисленные) значения (ΔP), м2	$\Delta P = 3.5 * M_t * \sqrt{P} = 3.5 * 0,1 * \sqrt{666} = 9$
4.	Площадь земельного участка согласно сведениям Единого государственного реестра недвижимости ($P_{\text{кад}}$), м2	665
5.	Оценка расхождения P и $P_{\text{кад}}$ ($P - P_{\text{кад}}$), м2	1
6.	Предельные минимальный и максимальный размеры земельного участка ($P_{\text{мин}}$ и $P_{\text{макс}}$), м2	- -
7.	Кадастровый номер или иной государственный учетный номер (инвентарный) объекта недвижимости, расположенного на земельном участке	-
8.	Вид (виды) разрешенного использования	земельные участки, находящиеся в составе дачных, садоводческих и огороднических объединений
8.1.	Дополнительные сведения об использовании земельного участка	-
9.	Сведения о земельных участках (землях общего пользования, территории общего пользования), посредством которых обеспечивается доступ	земли общего пользования
10.	Иные сведения	-
4. Пояснения к сведениям об уточняемом земельном участке с кадастровым номером 86:17:0011504:165 :		
1.	-	

Сведения об уточняемых земельных участках, необходимые для исправления реестровых ошибок в сведениях о местоположении их границ

**1. Сведения о характерных точках границ уточняемого земельного участка
с кадастровым номером 86:17:0011504:189 :**

Система координат МСК-86, зона 3

Зона №3

Обозначение характерных точек границ	Координаты, м				Метод определения координат	Формулы, примененные для расчета средней квадратической погрешности определения координат характерных точек границ (Mt), с подставленными в такие формулы значениями и итоговые (вычисленные) значения Mt, м	Описание закрепле ния точки
	содержатся в Едином государственном реестре недвижимости		определены в результате выполнения комплексных кадастровых работ				
	X	Y	X	Y			
1	2	3	4	5	6	7	8
254	1095625.34	3624391.68	1095625.07	3624392.57	Метод спутниковых геодезических измерений (определений)	$Mt = \sqrt{(m_0^2 + m_1^2)}=0.1$	-
253	1095621.84	3624411.92	1095621.84	3624411.92	Метод спутниковых геодезических измерений (определений)	$Mt = \sqrt{(m_0^2 + m_1^2)}=0.1$	-
495	1095610.68	3624410.26	1095610.68	3624410.26	Метод спутниковых геодезических измерений (определений)	$Mt = \sqrt{(m_0^2 + m_1^2)}=0.1$	-
496	1095606.92	3624409.86	1095606.92	3624409.86	Метод спутниковых геодезических измерений (определений)	$Mt = \sqrt{(m_0^2 + m_1^2)}=0.1$	-
497	1095592.68	3624407.56	1095592.68	3624407.56	Метод спутниковых геодезических измерений (определений)	$Mt = \sqrt{(m_0^2 + m_1^2)}=0.1$	-
498	1095591.28	3624404.10	1095591.28	3624404.10	Метод спутниковых геодезических измерений (определений)	$Mt = \sqrt{(m_0^2 + m_1^2)}=0.1$	-
267	1095593.70	3624387.84	1095593.70	3624387.84	Метод спутниковых геодезических измерений (определений)	$Mt = \sqrt{(m_0^2 + m_1^2)}=0.1$	-
254	1095625.34	3624391.68	1095625.07	3624392.57	Метод спутниковых геодезических измерений (определений)	$Mt = \sqrt{(m_0^2 + m_1^2)}=0.1$	-

2. Сведения о частях границ уточняемого земельного участка с кадастровым номером 86:17:0011504:189 :				
Обозначение части границ		Горизонтальное проложение (S), м	Описание прохождения части границ	Сведения о согласовании местоположения границ (согласовано/спорное)
от т.	до т.			
1	2	3	4	5
254	253	19.62	-	-
253	495	11.28	-	-
495	496	3.78	-	-
496	497	14.42	-	-
497	498	3.73	-	-
498	267	16.44	-	-
267	254	31.72	-	-
3. Сведения о характеристиках уточняемого земельного участка с кадастровым номером 86:17:0011504:189 :				
№ п/п	Наименование характеристики		Значение характеристики	
1	2		3	
1.	Адрес земельного участка		-	
1.1.	Сведения о местоположении земельного участка (при отсутствии адреса) в структурированном в соответствии с федеральной информационной адресной системой виде		Российская Федерация, Ханты-Мансийский автономный округ - Югра, город Когалым, садовое некоммерческое товарищество СОНТ Трассовик, участок 62	
1.2.	Дополнительные сведения о местоположении земельного участка		-	
2.	Площадь земельного участка ± величина погрешности определения (вычисления) площади (P ± ΔP), м2		618 ± 9	
3.	Формула, примененная для расчета предельной допустимой погрешности определения площади земельного участка, с подставленными значениями и итоговые (вычисленные) значения (ΔP), м2		ΔP=3.5*Mt*√P=3.5*0,1*√618=9	
4.	Площадь земельного участка согласно сведениям Единого государственного реестра недвижимости (Ркад), м2		631	
5.	Оценка расхождения P и Ркад (P - Ркад), м2		13	
6.	Предельные минимальный и максимальный размеры земельного участка (Рмин и Рмакс), м2		- -	
7.	Кадастровый номер или иной государственный учетный номер (инвентарный) объекта недвижимости, расположенного на земельном участке		86:17:0011504:296	
8.	Вид (виды) разрешенного использования		Для ведения гражданами садоводства и огородничества; фактическое использование: для ведения садоводства и огородничества	
8.1.	Дополнительные сведения об использовании земельного участка		-	
9.	Сведения о земельных участках (землях общего пользования, территории общего пользования), посредством которых обеспечивается доступ		земли общего пользования	
10.	Иные сведения		-	
4. Пояснения к сведениям об уточняемом земельном участке с кадастровым номером 86:17:0011504:189 :				
1.	-			

Сведения об уточняемых земельных участках, необходимые для исправления реестровых ошибок в сведениях о местоположении их границ

**1. Сведения о характерных точках границ уточняемого земельного участка
с кадастровым номером 86:17:0011504:191 :**

Система координат МСК-86, зона 3

Зона №3

Обозначение характерных точек границ	Координаты, м				Метод определения координат	Формулы, примененные для расчета средней квадратической погрешности определения координат характерных точек границ (Mt), с подставленными в такие формулы значениями и итоговые (вычисленные) значения Mt, м	Описание закрепле ния точки
	содержатся в Едином государственном реестре недвижимости		определены в результате выполнения комплексных кадастровых работ				
	X	Y	X	Y			
1	2	3	4	5	6	7	8
348	1095494.90	3624395.40	1095494.90	3624395.40	Метод спутниковых геодезических измерений (определений)	$Mt = \sqrt{(m_0^2 + m_1^2)}=0.1$	-
499	1095494.60	3624395.70	1095494.94	3624395.97	Метод спутниковых геодезических измерений (определений)	$Mt = \sqrt{(m_0^2 + m_1^2)}=0.1$	-
382	1095468.30	3624392.30	1095470.89	3624393.32	Метод спутниковых геодезических измерений (определений)	$Mt = \sqrt{(m_0^2 + m_1^2)}=0.1$	-
362	1095472.70	3624372.90	1095468.30	3624392.30	Метод спутниковых геодезических измерений (определений)	$Mt = \sqrt{(m_0^2 + m_1^2)}=0.1$	-
361	1095487.00	3624374.90	1095472.51	3624373.58	Метод спутниковых геодезических измерений (определений)	$Mt = \sqrt{(m_0^2 + m_1^2)}=0.1$	-
360	1095491.50	3624375.60	1095487.00	3624374.90	Метод спутниковых геодезических измерений (определений)	$Mt = \sqrt{(m_0^2 + m_1^2)}=0.1$	-
36	1095499.32	3624377.36	1095491.50	3624375.60	Метод спутниковых геодезических измерений (определений)	$Mt = \sqrt{(m_0^2 + m_1^2)}=0.1$	-
36	-	-	1095499.32	3624377.36	Метод спутниковых геодезических измерений (определений)	$Mt = \sqrt{(m_0^2 + m_1^2)}=0.1$	-
348	1095494.90	3624395.40	1095494.90	3624395.40	Метод спутниковых геодезических измерений (определений)	$Mt = \sqrt{(m_0^2 + m_1^2)}=0.1$	-

2. Сведения о частях границ уточняемого земельного участка с кадастровым номером 86:17:0011504:191 :				
Обозначение части границ		Горизонтальное проложение (S), м	Описание прохождения части границ	Сведения о согласовании местоположения границ (согласовано/спорное)
от т.	до т.			
1	2	3	4	5
348	499	0.57	-	-
499	382	24.20	-	-
382	362	2.78	-	-
362	361	19.19	-	-
361	360	14.55	-	-
360	36	4.55	-	-
36	36	8.02	-	-
36	348	18.57	-	-
3. Сведения о характеристиках уточняемого земельного участка с кадастровым номером 86:17:0011504:191 :				
№ п/п	Наименование характеристики		Значение характеристики	
1	2		3	
1.	Адрес земельного участка		-	
1.1.	Сведения о местоположении земельного участка (при отсутствии адреса) в структурированном в соответствии с федеральной информационной адресной системой виде		Российская Федерация, Ханты-Мансийский автономный округ - Югра, город Когалым, садовое некоммерческое товарищество СОНТ Трассовик	
1.2.	Дополнительные сведения о местоположении земельного участка		уч 70	
2.	Площадь земельного участка ± величина погрешности определения (вычисления) площади (P ± ΔP), м2		533 ± 8	
3.	Формула, примененная для расчета предельной допустимой погрешности определения площади земельного участка, с подставленными значениями и итоговые (вычисленные) значения (ΔP), м2		ΔP=3.5*Mt*√P=3.5*0,1*√533=8	
4.	Площадь земельного участка согласно сведениям Единого государственного реестра недвижимости (Ркад), м2		526	
5.	Оценка расхождения P и Ркад (P - Ркад), м2		7	
6.	Предельные минимальный и максимальный размеры земельного участка (Рмин и Рмакс), м2		- -	
7.	Кадастровый номер или иной государственный учетный номер (инвентарный) объекта недвижимости, расположенного на земельном участке		86:17:0011504:228 86:17:0011504:245 86:17:0011504:236	
8.	Вид (виды) разрешенного использования		Для ведения гражданами садоводства и огородничества; фактическое использование: для ведения садоводства и огородничества	
8.1.	Дополнительные сведения об использовании земельного участка		-	
9.	Сведения о земельных участках (землях общего пользования, территории общего пользования), посредством которых обеспечивается доступ		земли общего пользования	
10.	Иные сведения		-	
4. Пояснения к сведениям об уточняемом земельном участке с кадастровым номером 86:17:0011504:191 :				
1.	-			

Сведения об уточняемых земельных участках, необходимые для исправления реестровых ошибок в сведениях о местоположении их границ

**1. Сведения о характерных точках границ уточняемого земельного участка
с кадастровым номером 86:17:0011504:192 :**

Система координат МСК-86, зона 3

Зона №3

Обозначение характерных точек границ	Координаты, м				Метод определения координат	Формулы, примененные для расчета средней квадратической погрешности определения координат характерных точек границ (Mt), с подставленными в такие формулы значениями и итоговые (вычисленные) значения Mt, м	Описание закрепле ния точки
	содержатся в Едином государственном реестре недвижимости		определены в результате выполнения комплексных кадастровых работ				
	X	Y	X	Y			
1	2	3	4	5	6	7	8
380	1095442.80	3624368.30	1095442.72	3624369.02	Метод спутниковых геодезических измерений (определений)	$Mt = \sqrt{(m_0^2 + m_1^2)}=0.1$	-
383	1095438.60	3624388.00	1095438.50	3624388.83	Метод спутниковых геодезических измерений (определений)	$Mt = \sqrt{(m_0^2 + m_1^2)}=0.1$	-
432	1095409.80	3624384.20	1095409.80	3624385.02	Метод спутниковых геодезических измерений (определений)	$Mt = \sqrt{(m_0^2 + m_1^2)}=0.1$	-
410	1095414.30	3624364.30	1095414.30	3624365.12	Метод спутниковых геодезических измерений (определений)	$Mt = \sqrt{(m_0^2 + m_1^2)}=0.1$	-
409	1095432.30	3624366.80	1095432.30	3624367.62	Метод спутниковых геодезических измерений (определений)	$Mt = \sqrt{(m_0^2 + m_1^2)}=0.1$	-
408	1095433.10	3624366.60	1095433.10	3624367.42	Метод спутниковых геодезических измерений (определений)	$Mt = \sqrt{(m_0^2 + m_1^2)}=0.1$	-
380	1095442.80	3624368.30	1095442.72	3624369.02	Метод спутниковых геодезических измерений (определений)	$Mt = \sqrt{(m_0^2 + m_1^2)}=0.1$	-

**2. Сведения о частях границ уточняемого земельного участка
с кадастровым номером 86:17:0011504:192 :**

Обозначение части границ		Горизонтальное проложение (S), м	Описание прохождения части границ	Сведения о согласовании местоположения границ (согласовано/спорное)
от т.	до т.			
1	2	3	4	5
380	383	20.25	-	-
383	432	28.95	-	-

2. Сведения о частях границ уточняемого земельного участка с кадастровым номером 86:17:0011504:192 :				
Обозначение части границ		Горизонтальное проложение (S), м	Описание прохождения части границ	Сведения о согласовании местоположения границ (согласовано/спорное)
от т.	до т.			
1	2	3	4	5
432	410	20.40	-	-
410	409	18.17	-	-
409	408	0.82	-	-
408	380	9.75	-	-
3. Сведения о характеристиках уточняемого земельного участка с кадастровым номером 86:17:0011504:192 :				
№ п/п	Наименование характеристики		Значение характеристики	
1	2		3	
1.	Адрес земельного участка		-	
1.1.	Сведения о местоположении земельного участка (при отсутствии адреса) в структурированном в соответствии с федеральной информационной адресной системой виде		Российская Федерация, Ханты-Мансийский автономный округ - Югра, город Когалым, садовое некоммерческое товарищество СОНТ Трассовик	
1.2.	Дополнительные сведения о местоположении земельного участка		уч 74	
2.	Площадь земельного участка ± величина погрешности определения (вычисления) площади ($P \pm \Delta P$), м2		585 ± 8	
3.	Формула, примененная для расчета предельной допустимой погрешности определения площади земельного участка, с подставленными значениями и итоговые (вычисленные) значения (ΔP), м2		$\Delta P = 3.5 * M_t * \sqrt{P} = 3.5 * 0,1 * \sqrt{585} = 8$	
4.	Площадь земельного участка согласно сведениям Единого государственного реестра недвижимости (Ркад), м2		588	
5.	Оценка расхождения Р и Ркад ($P - P_{кад}$), м2		3	
6.	Предельные минимальный и максимальный размеры земельного участка ($R_{мин}$ и $R_{макс}$), м2		- -	
7.	Кадастровый номер или иной государственный учетный номер (инвентарный) объекта недвижимости, расположенного на земельном участке		86:17:0011504:250	
8.	Вид (виды) разрешенного использования		Для садоводства и огородничества	
8.1.	Дополнительные сведения об использовании земельного участка		-	
9.	Сведения о земельных участках (землях общего пользования, территории общего пользования), посредством которых обеспечивается доступ		земли общего пользования	
10.	Иные сведения		-	
4. Пояснения к сведениям об уточняемом земельном участке с кадастровым номером 86:17:0011504:192 :				
1.	-			

Сведения об уточняемых земельных участках, необходимые для исправления реестровых ошибок в сведениях о местоположении их границ

1. Сведения о характерных точках границ уточняемого земельного участка с кадастровым номером 86:17:0011504:193 :

Система координат МСК-86, зона 3

Зона №3

Обозначение характерных точек границ	Координаты, м				Метод определения координат	Формулы, примененные для расчета средней квадратической погрешности определения координат характерных точек границ (Mt), с подставленными в такие формулы значениями и итоговые (вычисленные) значения Mt, м	Описание закрепле ния точки
	содержатся в Едином государственном реестре недвижимости		определены в результате выполнения комплексных кадастровых работ				
	X	Y	X	Y			
1	2	3	4	5	6	7	8
22	1095656.20	3624396.28	1095653.80	3624395.96	Метод спутниковых геодезических измерений (определений)	$Mt = \sqrt{(m_0^2 + m_1^2)}=0.1$	-
254	1095625.34	3624391.68	1095625.07	3624392.57	Метод спутниковых геодезических измерений (определений)	$Mt = \sqrt{(m_0^2 + m_1^2)}=0.1$	-
271	1095629.20	3624370.30	1095629.20	3624370.30	Метод спутниковых геодезических измерений (определений)	$Mt = \sqrt{(m_0^2 + m_1^2)}=0.1$	-
500	1095652.50	3624372.80	1095652.50	3624372.80	Метод спутниковых геодезических измерений (определений)	$Mt = \sqrt{(m_0^2 + m_1^2)}=0.1$	-
501	1095656.60	3624373.10	1095656.60	3624373.10	Метод спутниковых геодезических измерений (определений)	$Mt = \sqrt{(m_0^2 + m_1^2)}=0.1$	-
23	1095658.32	3624373.28	1095658.32	3624373.28	Метод спутниковых геодезических измерений (определений)	$Mt = \sqrt{(m_0^2 + m_1^2)}=0.1$	-
22	-	-	1095656.20	3624396.28	Метод спутниковых геодезических измерений (определений)	$Mt = \sqrt{(m_0^2 + m_1^2)}=0.1$	-
22	1095656.20	3624396.28	1095653.80	3624395.96	Метод спутниковых геодезических измерений (определений)	$Mt = \sqrt{(m_0^2 + m_1^2)}=0.1$	-

2. Сведения о частях границ уточняемого земельного участка с кадастровым номером 86:17:0011504:193 :				
Обозначение части границ		Горизонтальное проложение (S), м	Описание прохождения части границ	Сведения о согласовании местоположения границ (согласовано/спорное)
от т.	до т.			
1	2	3	4	5
22	254	28.93	-	-
254	271	22.65	-	-
271	500	23.43	-	-
500	501	4.11	-	-
501	23	1.73	-	-
23	22	23.10	-	-
22	22	2.42	-	-
3. Сведения о характеристиках уточняемого земельного участка с кадастровым номером 86:17:0011504:193 :				
№ п/п	Наименование характеристики		Значение характеристики	
1	2		3	
1.	Адрес земельного участка		-	
1.1.	Сведения о местоположении земельного участка (при отсутствии адреса) в структурированном в соответствии с федеральной информационной адресной системой виде		Российская Федерация, Ханты-Мансийский автономный округ - Югра, город Когалым, садовое некоммерческое товарищество СОНТ Трассовик, участок 59	
1.2.	Дополнительные сведения о местоположении земельного участка		-	
2.	Площадь земельного участка ± величина погрешности определения (вычисления) площади (P ± ΔP), м2		690 ± 9	
3.	Формула, примененная для расчета предельной допустимой погрешности определения площади земельного участка, с подставленными значениями и итоговые (вычисленные) значения (ΔP), м2		ΔP=3.5*Mt*√P=3.5*0,1*√690=9	
4.	Площадь земельного участка согласно сведениям Единого государственного реестра недвижимости (Ркад), м2		674	
5.	Оценка расхождения P и Ркад (P - Ркад), м2		16	
6.	Предельные минимальный и максимальный размеры земельного участка (Рмин и Рмакс), м2		- -	
7.	Кадастровый номер или иной государственный учетный номер (инвентарный) объекта недвижимости, расположенного на земельном участке		86:17:0011504:258	
8.	Вид (виды) разрешенного использования		Для ведения гражданами садоводства и огородничества; фактическое использование: для ведения садоводства и огородничества	
8.1.	Дополнительные сведения об использовании земельного участка		-	
9.	Сведения о земельных участках (землях общего пользования, территории общего пользования), посредством которых обеспечивается доступ		земли общего пользования	
10.	Иные сведения		-	
4. Пояснения к сведениям об уточняемом земельном участке с кадастровым номером 86:17:0011504:193 :				
1.	-			

Сведения об уточняемых земельных участках, необходимые для исправления реестровых ошибок в сведениях о местоположении их границ

1. Сведения о характерных точках границ уточняемого земельного участка с кадастровым номером 86:17:0011504:194 :

Система координат МСК-86, зона 3

Зона №3

Обозначение характерных точек границ	Координаты, м				Метод определения координат	Формулы, примененные для расчета средней квадратической погрешности определения координат характерных точек границ (Mt), с подставленными в такие формулы значениями и итоговые (вычисленные) значения Mt, м	Описание закрепле ния точки
	содержатся в Едином государственном реестре недвижимости		определены в результате выполнения комплексных кадастровых работ				
	X	Y	X	Y			
1	2	3	4	5	6	7	8
63	1095313.52	3624330.22	1095344.09	3624334.56	Метод спутниковых геодезических измерений (определений)	$Mt = \sqrt{(m_0^2 + m_1^2)}=0.1$	-
502	1095325.10	3624331.30	1095345.60	3624335.20	Метод спутниковых геодезических измерений (определений)	$Mt = \sqrt{(m_0^2 + m_1^2)}=0.1$	-
503	1095344.40	3624333.80	1095341.67	3624356.35	Метод спутниковых геодезических измерений (определений)	$Mt = \sqrt{(m_0^2 + m_1^2)}=0.1$	-
504	1095345.60	3624335.20	1095308.98	3624352.14	Метод спутниковых геодезических измерений (определений)	$Mt = \sqrt{(m_0^2 + m_1^2)}=0.1$	-
462	1095341.90	3624355.70	1095313.52	3624330.22	Метод спутниковых геодезических измерений (определений)	$Mt = \sqrt{(m_0^2 + m_1^2)}=0.1$	-
64	1095308.98	3624352.14	-	-	-	0.3	-
63	1095313.52	3624330.22	1095344.09	3624334.56	Метод спутниковых геодезических измерений (определений)	$Mt = \sqrt{(m_0^2 + m_1^2)}=0.1$	-

2. Сведения о частях границ уточняемого земельного участка с кадастровым номером 86:17:0011504:194 :

Обозначение части границ		Горизонтальное проложение (S), м	Описание прохождения части границ	Сведения о согласовании местоположения границ (согласовано/спорное)
от т.	до т.			
1	2	3	4	5
63	502	1.64	-	-
502	503	21.51	-	-
503	504	32.96	-	-
504	462	22.39	-	-

2. Сведения о частях границ уточняемого земельного участка с кадастровым номером 86:17:0011504:194 :				
Обозначение части границ		Горизонтальное проложение (S), м	Описание прохождения части границ	Сведения о согласовании местоположения границ (согласовано/спорное)
от т.	до т.			
1	2	3	4	5
462	63	30.88	-	-
3. Сведения о характеристиках уточняемого земельного участка с кадастровым номером 86:17:0011504:194 :				
№ п/п	Наименование характеристики		Значение характеристики	
1	2		3	
1.	Адрес земельного участка		-	
1.1.	Сведения о местоположении земельного участка (при отсутствии адреса) в структурированном в соответствии с федеральной информационной адресной системой виде		Российская Федерация, Ханты-Мансийский автономный округ - Югра, город Когалым, садовое некоммерческое товарищество СОНТ Трассовик, участок 79	
1.2.	Дополнительные сведения о местоположении земельного участка		-	
2.	Площадь земельного участка ± величина погрешности определения (вычисления) площади ($P \pm \Delta P$), м2		723 ± 9	
3.	Формула, примененная для расчета предельной допустимой погрешности определения площади земельного участка, с подставленными значениями и итоговые (вычисленные) значения (ΔP), м2		$\Delta P = 3.5 * M_t * \sqrt{P} = 3.5 * 0,1 * \sqrt{723} = 9$	
4.	Площадь земельного участка согласно сведениям Единого государственного реестра недвижимости (Ркад), м2		731	
5.	Оценка расхождения P и Ркад (P - Ркад), м2		8	
6.	Предельные минимальный и максимальный размеры земельного участка (Рмин и Рмакс), м2		- -	
7.	Кадастровый номер или иной государственный учетный номер (инвентарный) объекта недвижимости, расположенного на земельном участке		86:17:0011504:537	
8.	Вид (виды) разрешенного использования		Для ведения гражданами садоводства и огородничества; фактическое использование: для ведения садоводства и огородничества	
8.1.	Дополнительные сведения об использовании земельного участка		-	
9.	Сведения о земельных участках (землях общего пользования, территории общего пользования), посредством которых обеспечивается доступ		земли общего пользования	
10.	Иные сведения		-	
4. Пояснения к сведениям об уточняемом земельном участке с кадастровым номером 86:17:0011504:194 :				
1.	-			

Сведения об уточняемых земельных участках, необходимые для исправления реестровых ошибок в сведениях о местоположении их границ

**1. Сведения о характерных точках границ уточняемого земельного участка
с кадастровым номером 86:17:0011504:195 :**

Система координат МСК-86, зона 3

Зона №3

Обозначение характерных точек границ	Координаты, м				Метод определения координат	Формулы, примененные для расчета средней квадратической погрешности определения координат характерных точек границ (Mt), с подставленными в такие формулы значениями и итоговые (вычисленные) значения Mt, м	Описание закрепле ния точки
	содержатся в Едином государственном реестре недвижимости		определены в результате выполнения комплексных кадастровых работ				
	X	Y	X	Y			
1	2	3	4	5	6	7	8
190	1095740.90	3624357.20	1095740.60	3624358.13	Метод спутниковых геодезических измерений (определений)	$Mt = \sqrt{(m_0^2 + m_1^2)}=0.1$	-
189	1095740.40	3624360.40	1095740.10	3624361.33	Метод спутниковых геодезических измерений (определений)	$Mt = \sqrt{(m_0^2 + m_1^2)}=0.1$	-
188	1095738.21	3624375.32	1095737.91	3624376.25	Метод спутниковых геодезических измерений (определений)	$Mt = \sqrt{(m_0^2 + m_1^2)}=0.1$	-
219	1095711.84	3624372.38	1095711.54	3624373.31	Метод спутниковых геодезических измерений (определений)	$Mt = \sqrt{(m_0^2 + m_1^2)}=0.1$	-
218	1095713.74	3624355.65	1095713.44	3624356.58	Метод спутниковых геодезических измерений (определений)	$Mt = \sqrt{(m_0^2 + m_1^2)}=0.1$	-
217	1095714.20	3624353.08	1095713.90	3624354.01	Метод спутниковых геодезических измерений (определений)	$Mt = \sqrt{(m_0^2 + m_1^2)}=0.1$	-
216	1095714.67	3624348.87	1095714.37	3624349.80	Метод спутниковых геодезических измерений (определений)	$Mt = \sqrt{(m_0^2 + m_1^2)}=0.1$	-
196	1095715.00	3624348.90	1095714.70	3624349.83	Метод спутниковых геодезических измерений (определений)	$Mt = \sqrt{(m_0^2 + m_1^2)}=0.1$	-
199	1095723.70	3624350.20	1095723.40	3624351.13	Метод спутниковых геодезических измерений (определений)	$Mt = \sqrt{(m_0^2 + m_1^2)}=0.1$	-

1. Сведения о характерных точках границ уточняемого земельного участка с кадастровым номером 86:17:0011504:195 :							
Система координат МСК-86, зона 3						Зона № 3	
Обозначение характерных точек границ	Координаты, м				Метод определения координат	Формулы, примененные для расчета средней квадратической погрешности определения координат характерных точек границ (Mt), с подставленными в такие формулы значениями и итоговые (вычисленные) значения Mt, м	Описание закрепле ния точки
	содержатся в Едином государственном реестре недвижимости		определены в результате выполнения комплексных кадастровых работ				
	X	Y	X	Y			
1	2	3	4	5	6	7	8
198	1095740.72	3624352.72	1095740.28	3624352.95	Метод спутниковых геодезических измерений (определений)	$Mt = \sqrt{(m_0^2 + m_1^2)}=0.1$	-
89	1095741.34	3624352.76	1095741.09	3624353.07	Метод спутниковых геодезических измерений (определений)	$Mt = \sqrt{(m_0^2 + m_1^2)}=0.1$	-
88	1095741.30	3624353.00	1095741.00	3624353.93	Метод спутниковых геодезических измерений (определений)	$Mt = \sqrt{(m_0^2 + m_1^2)}=0.1$	-
190	1095740.90	3624357.20	1095740.60	3624358.13	Метод спутниковых геодезических измерений (определений)	$Mt = \sqrt{(m_0^2 + m_1^2)}=0.1$	-
2. Сведения о частях границ уточняемого земельного участка с кадастровым номером 86:17:0011504:195 :							
Обозначение части границ		Горизонтальное проложение (S), м	Описание прохождения части границ	Сведения о согласовании местоположения границ (согласовано/спорное)			
от т.	до т.						
1	2	3	4	5			
190	189	3.24	-	-			
189	188	15.08	-	-			
188	219	26.53	-	-			
219	218	16.84	-	-			
218	217	2.61	-	-			
217	216	4.24	-	-			
216	196	0.33	-	-			
196	199	8.80	-	-			
199	198	16.98	-	-			
198	89	0.82	-	-			
89	88	0.86	-	-			
88	190	4.22	-	-			

3. Сведения о характеристиках уточняемого земельного участка с кадастровым номером 86:17:0011504:195 :		
№ п/п	Наименование характеристики	Значение характеристики
1	2	3
1.	Адрес земельного участка	-
1.1.	Сведения о местоположении земельного участка (при отсутствии адреса) в структурированном в соответствии с федеральной информационной адресной системой виде	Российская Федерация, Ханты-Мансийский автономный округ - Югра, город Когалым, садовое некоммерческое товарищество СОНТ Трассовик, участок 10
1.2.	Дополнительные сведения о местоположении земельного участка	-
2.	Площадь земельного участка \pm величина погрешности определения (вычисления) площади ($P \pm \Delta P$), м2	629 ± 9
3.	Формула, примененная для расчета предельной допустимой погрешности определения площади земельного участка, с подставленными значениями и итоговые (вычисленные) значения (ΔP), м2	$\Delta P = 3.5 * M_t * \sqrt{P} = 3.5 * 0,1 * \sqrt{629} = 9$
4.	Площадь земельного участка согласно сведениям Единого государственного реестра недвижимости ($P_{\text{кад}}$), м2	623
5.	Оценка расхождения P и $P_{\text{кад}}$ ($P - P_{\text{кад}}$), м2	6
6.	Предельные минимальный и максимальный размеры земельного участка ($P_{\text{мин}}$ и $P_{\text{макс}}$), м2	- -
7.	Кадастровый номер или иной государственный учетный номер (инвентарный) объекта недвижимости, расположенного на земельном участке	86:17:0011504:222
8.	Вид (виды) разрешенного использования	для ведения садоводства и огородничества
8.1.	Дополнительные сведения об использовании земельного участка	-
9.	Сведения о земельных участках (землях общего пользования, территории общего пользования), посредством которых обеспечивается доступ	земли общего пользования
10.	Иные сведения	-
4. Пояснения к сведениям об уточняемом земельном участке с кадастровым номером 86:17:0011504:195 :		
1.	-	

Сведения об уточняемых земельных участках, необходимые для исправления реестровых ошибок в сведениях о местоположении их границ

**1. Сведения о характерных точках границ уточняемого земельного участка
с кадастровым номером 86:17:0011504:196 :**

Система координат МСК-86, зона 3

Зона №3

Обозначение характерных точек границ	Координаты, м				Метод определения координат	Формулы, примененные для расчета средней квадратической погрешности определения координат характерных точек границ (Mt), с подставленными в такие формулы значениями и итоговые (вычисленные) значения Mt, м	Описание закрепле ния точки
	содержатся в Едином государственном реестре недвижимости		определены в результате выполнения комплексных кадастровых работ				
	X	Y	X	Y			
1	2	3	4	5	6	7	8
109	1095699.82	3624499.02	1095700.30	3624494.30	Метод спутниковых геодезических измерений (определений)	$Mt = \sqrt{(m_0^2 + m_1^2)}=0.1$	-
242	1095700.30	3624494.30	1095701.30	3624485.20	Метод спутниковых геодезических измерений (определений)	$Mt = \sqrt{(m_0^2 + m_1^2)}=0.1$	-
241	1095701.30	3624485.20	1095702.00	3624477.00	Метод спутниковых геодезических измерений (определений)	$Mt = \sqrt{(m_0^2 + m_1^2)}=0.1$	-
240	1095702.00	3624477.00	1095721.00	3624479.30	Метод спутниковых геодезических измерений (определений)	$Mt = \sqrt{(m_0^2 + m_1^2)}=0.1$	-
505	1095721.00	3624479.30	1095728.24	3624479.80	Метод спутниковых геодезических измерений (определений)	$Mt = \sqrt{(m_0^2 + m_1^2)}=0.1$	-
506	1095728.24	3624479.80	1095726.02	3624502.00	Метод спутниковых геодезических измерений (определений)	$Mt = \sqrt{(m_0^2 + m_1^2)}=0.1$	-
110	1095726.02	3624502.00	1095699.82	3624499.02	Метод спутниковых геодезических измерений (определений)	$Mt = \sqrt{(m_0^2 + m_1^2)}=0.1$	-
109	1095699.82	3624499.02	1095700.30	3624494.30	Метод спутниковых геодезических измерений (определений)	$Mt = \sqrt{(m_0^2 + m_1^2)}=0.1$	-

2. Сведения о частях границ уточняемого земельного участка с кадастровым номером 86:17:0011504:196 :				
Обозначение части границ		Горизонтальное проложение (S), м	Описание прохождения части границ	Сведения о согласовании местоположения границ (согласовано/спорное)
от т.	до т.			
1	2	3	4	5
109	242	9.15	-	-
242	241	8.23	-	-
241	240	19.14	-	-
240	505	7.26	-	-
505	506	22.31	-	-
506	110	26.37	-	-
110	109	4.74	-	-
3. Сведения о характеристиках уточняемого земельного участка с кадастровым номером 86:17:0011504:196 :				
№ п/п	Наименование характеристики		Значение характеристики	
1	2		3	
1.	Адрес земельного участка		-	
1.1.	Сведения о местоположении земельного участка (при отсутствии адреса) в структурированном в соответствии с федеральной информационной адресной системой виде		Российская Федерация, Ханты-Мансийский автономный округ - Югра, город Когалым, садовое некоммерческое товарищество СОНТ Трассовик, участок 113	
1.2.	Дополнительные сведения о местоположении земельного участка		-	
2.	Площадь земельного участка ± величина погрешности определения (вычисления) площади (P ± ΔP), м2		581 ± 8	
3.	Формула, примененная для расчета предельной допустимой погрешности определения площади земельного участка, с подставленными значениями и итоговые (вычисленные) значения (ΔP), м2		ΔP=3.5*Mt*√P=3.5*0,1*√581=8	
4.	Площадь земельного участка согласно сведениям Единого государственного реестра недвижимости (Ркад), м2		581	
5.	Оценка расхождения P и Ркад (P - Ркад), м2		-	
6.	Предельные минимальный и максимальный размеры земельного участка (Рмин и Рмакс), м2		- -	
7.	Кадастровый номер или иной государственный учетный номер (инвентарный) объекта недвижимости, расположенного на земельном участке		86:17:0011504:321	
8.	Вид (виды) разрешенного использования		Для ведения гражданами садоводства и огородничества; фактическое использование: для ведения садоводства и огородничества	
8.1.	Дополнительные сведения об использовании земельного участка		-	
9.	Сведения о земельных участках (землях общего пользования, территории общего пользования), посредством которых обеспечивается доступ		земли общего пользования	
10.	Иные сведения		-	
4. Пояснения к сведениям об уточняемом земельном участке с кадастровым номером 86:17:0011504:196 :				
1.	-			

Сведения об уточняемых земельных участках, необходимые для исправления реестровых ошибок в сведениях о местоположении их границ

**1. Сведения о характерных точках границ уточняемого земельного участка
с кадастровым номером 86:17:0011504:197 :**

Система координат МСК-86, зона 3

Зона №3

Обозначение характерных точек границ	Координаты, м				Метод определения координат	Формулы, примененные для расчета средней квадратической погрешности определения координат характерных точек границ (Mt), с подставленными в такие формулы значениями и итоговые (вычисленные) значения Mt, м	Описание закрепле ния точки
	содержатся в Едином государственном реестре недвижимости		определены в результате выполнения комплексных кадастровых работ				
	X	Y	X	Y			
1	2	3	4	5	6	7	8
469	1095308.50	3624377.80	1095308.50	3624377.80	Метод спутниковых геодезических измерений (определений)	$Mt = \sqrt{(m_0^2 + m_1^2)}=0.1$	-
475	1095306.20	3624397.60	1095306.20	3624397.60	Метод спутниковых геодезических измерений (определений)	$Mt = \sqrt{(m_0^2 + m_1^2)}=0.1$	-
507	1095280.10	3624393.90	1095280.10	3624393.90	Метод спутниковых геодезических измерений (определений)	$Mt = \sqrt{(m_0^2 + m_1^2)}=0.1$	-
508	1095276.50	3624395.70	1095276.50	3624395.70	Метод спутниковых геодезических измерений (определений)	$Mt = \sqrt{(m_0^2 + m_1^2)}=0.1$	-
509	1095272.00	3624395.00	1095272.00	3624395.00	Метод спутниковых геодезических измерений (определений)	$Mt = \sqrt{(m_0^2 + m_1^2)}=0.1$	-
510	1095274.80	3624374.70	1095274.80	3624374.70	Метод спутниковых геодезических измерений (определений)	$Mt = \sqrt{(m_0^2 + m_1^2)}=0.1$	-
511	1095275.10	3624373.40	1095275.10	3624373.40	Метод спутниковых геодезических измерений (определений)	$Mt = \sqrt{(m_0^2 + m_1^2)}=0.1$	-
512	1095300.50	3624376.90	1095300.50	3624376.90	Метод спутниковых геодезических измерений (определений)	$Mt = \sqrt{(m_0^2 + m_1^2)}=0.1$	-
513	1095307.10	3624377.90	1095307.10	3624377.90	Метод спутниковых геодезических измерений (определений)	$Mt = \sqrt{(m_0^2 + m_1^2)}=0.1$	-

1. Сведения о характерных точках границ уточняемого земельного участка с кадастровым номером 86:17:0011504:197 :							
Система координат МСК-86, зона 3						Зона № 3	
Обозначение характерных точек границ	Координаты, м				Метод определения координат	Формулы, примененные для расчета средней квадратической погрешности определения координат характерных точек границ (Mt), с подставленными в такие формулы значениями и итоговые (вычисленные) значения Mt, м	Описание закрепления точки
	содержатся в Едином государственном реестре недвижимости		определены в результате выполнения комплексных кадастровых работ				
	X	Y	X	Y			
1	2	3	4	5	6	7	8
469	1095308.50	3624377.80	1095308.50	3624377.80	Метод спутниковых геодезических измерений (определений)	$Mt = \sqrt{(m_0^2 + m_1^2)}=0.1$	-
2. Сведения о частях границ уточняемого земельного участка с кадастровым номером 86:17:0011504:197 :							
Обозначение части границ		Горизонтальное проложение (S), м	Описание прохождения части границ	Сведения о согласовании местоположения границ (согласовано/спорное)			
от т.	до т.						
1	2	3	4	5			
469	475	19.93	-	-			
475	507	26.36	-	-			
507	508	4.02	-	-			
508	509	4.55	-	-			
509	510	20.49	-	-			
510	511	1.33	-	-			
511	512	25.64	-	-			
512	513	6.68	-	-			
513	469	1.40	-	-			
3. Сведения о характеристиках уточняемого земельного участка с кадастровым номером 86:17:0011504:197 :							
№ п/п	Наименование характеристики			Значение характеристики			
1	2			3			
1.	Адрес земельного участка			-			
1.1.	Сведения о местоположении земельного участка (при отсутствии адреса) в структурированном в соответствии с федеральной информационной адресной системой виде			Российская Федерация, Ханты-Мансийский автономный округ - Югра, город Когалым, садовое некоммерческое товарищество СОНТ Трассовик, участок 142			
1.2.	Дополнительные сведения о местоположении земельного участка			-			
2.	Площадь земельного участка ± величина погрешности определения (вычисления) площади (P ± ΔP), м2			683 ± 9			
3.	Формула, примененная для расчета предельной допустимой погрешности определения площади земельного участка, с подставленными значениями и итоговые (вычисленные) значения (ΔP), м2			$\Delta P=3.5*Mt*\sqrt{P}=3.5*0,1*\sqrt{683}=9$			
4.	Площадь земельного участка согласно сведениям Единого государственного реестра недвижимости (Ркад), м2			684			

3. Сведения о характеристиках уточняемого земельного участка с кадастровым номером 86:17:0011504:197 :		
№ п/п	Наименование характеристики	Значение характеристики
1	2	3
5.	Оценка расхождения Р и Ркад (Р - Ркад), м2	1
6.	Предельные минимальный и максимальный размеры земельного участка (Рмин и Рмакс), м2	- -
7.	Кадастровый номер или иной государственный учетный номер (инвентарный) объекта недвижимости, расположенного на земельном участке	86:17:0011504:212 86:17:0011504:213
8.	Вид (виды) разрешенного использования	Для ведения гражданами садоводства и огородничества; фактическое использование: для ведения садоводства и огородничества
8.1.	Дополнительные сведения об использовании земельного участка	-
9.	Сведения о земельных участках (землях общего пользования, территории общего пользования), посредством которых обеспечивается доступ	земли общего пользования
10.	Иные сведения	-
4. Пояснения к сведениям об уточняемом земельном участке с кадастровым номером 86:17:0011504:197 :		
1.	-	

Сведения об уточняемых земельных участках, необходимые для исправления реестровых ошибок в сведениях о местоположении их границ

**1. Сведения о характерных точках границ уточняемого земельного участка
с кадастровым номером 86:17:0011504:198 :**

Система координат МСК-86, зона 3

Зона №3

Обозначение характерных точек границ	Координаты, м				Метод определения координат	Формулы, примененные для расчета средней квадратической погрешности определения координат характерных точек границ (Mt), с подставленными в такие формулы значениями и итоговые (вычисленные) значения Mt, м	Описание закрепле ния точки
	содержатся в Едином государственном реестре недвижимости		определены в результате выполнения комплексных кадастровых работ				
	X	Y	X	Y			
1	2	3	4	5	6	7	8
231	1095678.90	3624445.80	1095648.80	3624443.90	Метод спутниковых геодезических измерений (определений)	$Mt = \sqrt{(m_0^2 + m_1^2)}=0.1$	-
246	1095648.80	3624443.90	1095645.48	3624443.80	Метод спутниковых геодезических измерений (определений)	$Mt = \sqrt{(m_0^2 + m_1^2)}=0.1$	-
66	1095645.48	3624443.80	1095649.30	3624420.90	Метод спутниковых геодезических измерений (определений)	$Mt = \sqrt{(m_0^2 + m_1^2)}=0.1$	-
255	1095649.30	3624420.90	1095666.60	3624423.00	Метод спутниковых геодезических измерений (определений)	$Mt = \sqrt{(m_0^2 + m_1^2)}=0.1$	-
514	1095666.60	3624423.00	1095680.90	3624424.40	Метод спутниковых геодезических измерений (определений)	$Mt = \sqrt{(m_0^2 + m_1^2)}=0.1$	-
232	1095680.90	3624424.40	1095678.90	3624445.80	Метод спутниковых геодезических измерений (определений)	$Mt = \sqrt{(m_0^2 + m_1^2)}=0.1$	-
231	1095678.90	3624445.80	1095648.80	3624443.90	Метод спутниковых геодезических измерений (определений)	$Mt = \sqrt{(m_0^2 + m_1^2)}=0.1$	-

**2. Сведения о частях границ уточняемого земельного участка
с кадастровым номером 86:17:0011504:198 :**

Обозначение части границ		Горизонтальное проложение (S), м	Описание прохождения части границ	Сведения о согласовании местоположения границ (согласовано/спорное)
от т.	до т.			
1	2	3	4	5
231	246	3.32	-	-
246	66	23.22	-	-

2. Сведения о частях границ уточняемого земельного участка с кадастровым номером 86:17:0011504:198 :				
Обозначение части границ		Горизонтальное проложение (S), м	Описание прохождения части границ	Сведения о согласовании местоположения границ (согласовано/спорное)
от т.	до т.			
1	2	3	4	5
66	255	17.43	-	-
255	514	14.37	-	-
514	232	21.49	-	-
232	231	30.16	-	-
3. Сведения о характеристиках уточняемого земельного участка с кадастровым номером 86:17:0011504:198 :				
№ п/п	Наименование характеристики		Значение характеристики	
1	2		3	
1.	Адрес земельного участка		-	
1.1.	Сведения о местоположении земельного участка (при отсутствии адреса) в структурированном в соответствии с федеральной информационной адресной системой виде		Российская Федерация, Ханты-Мансийский автономный округ - Югра, город Когалым, садовое некоммерческое товарищество СОНТ Трассовик, участок 91	
1.2.	Дополнительные сведения о местоположении земельного участка		-	
2.	Площадь земельного участка ± величина погрешности определения (вычисления) площади ($P \pm \Delta P$), м ²		724 ± 9	
3.	Формула, примененная для расчета предельной допустимой погрешности определения площади земельного участка, с подставленными значениями и итоговые (вычисленные) значения (ΔP), м ²		$\Delta P = 3.5 * M_t * \sqrt{P} = 3.5 * 0,1 * \sqrt{724} = 9$	
4.	Площадь земельного участка согласно сведениям Единого государственного реестра недвижимости (Р _{кад}), м ²		724	
5.	Оценка расхождения Р и Р _{кад} (Р - Р _{кад}), м ²		-	
6.	Предельные минимальный и максимальный размеры земельного участка (Р _{мин} и Р _{макс}), м ²		- -	
7.	Кадастровый номер или иной государственный учетный номер (инвентарный) объекта недвижимости, расположенного на земельном участке		86:17:0011504:206	
8.	Вид (виды) разрешенного использования		для ведения садоводства и огородничества	
8.1.	Дополнительные сведения об использовании земельного участка		-	
9.	Сведения о земельных участках (землях общего пользования, территории общего пользования), посредством которых обеспечивается доступ		земли общего пользования	
10.	Иные сведения		-	
4. Пояснения к сведениям об уточняемом земельном участке с кадастровым номером 86:17:0011504:198 :				
1.	-			

Сведения об уточняемых земельных участках, необходимые для исправления реестровых ошибок в сведениях о местоположении их границ

1. Сведения о характерных точках границ уточняемого земельного участка с кадастровым номером 86:17:0011504:199 :

Система координат МСК-86, зона 3

Зона №3

Обозначение характерных точек границ	Координаты, м				Метод определения координат	Формулы, примененные для расчета средней квадратической погрешности определения координат характерных точек границ (Mt), с подставленными в такие формулы значениями и итоговые (вычисленные) значения Mt, м	Описание закрепле ния точки
	содержатся в Едином государственном реестре недвижимости		определены в результате выполнения комплексных кадастровых работ				
	X	Y	X	Y			
1	2	3	4	5	6	7	8
473	1095333.20	3624403.10	1095333.20	3624403.10	Метод спутниковых геодезических измерений (определений)	$Mt = \sqrt{(m_0^2 + m_1^2)}=0.1$	-
515	1095332.30	3624410.60	1095332.30	3624410.60	Метод спутниковых геодезических измерений (определений)	$Mt = \sqrt{(m_0^2 + m_1^2)}=0.1$	-
516	1095330.20	3624411.10	1095330.64	3624411.62	Метод спутниковых геодезических измерений (определений)	$Mt = \sqrt{(m_0^2 + m_1^2)}=0.1$	-
517	1095329.30	3624419.00	1095329.81	3624419.09	Метод спутниковых геодезических измерений (определений)	$Mt = \sqrt{(m_0^2 + m_1^2)}=0.1$	-
518	1095331.00	3624420.20	1095331.00	3624420.20	Метод спутниковых геодезических измерений (определений)	$Mt = \sqrt{(m_0^2 + m_1^2)}=0.1$	-
519	1095330.30	3624425.00	1095330.30	3624425.00	Метод спутниковых геодезических измерений (определений)	$Mt = \sqrt{(m_0^2 + m_1^2)}=0.1$	-
520	1095314.30	3624422.30	1095314.30	3624422.30	Метод спутниковых геодезических измерений (определений)	$Mt = \sqrt{(m_0^2 + m_1^2)}=0.1$	-
521	1095302.30	3624420.20	1095302.30	3624420.20	Метод спутниковых геодезических измерений (определений)	$Mt = \sqrt{(m_0^2 + m_1^2)}=0.1$	-
522	1095305.80	3624399.50	1095305.80	3624399.50	Метод спутниковых геодезических измерений (определений)	$Mt = \sqrt{(m_0^2 + m_1^2)}=0.1$	-

1. Сведения о характерных точках границ уточняемого земельного участка с кадастровым номером 86:17:0011504:199 :							
Система координат МСК-86, зона 3						Зона № 3	
Обозначение характерных точек границ	Координаты, м				Метод определения координат	Формулы, примененные для расчета средней квадратической погрешности определения координат характерных точек границ (Mt), с подставленными в такие формулы значениями и итоговые (вычисленные) значения Mt, м	Описание закрепления точки
	содержатся в Едином государственном реестре недвижимости		определены в результате выполнения комплексных кадастровых работ				
	X	Y	X	Y			
1	2	3	4	5	6	7	8
474	1095306.60	3624398.80	1095306.60	3624398.80	Метод спутниковых геодезических измерений (определений)	$Mt = \sqrt{(m_0^2 + m_1^2)}=0.1$	-
473	1095333.20	3624403.10	1095333.20	3624403.10	Метод спутниковых геодезических измерений (определений)	$Mt = \sqrt{(m_0^2 + m_1^2)}=0.1$	-
2. Сведения о частях границ уточняемого земельного участка с кадастровым номером 86:17:0011504:199 :							
Обозначение части границ		Горизонтальное проложение (S), м	Описание прохождения части границ	Сведения о согласовании местоположения границ (согласовано/спорное)			
от т.	до т.						
1	2	3	4	5			
473	515	7.55	-	-			
515	516	1.95	-	-			
516	517	7.52	-	-			
517	518	1.63	-	-			
518	519	4.85	-	-			
519	520	16.23	-	-			
520	521	12.18	-	-			
521	522	20.99	-	-			
522	474	1.06	-	-			
474	473	26.95	-	-			
3. Сведения о характеристиках уточняемого земельного участка с кадастровым номером 86:17:0011504:199 :							
№ п/п	Наименование характеристики			Значение характеристики			
1	2			3			
1.	Адрес земельного участка			-			
1.1.	Сведения о местоположении земельного участка (при отсутствии адреса) в структурированном в соответствии с федеральной информационной адресной системой виде			Российская Федерация, Ханты-Мансийский автономный округ - Югра, город Когалым, садовое некоммерческое товарищество СОНТ Трассовик, участок 143			
1.2.	Дополнительные сведения о местоположении земельного участка			-			
2.	Площадь земельного участка ± величина погрешности определения (вычисления) площади (P ± ΔP), м2			604 ± 9			

3. Сведения о характеристиках уточняемого земельного участка с кадастровым номером 86:17:0011504:199 :		
№ п/п	Наименование характеристики	Значение характеристики
1	2	3
3.	Формула, примененная для расчета предельной допустимой погрешности определения площади земельного участка, с подставленными значениями и итоговые (вычисленные) значения (ΔP), м2	$\Delta P = 3.5 * M_t * \sqrt{P} = 3.5 * 0,1 * \sqrt{604} = 9$
4.	Площадь земельного участка согласно сведениям Единого государственного реестра недвижимости (Ркад), м2	599
5.	Оценка расхождения Р и Ркад (Р - Ркад), м2	5
6.	Предельные минимальный и максимальный размеры земельного участка (Рмин и Рмакс), м2	- -
7.	Кадастровый номер или иной государственный учетный номер (инвентарный) объекта недвижимости, расположенного на земельном участке	-
8.	Вид (виды) разрешенного использования	Для ведения гражданами садоводства и огородничества; фактическое использование: для ведения садоводства и огородничества
8.1.	Дополнительные сведения об использовании земельного участка	-
9.	Сведения о земельных участках (землях общего пользования, территории общего пользования), посредством которых обеспечивается доступ	земли общего пользования
10.	Иные сведения	-
4. Пояснения к сведениям об уточняемом земельном участке с кадастровым номером 86:17:0011504:199 :		
1.	-	

Сведения об уточняемых земельных участках, необходимые для исправления реестровых ошибок в сведениях о местоположении их границ

**1. Сведения о характерных точках границ уточняемого земельного участка
с кадастровым номером 86:17:0011504:200 :**

Система координат МСК-86, зона 3

Зона №3

Обозначение характерных точек границ	Координаты, м				Метод определения координат	Формулы, примененные для расчета средней квадратической погрешности определения координат характерных точек границ (Mt), с подставленными в такие формулы значениями и итоговые (вычисленные) значения Mt, м	Описание закрепле ния точки
	содержатся в Едином государственном реестре недвижимости		определены в результате выполнения комплексных кадастровых работ				
	X	Y	X	Y			
1	2	3	4	5	6	7	8
170	1095821.50	3624364.10	1095821.50	3624364.10	Метод спутниковых геодезических измерений (определений)	$Mt = \sqrt{(m_0^2 + m_1^2)}=0.1$	-
169	1095821.20	3624368.40	1095821.20	3624368.40	Метод спутниковых геодезических измерений (определений)	$Mt = \sqrt{(m_0^2 + m_1^2)}=0.1$	-
168	1095819.80	3624383.70	1095819.80	3624383.70	Метод спутниковых геодезических измерений (определений)	$Mt = \sqrt{(m_0^2 + m_1^2)}=0.1$	-
523	1095812.10	3624382.90	1095812.10	3624382.90	Метод спутниковых геодезических измерений (определений)	$Mt = \sqrt{(m_0^2 + m_1^2)}=0.1$	-
524	1095808.40	3624382.60	1095808.40	3624382.60	Метод спутниковых геодезических измерений (определений)	$Mt = \sqrt{(m_0^2 + m_1^2)}=0.1$	-
525	1095792.90	3624381.10	1095792.90	3624381.10	Метод спутниковых геодезических измерений (определений)	$Mt = \sqrt{(m_0^2 + m_1^2)}=0.1$	-
526	1095795.30	3624360.50	1095795.30	3624360.50	Метод спутниковых геодезических измерений (определений)	$Mt = \sqrt{(m_0^2 + m_1^2)}=0.1$	-
527	1095798.30	3624360.90	1095795.60	3624359.72	Метод спутниковых геодезических измерений (определений)	$Mt = \sqrt{(m_0^2 + m_1^2)}=0.1$	-
528	1095811.20	3624362.60	1095821.76	3624362.33	Метод спутниковых геодезических измерений (определений)	$Mt = \sqrt{(m_0^2 + m_1^2)}=0.1$	-
529	1095817.20	3624363.50	-	-	-	0.3	-

1. Сведения о характерных точках границ уточняемого земельного участка с кадастровым номером 86:17:0011504:200 :							
Система координат МСК-86, зона 3						Зона № 3	
Обозначение характерных точек границ	Координаты, м				Метод определения координат	Формулы, примененные для расчета средней квадратической погрешности определения координат характерных точек границ (Mt), с подставленными в такие формулы значениями и итоговые (вычисленные) значения Mt, м	Описание закрепле ния точки
	содержатся в Едином государственном реестре недвижимости		определены в результате выполнения комплексных кадастровых работ				
	X	Y	X	Y			
1	2	3	4	5	6	7	8
170	1095821.50	3624364.10	1095821.50	3624364.10	Метод спутниковых геодезических измерений (определений)	$Mt = \sqrt{(m_0^2 + m_1^2)}=0.1$	-
2. Сведения о частях границ уточняемого земельного участка с кадастровым номером 86:17:0011504:200 :							
Обозначение части границ		Горизонтальное проложение (S), м	Описание прохождения части границ	Сведения о согласовании местоположения границ (согласовано/спорное)			
от т.	до т.						
1	2	3	4	5			
170	169	4.31	-	-			
169	168	15.36	-	-			
168	523	7.74	-	-			
523	524	3.71	-	-			
524	525	15.57	-	-			
525	526	20.74	-	-			
526	527	0.84	-	-			
527	528	26.29	-	-			
528	170	1.79	-	-			
3. Сведения о характеристиках уточняемого земельного участка с кадастровым номером 86:17:0011504:200 :							
№ п/п	Наименование характеристики			Значение характеристики			
1	2			3			
1.	Адрес земельного участка			-			
1.1.	Сведения о местоположении земельного участка (при отсутствии адреса) в структурированном в соответствии с федеральной информационной адресной системой виде			Российская Федерация, Ханты-Мансийский автономный округ - Югра, город Когалым, садовое некоммерческое товарищество СОНТ Трассовик, участок 4			
1.2.	Дополнительные сведения о местоположении земельного участка			-			
2.	Площадь земельного участка ± величина погрешности определения (вычисления) площади (Р ± ΔР), м2			575 ± 8			
3.	Формула, примененная для расчета предельной допустимой погрешности определения площади земельного участка, с подставленными значениями и итоговые (вычисленные) значения (ΔР), м2			$\Delta P=3.5*Mt*\sqrt{P}=3.5*0,1*\sqrt{575}=8$			
4.	Площадь земельного участка согласно сведениям Единого государственного реестра недвижимости (Ркад), м2			541			

3. Сведения о характеристиках уточняемого земельного участка с кадастровым номером 86:17:0011504:200 :		
№ п/п	Наименование характеристики	Значение характеристики
1	2	3
5.	Оценка расхождения Р и Ркад (Р - Ркад), м2	34
6.	Предельные минимальный и максимальный размеры земельного участка (Рмин и Рмакс), м2	- -
7.	Кадастровый номер или иной государственный учетный номер (инвентарный) объекта недвижимости, расположенного на земельном участке	86:17:0011504:279
8.	Вид (виды) разрешенного использования	для ведения садоводства и огородничества
8.1.	Дополнительные сведения об использовании земельного участка	-
9.	Сведения о земельных участках (землях общего пользования, территории общего пользования), посредством которых обеспечивается доступ	земли общего пользования
10.	Иные сведения	-
4. Пояснения к сведениям об уточняемом земельном участке с кадастровым номером 86:17:0011504:200 :		
1.	-	

Сведения об уточняемых земельных участках, необходимые для исправления реестровых ошибок в сведениях о местоположении их границ

**1. Сведения о характерных точках границ уточняемого земельного участка
с кадастровым номером 86:17:0011504:201 :**

Система координат МСК-86, зона 3

Зона №3

Обозначение характерных точек границ	Координаты, м				Метод определения координат	Формулы, примененные для расчета средней квадратической погрешности определения координат характерных точек границ (Mt), с подставленными в такие формулы значениями и итоговые (вычисленные) значения Mt, м	Описание закрепле ния точки
	содержатся в Едином государственном реестре недвижимости		определены в результате выполнения комплексных кадастровых работ				
	X	Y	X	Y			
1	2	3	4	5	6	7	8
530	1095278.88	3624273.38	1095278.05	3624276.59	Метод спутниковых геодезических измерений (определений)	$Mt = \sqrt{(m_0^2 + m_1^2)}=0.1$	-
531	1095275.00	3624295.28	1095275.00	3624295.28	Метод спутниковых геодезических измерений (определений)	$Mt = \sqrt{(m_0^2 + m_1^2)}=0.1$	-
532	1095253.77	3624292.28	1095253.88	3624291.87	Метод спутниковых геодезических измерений (определений)	$Mt = \sqrt{(m_0^2 + m_1^2)}=0.1$	-
533	1095246.52	3624291.26	1095246.65	3624290.39	Метод спутниковых геодезических измерений (определений)	$Mt = \sqrt{(m_0^2 + m_1^2)}=0.1$	-
534	1095249.70	3624273.90	1095249.70	3624273.90	Метод спутниковых геодезических измерений (определений)	$Mt = \sqrt{(m_0^2 + m_1^2)}=0.1$	-
535	1095255.42	3624274.74	1095255.42	3624274.74	Метод спутниковых геодезических измерений (определений)	$Mt = \sqrt{(m_0^2 + m_1^2)}=0.1$	-
536	1095255.94	3624270.52	1095255.65	3624272.86	Метод спутниковых геодезических измерений (определений)	$Mt = \sqrt{(m_0^2 + m_1^2)}=0.1$	-
н359У	-	-	1095278.28	3624275.15	Метод спутниковых геодезических измерений (определений)	$Mt = \sqrt{(m_0^2 + m_1^2)}=0.1$	-
530	1095278.88	3624273.38	1095278.05	3624276.59	Метод спутниковых геодезических измерений (определений)	$Mt = \sqrt{(m_0^2 + m_1^2)}=0.1$	-

2. Сведения о частях границ уточняемого земельного участка с кадастровым номером 86:17:0011504:201 :				
Обозначение части границ		Горизонтальное проложение (S), м	Описание прохождения части границ	Сведения о согласовании местоположения границ (согласовано/спорное)
от т.	до т.			
1	2	3	4	5
530	531	18.94	-	-
531	532	21.39	-	-
532	533	7.38	-	-
533	534	16.77	-	-
534	535	5.78	-	-
535	536	1.89	-	-
536	н359У	22.75	-	-
н359У	530	1.46	-	-
3. Сведения о характеристиках уточняемого земельного участка с кадастровым номером 86:17:0011504:201 :				
№ п/п	Наименование характеристики		Значение характеристики	
1	2		3	
1.	Адрес земельного участка		-	
1.1.	Сведения о местоположении земельного участка (при отсутствии адреса) в структурированном в соответствии с федеральной информационной адресной системой виде		Российская Федерация, Ханты-Мансийский автономный округ - Югра, город Когалым, садовое некоммерческое товарищество СОНТ Трассовик, участок 41	
1.2.	Дополнительные сведения о местоположении земельного участка		-	
2.	Площадь земельного участка ± величина погрешности определения (вычисления) площади (P ± ΔP), м2		547 ± 8	
3.	Формула, примененная для расчета предельной допустимой погрешности определения площади земельного участка, с подставленными значениями и итоговые (вычисленные) значения (ΔP), м2		ΔP=3.5*Mt*√P=3.5*0,1*√547=8	
4.	Площадь земельного участка согласно сведениям Единого государственного реестра недвижимости (Ркад), м2		607	
5.	Оценкa расхождения P и Ркад (P - Ркад), м2		60	
6.	Предельные минимальный и максимальный размеры земельного участка (Рмин и Рмакс), м2		- -	
7.	Кадастровый номер или иной государственный учетный номер (инвентарный) объекта недвижимости, расположенного на земельном участке		86:17:0011504:564	
8.	Вид (виды) разрешенного использования		для ведения садоводства и огородничества	
8.1.	Дополнительные сведения об использовании земельного участка		-	
9.	Сведения о земельных участках (землях общего пользования, территории общего пользования), посредством которых обеспечивается доступ		земли общего пользования	
10.	Иные сведения		-	
4. Пояснения к сведениям об уточняемом земельном участке с кадастровым номером 86:17:0011504:201 :				
1.	-			

Сведения об уточняемых земельных участках, необходимые для исправления реестровых ошибок в сведениях о местоположении их границ

1. Сведения о характерных точках границ уточняемого земельного участка с кадастровым номером 86:17:0011504:202 :

Система координат МСК-86, зона 3

Зона №3

Обозначение характерных точек границ	Координаты, м				Метод определения координат	Формулы, примененные для расчета средней квадратической погрешности определения координат характерных точек границ (Mt), с подставленными в такие формулы значениями и итоговые (вычисленные) значения Mt, м	Описание закрепле ния точки
	содержатся в Едином государственном реестре недвижимости		определены в результате выполнения комплексных кадастровых работ				
	X	Y	X	Y			
1	2	3	4	5	6	7	8
537	1095773.18	3624379.24	1095773.18	3624379.24	Метод спутниковых геодезических измерений (определений)	$Mt = \sqrt{(m_0^2 + m_1^2)}=0.1$	-
187	1095766.04	3624378.10	1095766.04	3624378.10	Метод спутниковых геодезических измерений (определений)	$Mt = \sqrt{(m_0^2 + m_1^2)}=0.1$	-
186	1095767.56	3624357.72	1095767.56	3624357.72	Метод спутниковых геодезических измерений (определений)	$Mt = \sqrt{(m_0^2 + m_1^2)}=0.1$	-
185	1095768.36	3624357.76	1095768.36	3624357.76	Метод спутниковых геодезических измерений (определений)	$Mt = \sqrt{(m_0^2 + m_1^2)}=0.1$	-
86	1095768.48	3624356.44	1095768.48	3624356.44	Метод спутниковых геодезических измерений (определений)	$Mt = \sqrt{(m_0^2 + m_1^2)}=0.1$	-
94	1095787.06	3624358.70	1095787.06	3624358.70	Метод спутниковых геодезических измерений (определений)	$Mt = \sqrt{(m_0^2 + m_1^2)}=0.1$	-
93	1095795.60	3624359.72	1095795.60	3624359.72	Метод спутниковых геодезических измерений (определений)	$Mt = \sqrt{(m_0^2 + m_1^2)}=0.1$	-
526	1095795.30	3624360.50	1095795.30	3624360.50	Метод спутниковых геодезических измерений (определений)	$Mt = \sqrt{(m_0^2 + m_1^2)}=0.1$	-
525	1095792.90	3624381.10	1095792.90	3624381.10	Метод спутниковых геодезических измерений (определений)	$Mt = \sqrt{(m_0^2 + m_1^2)}=0.1$	-

1. Сведения о характерных точках границ уточняемого земельного участка с кадастровым номером 86:17:0011504:202 :							
Система координат МСК-86, зона 3						Зона № 3	
Обозначение характерных точек границ	Координаты, м				Метод определения координат	Формулы, примененные для расчета средней квадратической погрешности определения координат характерных точек границ (Mt), с подставленными в такие формулы значениями и итоговые (вычисленные) значения Mt, м	Описание закрепления точки
	содержатся в Едином государственном реестре недвижимости		определены в результате выполнения комплексных кадастровых работ				
	X	Y	X	Y			
1	2	3	4	5	6	7	8
537	1095773.18	3624379.24	1095773.18	3624379.24	Метод спутниковых геодезических измерений (определений)	$Mt = \sqrt{(m_0^2 + m_1^2)}=0.1$	-
2. Сведения о частях границ уточняемого земельного участка с кадастровым номером 86:17:0011504:202 :							
Обозначение части границ		Горизонтальное проложение (S), м	Описание прохождения части границ	Сведения о согласовании местоположения границ (согласовано/спорное)			
от т.	до т.						
1	2	3	4	5			
537	187	7.23	-	-			
187	186	20.44	-	-			
186	185	0.80	-	-			
185	86	1.33	-	-			
86	94	18.72	-	-			
94	93	8.60	-	-			
93	526	0.84	-	-			
526	525	20.74	-	-			
525	537	19.81	-	-			
3. Сведения о характеристиках уточняемого земельного участка с кадастровым номером 86:17:0011504:202 :							
№ п/п	Наименование характеристики			Значение характеристики			
1	2			3			
1.	Адрес земельного участка			-			
1.1.	Сведения о местоположении земельного участка (при отсутствии адреса) в структурированном в соответствии с федеральной информационной адресной системой виде			Российская Федерация, Ханты-Мансийский автономный округ - Югра, город Когалым, садовое некоммерческое товарищество СОНТ Трассовик, участок 6			
1.2.	Дополнительные сведения о местоположении земельного участка			-			
2.	Площадь земельного участка ± величина погрешности определения (вычисления) площади (P ± ΔP), м2			599 ± 9			
3.	Формула, примененная для расчета предельной допустимой погрешности определения площади земельного участка, с подставленными значениями и итоговые (вычисленные) значения (ΔP), м2			$\Delta P=3.5*Mt*\sqrt{P}=3.5*0,1*\sqrt{599}=9$			
4.	Площадь земельного участка согласно сведениям Единого государственного реестра недвижимости (Ркад), м2			599			

3. Сведения о характеристиках уточняемого земельного участка с кадастровым номером 86:17:0011504:202 :		
№ п/п	Наименование характеристики	Значение характеристики
1	2	3
5.	Оценка расхождения Р и Ркад (Р - Ркад), м2	-
6.	Предельные минимальный и максимальный размеры земельного участка (Рмин и Рмакс), м2	- -
7.	Кадастровый номер или иной государственный учетный номер (инвентарный) объекта недвижимости, расположенного на земельном участке	86:17:0011504:281
8.	Вид (виды) разрешенного использования	для ведения садоводства и огородничества
8.1.	Дополнительные сведения об использовании земельного участка	-
9.	Сведения о земельных участках (землях общего пользования, территории общего пользования), посредством которых обеспечивается доступ	земли общего пользования
10.	Иные сведения	-
4. Пояснения к сведениям об уточняемом земельном участке с кадастровым номером 86:17:0011504:202 :		
1.	-	

Сведения об уточняемых земельных участках, необходимые для исправления реестровых ошибок в сведениях о местоположении их границ

**1. Сведения о характерных точках границ уточняемого земельного участка
с кадастровым номером 86:17:0011504:263 :**

Система координат МСК-86, зона 3

Зона №3

Обозначение характерных точек границ	Координаты, м				Метод определения координат	Формулы, примененные для расчета средней квадратической погрешности определения координат характерных точек границ (Mt), с подставленными в такие формулы значениями и итоговые (вычисленные) значения Mt, м	Описание закрепле ния точки
	содержатся в Едином государственном реестре недвижимости		определены в результате выполнения комплексных кадастровых работ				
	X	Y	X	Y			
1	2	3	4	5	6	7	8
477	1095306.22	3624276.66	1095306.07	3624277.37	Метод спутниковых геодезических измерений (определений)	$Mt = \sqrt{(m_0^2 + m_1^2)}=0.1$	-
476	1095301.56	3624299.94	1095301.56	3624299.94	Метод спутниковых геодезических измерений (определений)	$Mt = \sqrt{(m_0^2 + m_1^2)}=0.1$	-
531	1095275.00	3624295.28	1095275.00	3624295.28	Метод спутниковых геодезических измерений (определений)	$Mt = \sqrt{(m_0^2 + m_1^2)}=0.1$	-
530	1095278.88	3624273.38	1095278.05	3624276.59	Метод спутниковых геодезических измерений (определений)	$Mt = \sqrt{(m_0^2 + m_1^2)}=0.1$	-
н360У	-	-	1095284.24	3624275.10	Метод спутниковых геодезических измерений (определений)	$Mt = \sqrt{(m_0^2 + m_1^2)}=0.1$	-
477	1095306.22	3624276.66	1095306.07	3624277.37	Метод спутниковых геодезических измерений (определений)	$Mt = \sqrt{(m_0^2 + m_1^2)}=0.1$	-

**2. Сведения о частях границ уточняемого земельного участка
с кадастровым номером 86:17:0011504:263 :**

Обозначение части границ		Горизонтальное проложение (S), м	Описание прохождения части границ	Сведения о согласовании местоположения границ (согласовано/спорное)
от т.	до т.			
1	2	3	4	5
477	476	23.02	-	-
476	531	26.97	-	-
531	530	18.94	-	-
530	н360У	6.37	-	-
н360У	477	21.95	-	-

3. Сведения о характеристиках уточняемого земельного участка с кадастровым номером 86:17:0011504:263 :		
№ п/п	Наименование характеристики	Значение характеристики
1	2	3
1.	Адрес земельного участка	-
1.1.	Сведения о местоположении земельного участка (при отсутствии адреса) в структурированном в соответствии с федеральной информационной адресной системой виде	Российская Федерация, 628481, Ханты-Мансийский автономный округ - Югра, город Когалым, садовое некоммерческое товарищество СОНТ Трассовик, участок 39
1.2.	Дополнительные сведения о местоположении земельного участка	-
2.	Площадь земельного участка \pm величина погрешности определения (вычисления) площади ($P \pm \Delta P$), м2	597 ± 9
3.	Формула, примененная для расчета предельной допустимой погрешности определения площади земельного участка, с подставленными значениями и итоговые (вычисленные) значения (ΔP), м2	$\Delta P = 3.5 * M_t * \sqrt{P} = 3.5 * 0,1 * \sqrt{597} = 9$
4.	Площадь земельного участка согласно сведениям Единого государственного реестра недвижимости (Ркад), м2	626
5.	Оценка расхождения Р и Ркад ($P - P_{кад}$), м2	29
6.	Предельные минимальный и максимальный размеры земельного участка ($P_{мин}$ и $P_{макс}$), м2	- -
7.	Кадастровый номер или иной государственный учетный номер (инвентарный) объекта недвижимости, расположенного на земельном участке	86:17:0011504:280
8.	Вид (виды) разрешенного использования	Земельные участки, находящиеся в составе дачных, садоводческих и огороднических объединений
8.1.	Дополнительные сведения об использовании земельного участка	-
9.	Сведения о земельных участках (землях общего пользования, территории общего пользования), посредством которых обеспечивается доступ	земли общего пользования
10.	Иные сведения	-
4. Пояснения к сведениям об уточняемом земельном участке с кадастровым номером 86:17:0011504:263 :		
1.	-	

Сведения об уточняемых земельных участках, необходимые для исправления реестровых ошибок в сведениях о местоположении их границ

**1. Сведения о характерных точках границ уточняемого земельного участка
с кадастровым номером 86:17:0011504:283 :**

Система координат МСК-86, зона 3

Зона №3

Обозначение характерных точек границ	Координаты, м				Метод определения координат	Формулы, примененные для расчета средней квадратической погрешности определения координат характерных точек границ (Mt), с подставленными в такие формулы значениями и итоговые (вычисленные) значения Mt, м	Описание закрепле ния точки
	содержатся в Едином государственном реестре недвижимости		определены в результате выполнения комплексных кадастровых работ				
	X	Y	X	Y			
1	2	3	4	5	6	7	8
532	1095253.77	3624292.28	1095253.88	3624291.87	Метод спутниковых геодезических измерений (определений)	$Mt = \sqrt{(m_0^2 + m_1^2)}=0.1$	-
538	1095250.57	3624316.11	1095250.57	3624316.11	Метод спутниковых геодезических измерений (определений)	$Mt = \sqrt{(m_0^2 + m_1^2)}=0.1$	-
539	1095223.92	3624312.62	1095224.50	3624311.63	Метод спутниковых геодезических измерений (определений)	$Mt = \sqrt{(m_0^2 + m_1^2)}=0.1$	-
540	1095225.96	3624297.99	1095225.75	3624296.71	Метод спутниковых геодезических измерений (определений)	$Mt = \sqrt{(m_0^2 + m_1^2)}=0.1$	-
541	1095242.76	3624297.99	1095240.05	3624294.77	Метод спутниковых геодезических измерений (определений)	$Mt = \sqrt{(m_0^2 + m_1^2)}=0.1$	-
533	1095246.52	3624291.26	1095246.65	3624290.39	Метод спутниковых геодезических измерений (определений)	$Mt = \sqrt{(m_0^2 + m_1^2)}=0.1$	-
532	1095253.77	3624292.28	1095253.88	3624291.87	Метод спутниковых геодезических измерений (определений)	$Mt = \sqrt{(m_0^2 + m_1^2)}=0.1$	-

**2. Сведения о частях границ уточняемого земельного участка
с кадастровым номером 86:17:0011504:283 :**

Обозначение части границ		Горизонтальное проложение (S), м	Описание прохождения части границ	Сведения о согласовании местоположения границ (согласовано/спорное)
от т.	до т.			
1	2	3	4	5
532	538	24.46	-	-
538	539	26.45	-	-

2. Сведения о частях границ уточняемого земельного участка с кадастровым номером 86:17:0011504:283 :				
Обозначение части границ		Горизонтальное проложение (S), м	Описание прохождения части границ	Сведения о согласовании местоположения границ (согласовано/спорное)
от т.	до т.			
1	2	3	4	5
539	540	14.97	-	-
540	541	14.43	-	-
541	533	7.92	-	-
533	532	7.38	-	-
3. Сведения о характеристиках уточняемого земельного участка с кадастровым номером 86:17:0011504:283 :				
№ п/п	Наименование характеристики		Значение характеристики	
1	2		3	
1.	Адрес земельного участка		-	
1.1.	Сведения о местоположении земельного участка (при отсутствии адреса) в структурированном в соответствии с федеральной информационной адресной системой виде		Российская Федерация, 628481, Ханты-Мансийский автономный округ - Югра, город Когалым, садовое некоммерческое товарищество СОНТ Трассовик	
1.2.	Дополнительные сведения о местоположении земельного участка		-	
2.	Площадь земельного участка ± величина погрешности определения (вычисления) площади ($P \pm \Delta P$), м ²		544 ± 8	
3.	Формула, примененная для расчета предельной допустимой погрешности определения площади земельного участка, с подставленными значениями и итоговые (вычисленные) значения (ΔP), м ²		$\Delta P = 3.5 * M_t * \sqrt{P} = 3.5 * 0,1 * \sqrt{544} = 8$	
4.	Площадь земельного участка согласно сведениям Единого государственного реестра недвижимости (Р _{кад}), м ²		499	
5.	Оценка расхождения Р и Р _{кад} ($P - P_{кад}$), м ²		45	
6.	Предельные минимальный и максимальный размеры земельного участка (Р _{мин} и Р _{макс}), м ²		- -	
7.	Кадастровый номер или иной государственный учетный номер (инвентарный) объекта недвижимости, расположенного на земельном участке		-	
8.	Вид (виды) разрешенного использования		земельные участки дачных и садоводческих объединений граждан	
8.1.	Дополнительные сведения об использовании земельного участка		-	
9.	Сведения о земельных участках (землях общего пользования, территории общего пользования), посредством которых обеспечивается доступ		земли общего пользования	
10.	Иные сведения		-	
4. Пояснения к сведениям об уточняемом земельном участке с кадастровым номером 86:17:0011504:283 :				
1.	-			

Сведения об уточняемых земельных участках, необходимые для исправления реестровых ошибок в сведениях о местоположении их границ

**1. Сведения о характерных точках границ уточняемого земельного участка
с кадастровым номером 86:17:0011504:284 :**

Система координат МСК-86, зона 3

Зона №3

Обозначение характерных точек границ	Координаты, м				Метод определения координат	Формулы, примененные для расчета средней квадратической погрешности определения координат характерных точек границ (Mt), с подставленными в такие формулы значениями и итоговые (вычисленные) значения Mt, м	Описание закрепле ния точки
	содержатся в Едином государственном реестре недвижимости		определены в результате выполнения комплексных кадастровых работ				
	X	Y	X	Y			
1	2	3	4	5	6	7	8
532	1095253.77	3624292.28	1095253.88	3624291.87	Метод спутниковых геодезических измерений (определений)	$Mt = \sqrt{(m_0^2 + m_1^2)}=0.1$	-
531	1095275.00	3624295.28	1095275.00	3624295.28	Метод спутниковых геодезических измерений (определений)	$Mt = \sqrt{(m_0^2 + m_1^2)}=0.1$	-
542	1095270.80	3624318.74	1095270.80	3624318.74	Метод спутниковых геодезических измерений (определений)	$Mt = \sqrt{(m_0^2 + m_1^2)}=0.1$	-
538	1095250.57	3624316.11	1095250.57	3624316.11	Метод спутниковых геодезических измерений (определений)	$Mt = \sqrt{(m_0^2 + m_1^2)}=0.1$	-
532	1095253.77	3624292.28	1095253.88	3624291.87	Метод спутниковых геодезических измерений (определений)	$Mt = \sqrt{(m_0^2 + m_1^2)}=0.1$	-

**2. Сведения о частях границ уточняемого земельного участка
с кадастровым номером 86:17:0011504:284 :**

Обозначение части границ		Горизонтальное проложение (S), м	Описание прохождения части границ	Сведения о согласовании местоположения границ (согласовано/спорное)
от т.	до т.			
1	2	3	4	5
532	531	21.39	-	-
531	542	23.83	-	-
542	538	20.40	-	-
538	532	24.46	-	-

3. Сведения о характеристиках уточняемого земельного участка с кадастровым номером 86:17:0011504:284 :		
№ п/п	Наименование характеристики	Значение характеристики
1	2	3
1.	Адрес земельного участка	-
1.1.	Сведения о местоположении земельного участка (при отсутствии адреса) в структурированном в соответствии с федеральной информационной адресной системой виде	Российская Федерация, 628481, Ханты-Мансийский автономный округ - Югра, город Когалым, садовое некоммерческое товарищество СОНТ Трассовик
1.2.	Дополнительные сведения о местоположении земельного участка	-
2.	Площадь земельного участка ± величина погрешности определения (вычисления) площади (P ± ΔP), м2	504 ± 8
3.	Формула, примененная для расчета предельной допустимой погрешности определения площади земельного участка, с подставленными значениями и итоговые (вычисленные) значения (ΔP), м2	ΔP=3.5*Mt*√P=3.5*0,1*√504=8
4.	Площадь земельного участка согласно сведениям Единого государственного реестра недвижимости (Ркад), м2	500
5.	Оценка расхождения Р и Ркад (Р - Ркад), м2	4
6.	Предельные минимальный и максимальный размеры земельного участка (Рмин и Рмакс), м2	- -
7.	Кадастровый номер или иной государственный учетный номер (инвентарный) объекта недвижимости, расположенного на земельном участке	86:17:0011504:301
8.	Вид (виды) разрешенного использования	земельные участки дачных и садоводческих объединений граждан
8.1.	Дополнительные сведения об использовании земельного участка	-
9.	Сведения о земельных участках (землях общего пользования, территории общего пользования), посредством которых обеспечивается доступ	земли общего пользования
10.	Иные сведения	-
4. Пояснения к сведениям об уточняемом земельном участке с кадастровым номером 86:17:0011504:284 :		
1.	-	

Сведения об уточняемых земельных участках, необходимые для исправления реестровых ошибок в сведениях о местоположении их границ

1. Сведения о характерных точках границ уточняемого земельного участка с кадастровым номером 86:17:0011504:285 :

Система координат МСК-86, зона 3

Зона №3

Обозначение характерных точек границ	Координаты, м				Метод определения координат	Формулы, примененные для расчета средней квадратической погрешности определения координат характерных точек границ (Mt), с подставленными в такие формулы значениями и итоговые (вычисленные) значения Mt, м	Описание закрепле ния точки
	содержатся в Едином государственном реестре недвижимости		определены в результате выполнения комплексных кадастровых работ				
	X	Y	X	Y			
1	2	3	4	5	6	7	8
534	1095249.70	3624273.90	1095249.70	3624273.90	Метод спутниковых геодезических измерений (определений)	$Mt = \sqrt{(m_0^2 + m_1^2)}=0.1$	-
533	1095246.52	3624291.26	1095246.65	3624290.39	Метод спутниковых геодезических измерений (определений)	$Mt = \sqrt{(m_0^2 + m_1^2)}=0.1$	-
541	1095242.76	3624297.99	1095240.05	3624294.77	Метод спутниковых геодезических измерений (определений)	$Mt = \sqrt{(m_0^2 + m_1^2)}=0.1$	-
540	1095225.96	3624297.99	1095225.75	3624296.71	Метод спутниковых геодезических измерений (определений)	$Mt = \sqrt{(m_0^2 + m_1^2)}=0.1$	-
543	1095229.74	3624270.90	1095228.51	3624271.90	Метод спутниковых геодезических измерений (определений)	$Mt = \sqrt{(m_0^2 + m_1^2)}=0.1$	-
534	1095249.70	3624273.90	1095249.70	3624273.90	Метод спутниковых геодезических измерений (определений)	$Mt = \sqrt{(m_0^2 + m_1^2)}=0.1$	-

2. Сведения о частях границ уточняемого земельного участка с кадастровым номером 86:17:0011504:285 :

Обозначение части границ		Горизонтальное проложение (S), м	Описание прохождения части границ	Сведения о согласовании местоположения границ (согласовано/спорное)
от т.	до т.			
1	2	3	4	5
534	533	16.77	-	-
533	541	7.92	-	-
541	540	14.43	-	-
540	543	24.96	-	-
543	534	21.28	-	-

3. Сведения о характеристиках уточняемого земельного участка с кадастровым номером 86:17:0011504:285 :		
№ п/п	Наименование характеристики	Значение характеристики
1	2	3
1.	Адрес земельного участка	-
1.1.	Сведения о местоположении земельного участка (при отсутствии адреса) в структурированном в соответствии с федеральной информационной адресной системой виде	Российская Федерация, 628481, Ханты-Мансийский автономный округ - Югра, город Когалым, садовое некоммерческое товарищество СОНТ Трассовик
1.2.	Дополнительные сведения о местоположении земельного участка	-
2.	Площадь земельного участка ± величина погрешности определения (вычисления) площади (Р ± ΔР), м2	453 ± 7
3.	Формула, примененная для расчета предельной допустимой погрешности определения площади земельного участка, с подставленными значениями и итоговые (вычисленные) значения (ΔР), м2	ΔР=3.5*Мт*√Р=3.5*0,1*√453=7
4.	Площадь земельного участка согласно сведениям Единого государственного реестра недвижимости (Ркад), м2	501
5.	Оценка расхождения Р и Ркад (Р - Ркад), м2	48
6.	Предельные минимальный и максимальный размеры земельного участка (Рмин и Рмакс), м2	- -
7.	Кадастровый номер или иной государственный учетный номер (инвентарный) объекта недвижимости, расположенного на земельном участке	86:17:0011504:316
8.	Вид (виды) разрешенного использования	земельные участки дачных и садоводческих объединений граждан
8.1.	Дополнительные сведения об использовании земельного участка	-
9.	Сведения о земельных участках (землях общего пользования, территории общего пользования), посредством которых обеспечивается доступ	земли общего пользования
10.	Иные сведения	-
4. Пояснения к сведениям об уточняемом земельном участке с кадастровым номером 86:17:0011504:285 :		
1.	-	

Сведения об уточняемых земельных участках, необходимые для исправления реестровых ошибок в сведениях о местоположении их границ

1. Сведения о характерных точках границ уточняемого земельного участка с кадастровым номером 86:17:0011504:287 :

Система координат МСК-86, зона 3

Зона №3

Обозначение характерных точек границ	Координаты, м				Метод определения координат	Формулы, примененные для расчета средней квадратической погрешности определения координат характерных точек границ (Mt), с подставленными в такие формулы значениями и итоговые (вычисленные) значения Mt, м	Описание закрепле ния точки
	содержатся в Едином государственном реестре недвижимости		определены в результате выполнения комплексных кадастровых работ				
	X	Y	X	Y			
1	2	3	4	5	6	7	8
544	1095880.83	3624432.55	1095880.83	3624432.55	Метод спутниковых геодезических измерений (определений)	$Mt = \sqrt{(m_0^2 + m_1^2)}=0.1$	-
545	1095880.75	3624438.87	1095880.75	3624438.87	Метод спутниковых геодезических измерений (определений)	$Mt = \sqrt{(m_0^2 + m_1^2)}=0.1$	-
161	1095876.02	3624438.64	1095876.02	3624438.64	Метод спутниковых геодезических измерений (определений)	$Mt = \sqrt{(m_0^2 + m_1^2)}=0.1$	-
160	1095876.16	3624432.54	1095876.16	3624432.54	Метод спутниковых геодезических измерений (определений)	$Mt = \sqrt{(m_0^2 + m_1^2)}=0.1$	-
159	1095880.28	3624432.48	1095878.91	3624432.47	Метод спутниковых геодезических измерений (определений)	$Mt = \sqrt{(m_0^2 + m_1^2)}=0.1$	-
544	1095880.83	3624432.55	1095880.83	3624432.55	Метод спутниковых геодезических измерений (определений)	$Mt = \sqrt{(m_0^2 + m_1^2)}=0.1$	-

2. Сведения о частях границ уточняемого земельного участка с кадастровым номером 86:17:0011504:287 :

Обозначение части границ		Горизонтальное проложение (S), м	Описание прохождения части границ	Сведения о согласовании местоположения границ (согласовано/спорное)
от т.	до т.			
1	2	3	4	5
544	545	6.32	-	-
545	161	4.74	-	-
161	160	6.10	-	-
160	159	2.75	-	-
159	544	1.92	-	-

3. Сведения о характеристиках уточняемого земельного участка с кадастровым номером 86:17:0011504:287 :		
№ п/п	Наименование характеристики	Значение характеристики
1	2	3
1.	Адрес земельного участка	-
1.1.	Сведения о местоположении земельного участка (при отсутствии адреса) в структурированном в соответствии с федеральной информационной адресной системой виде	Российская Федерация, 628481, Ханты-Мансийский автономный округ - Югра, город Когалым, садовое некоммерческое товарищество СОНТ Трассовик
1.2.	Дополнительные сведения о местоположении земельного участка	-
2.	Площадь земельного участка \pm величина погрешности определения (вычисления) площади ($P \pm \Delta P$), м2	29 ± 2
3.	Формула, примененная для расчета предельной допустимой погрешности определения площади земельного участка, с подставленными значениями и итоговые (вычисленные) значения (ΔP), м2	$\Delta P = 3.5 * M_t * \sqrt{P} = 3.5 * 0,1 * \sqrt{29} = 2$
4.	Площадь земельного участка согласно сведениям Единого государственного реестра недвижимости ($P_{\text{кад}}$), м2	29
5.	Оценка расхождения P и $P_{\text{кад}}$ ($P - P_{\text{кад}}$), м2	-
6.	Предельные минимальный и максимальный размеры земельного участка ($P_{\text{мин}}$ и $P_{\text{макс}}$), м2	- -
7.	Кадастровый номер или иной государственный учетный номер (инвентарный) объекта недвижимости, расположенного на земельном участке	-
8.	Вид (виды) разрешенного использования	Земельные участки, предназначенные для размещения кабельных, радиорелейных и воздушных линий связи и линий радиотелефонии, воздушных линий электропередачи конструктивных элементов и сооружений, объектов, необходимых для эксплуатации, содержания, строительства, реконструкции, ремонта, развития наземных и подземных зданий, строений, сооружений, устройств транспорта, энергетики и связи
8.1.	Дополнительные сведения об использовании земельного участка	-
9.	Сведения о земельных участках (землях общего пользования, территории общего пользования), посредством которых обеспечивается доступ	земли общего пользования
10.	Иные сведения	-
4. Пояснения к сведениям об уточняемом земельном участке с кадастровым номером 86:17:0011504:287 :		
1.	-	

Сведения об уточняемых земельных участках, необходимые для исправления реестровых ошибок в сведениях о местоположении их границ

1. Сведения о характерных точках границ уточняемого земельного участка с кадастровым номером 86:17:0011504:326 :

Система координат МСК-86, зона 3

Зона №3

Обозначение характерных точек границ	Координаты, м				Метод определения координат	Формулы, примененные для расчета средней квадратической погрешности определения координат характерных точек границ (Mt), с подставленными в такие формулы значениями и итоговые (вычисленные) значения Mt, м	Описание закрепле ния точки
	содержатся в Едином государственном реестре недвижимости		определены в результате выполнения комплексных кадастровых работ				
	X	Y	X	Y			
1	2	3	4	5	6	7	8
179	1095825.00	3624339.96	1095824.82	3624340.86	Метод спутниковых геодезических измерений (определений)	$Mt = \sqrt{(m_0^2 + m_1^2)}=0.1$	-
546	1095847.51	3624344.23	1095848.47	3624343.78	Метод спутниковых геодезических измерений (определений)	$Mt = \sqrt{(m_0^2 + m_1^2)}=0.1$	-
547	1095851.21	3624345.87	1095851.45	3624345.24	Метод спутниковых геодезических измерений (определений)	$Mt = \sqrt{(m_0^2 + m_1^2)}=0.1$	-
548	1095851.04	3624357.24	1095851.04	3624357.24	Метод спутниковых геодезических измерений (определений)	$Mt = \sqrt{(m_0^2 + m_1^2)}=0.1$	-
549	1095847.49	3624357.10	1095847.49	3624357.10	Метод спутниковых геодезических измерений (определений)	$Mt = \sqrt{(m_0^2 + m_1^2)}=0.1$	-
550	1095847.44	3624364.20	1095847.44	3624364.20	Метод спутниковых геодезических измерений (определений)	$Mt = \sqrt{(m_0^2 + m_1^2)}=0.1$	-
173	1095822.34	3624361.59	1095822.34	3624361.59	Метод спутниковых геодезических измерений (определений)	$Mt = \sqrt{(m_0^2 + m_1^2)}=0.1$	-
179	1095825.00	3624339.96	1095824.82	3624340.86	Метод спутниковых геодезических измерений (определений)	$Mt = \sqrt{(m_0^2 + m_1^2)}=0.1$	-

2. Сведения о частях границ уточняемого земельного участка с кадастровым номером 86:17:0011504:326 :				
Обозначение части границ		Горизонтальное проложение (S), м	Описание прохождения части границ	Сведения о согласовании местоположения границ (согласовано/спорное)
от т.	до т.			
1	2	3	4	5
179	546	23.83	-	-
546	547	3.32	-	-
547	548	12.01	-	-
548	549	3.55	-	-
549	550	7.10	-	-
550	173	25.24	-	-
173	179	20.88	-	-
3. Сведения о характеристиках уточняемого земельного участка с кадастровым номером 86:17:0011504:326 :				
№ п/п	Наименование характеристики		Значение характеристики	
1	2		3	
1.	Адрес земельного участка		-	
1.1.	Сведения о местоположении земельного участка (при отсутствии адреса) в структурированном в соответствии с федеральной информационной адресной системой виде		Российская Федерация, 628481, Ханты-Мансийский автономный округ - Югра, город Когалым, садовое некоммерческое товарищество СОНТ Трассовик, участок 1	
1.2.	Дополнительные сведения о местоположении земельного участка		-	
2.	Площадь земельного участка ± величина погрешности определения (вычисления) площади ($P \pm \Delta P$), м2		545 ± 8	
3.	Формула, примененная для расчета предельной допустимой погрешности определения площади земельного участка, с подставленными значениями и итоговые (вычисленные) значения (ΔP), м2		$\Delta P = 3.5 * M_t * \sqrt{P} = 3.5 * 0,1 * \sqrt{545} = 8$	
4.	Площадь земельного участка согласно сведениям Единого государственного реестра недвижимости (Ркад), м2		544	
5.	Оценка расхождения Р и Ркад ($P - P_{кад}$), м2		1	
6.	Предельные минимальный и максимальный размеры земельного участка ($P_{мин}$ и $P_{макс}$), м2		- -	
7.	Кадастровый номер или иной государственный учетный номер (инвентарный) объекта недвижимости, расположенного на земельном участке		86:17:0011504:327	
8.	Вид (виды) разрешенного использования		Для ведения гражданами садоводства и огородничества	
8.1.	Дополнительные сведения об использовании земельного участка		-	
9.	Сведения о земельных участках (землях общего пользования, территории общего пользования), посредством которых обеспечивается доступ		земли общего пользования	
10.	Иные сведения		-	
4. Пояснения к сведениям об уточняемом земельном участке с кадастровым номером 86:17:0011504:326 :				
1.	-			

Сведения об уточняемых земельных участках, необходимые для исправления реестровых ошибок в сведениях о местоположении их границ

**1. Сведения о характерных точках границ уточняемого земельного участка
с кадастровым номером 86:17:0011504:551 :**

Система координат МСК-86, зона 3

Зона №3

Обозначение характерных точек границ	Координаты, м				Метод определения координат	Формулы, примененные для расчета средней квадратической погрешности определения координат характерных точек границ (Mt), с подставленными в такие формулы значениями и итоговые (вычисленные) значения Mt, м	Описание закрепле ния точки
	содержатся в Едином государственном реестре недвижимости		определены в результате выполнения комплексных кадастровых работ				
	X	Y	X	Y			
1	2	3	4	5	6	7	8
490	1095250.20	3624321.18	1095250.12	3624322.15	Метод спутниковых геодезических измерений (определений)	$Mt = \sqrt{(m_0^2 + m_1^2)}=0.1$	-
62	1095281.16	3624325.58	1095250.28	3624321.30	Метод спутниковых геодезических измерений (определений)	$Mt = \sqrt{(m_0^2 + m_1^2)}=0.1$	-
61	1095276.80	3624348.30	1095278.80	3624325.58	Метод спутниковых геодезических измерений (определений)	$Mt = \sqrt{(m_0^2 + m_1^2)}=0.1$	-
481	1095272.58	3624347.22	1095278.60	3624326.80	Метод спутниковых геодезических измерений (определений)	$Mt = \sqrt{(m_0^2 + m_1^2)}=0.1$	-
483	1095245.38	3624343.90	1095278.14	3624329.67	Метод спутниковых геодезических измерений (определений)	$Mt = \sqrt{(m_0^2 + m_1^2)}=0.1$	-
63	-	-	1095274.28	3624334.94	Метод спутниковых геодезических измерений (определений)	$Mt = \sqrt{(m_0^2 + m_1^2)}=0.1$	-
62	-	-	1095272.50	3624348.19	Метод спутниковых геодезических измерений (определений)	$Mt = \sqrt{(m_0^2 + m_1^2)}=0.1$	-
482	-	-	1095245.30	3624344.87	Метод спутниковых геодезических измерений (определений)	$Mt = \sqrt{(m_0^2 + m_1^2)}=0.1$	-
490	1095250.20	3624321.18	1095250.12	3624322.15	Метод спутниковых геодезических измерений (определений)	$Mt = \sqrt{(m_0^2 + m_1^2)}=0.1$	-

2. Сведения о частях границ уточняемого земельного участка с кадастровым номером 86:17:0011504:551 :				
Обозначение части границ		Горизонтальное проложение (S), м	Описание прохождения части границ	Сведения о согласовании местоположения границ (согласовано/спорное)
от т.	до т.			
1	2	3	4	5
490	62	0.86	-	-
62	61	28.84	-	-
61	481	1.24	-	-
481	483	2.91	-	-
483	63	6.53	-	-
63	62	13.37	-	-
62	482	27.40	-	-
482	490	23.23	-	-
3. Сведения о характеристиках уточняемого земельного участка с кадастровым номером 86:17:0011504:551 :				
№ п/п	Наименование характеристики		Значение характеристики	
1	2		3	
1.	Адрес земельного участка		-	
1.1.	Сведения о местоположении земельного участка (при отсутствии адреса) в структурированном в соответствии с федеральной информационной адресной системой виде		Российская Федерация, Ханты-Мансийский автономный округ - Югра, город Когалым, садовое некоммерческое товарищество СОНТ Трассовик	
1.2.	Дополнительные сведения о местоположении земельного участка		участок №83	
2.	Площадь земельного участка ± величина погрешности определения (вычисления) площади (P ± ΔP), м2		649 ± 9	
3.	Формула, примененная для расчета предельной допустимой погрешности определения площади земельного участка, с подставленными значениями и итоговые (вычисленные) значения (ΔP), м2		ΔP=3.5*Mт*√P=3.5*0,1*√649=9	
4.	Площадь земельного участка согласно сведениям Единого государственного реестра недвижимости (Ркад), м2		721	
5.	Оценка расхождения Р и Ркад (Р - Ркад), м2		72	
6.	Предельные минимальный и максимальный размеры земельного участка (Рмин и Рмакс), м2		- -	
7.	Кадастровый номер или иной государственный учетный номер (инвентарный) объекта недвижимости, расположенного на земельном участке		86:17:0011504:554	
8.	Вид (виды) разрешенного использования		ведение садоводства	
8.1.	Дополнительные сведения об использовании земельного участка		-	
9.	Сведения о земельных участках (землях общего пользования, территории общего пользования), посредством которых обеспечивается доступ		земли общего пользования	
10.	Иные сведения		-	
4. Пояснения к сведениям об уточняемом земельном участке с кадастровым номером 86:17:0011504:551 :				
1.	-			

**Описание местоположения зданий, сооружений,
объектов незавершенного строительства на земельном участке**

**1. Сведения о характерных точках контура объекта недвижимости
с кадастровым номером : 86:17:0011504:206 :**

Система координат МСК-86, зона 3

Зона № 3

Обозначение характерных точек контура	Содержатся в Едином государственном реестре недвижимости			Определены в ходе выполнения комплексных кадастровых работ			Метод опреде ления коор динат	Формулы, примененные для расчета средней квадратической погрешности определения координат характерных точек (Mt), м, с подставленными в такие формулы значениями и итоговые (вычисленные) значения Mt, м
	Координаты, м		Ради ус, м	Координаты, м		Ради ус, м		
	X	Y	R	X	Y	R		
1	2	3	4	5	6	7	8	9
н1О	-	-	-	1095658.30	3624423.06	-	Метод спутниковых геодезических измерений (определений)	$Mt = \sqrt{(m_0^2 + m_1^2)}=0.1$
н2О	-	-	-	1095657.42	3624432.67	-	Метод спутниковых геодезических измерений (определений)	$Mt = \sqrt{(m_0^2 + m_1^2)}=0.1$
н3О	-	-	-	1095648.92	3624431.89	-	Метод спутниковых геодезических измерений (определений)	$Mt = \sqrt{(m_0^2 + m_1^2)}=0.1$
н4О	-	-	-	1095649.82	3624422.28	-	Метод спутниковых геодезических измерений (определений)	$Mt = \sqrt{(m_0^2 + m_1^2)}=0.1$
н1О	-	-	-	1095658.30	3624423.06	-	Метод спутниковых геодезических измерений (определений)	$Mt = \sqrt{(m_0^2 + m_1^2)}=0.1$

**2. Сведения о характеристиках объекта недвижимости
с кадастровым номером : 86:17:0011504:206 :**

№ п/п	Наименование характеристики	Значение характеристики
1	2	3
1.	Вид объекта недвижимости	здание
2.	Ранее присвоенный государственный учетный номер (инвентарный) здания, сооружения, объекта незавершенного строительства	-
3.	Кадастровый номер земельного участка (земельных участков), в границах которого (которых) расположены здание, сооружение, объект незавершенного строительства	86:17:0011504:198
4.	Уникальный учетный номер кадастрового квартала, в границах которого расположены здание, сооружение, объект незавершенного строительства	86:17:0011504
5.	Адрес здания, сооружения, объекта незавершенного строительства	-

2. Сведения о характеристиках объекта недвижимости с кадастровым номером : 86:17:0011504:206 :

№ п/п	Наименование характеристики	Значение характеристики
1	2	3
5.1.	Сведения о местоположении здания, сооружения, объекта незавершенного строительства (при отсутствии адреса) в структурированном в соответствии с федеральной информационной адресной системой виде	Российская Федерация, Ханты-Мансийский автономный округ - Югра, город Когалым, садовое некоммерческое товарищество СОНТ Трассовик, участок 91
5.2.	Дополнительные сведения о местоположении	-
6.	Иные сведения	-

3. Пояснения к сведениям об объекте недвижимости с кадастровым номером 86:17:0011504:206 :

1.	-
----	---

**Описание местоположения зданий, сооружений,
объектов незавершенного строительства на земельном участке**

**1. Сведения о характерных точках контура объекта недвижимости
с кадастровым номером : 86:17:0011504:208 :**

Система координат МСК-86, зона 3

Зона № 3

Обозначение характерных точек контура	Содержатся в Едином государственном реестре недвижимости			Определены в ходе выполнения комплексных кадастровых работ			Метод опреде ления коор динат	Формулы, примененные для расчета средней квадратической погрешности определения координат характерных точек (Mt), м, с подставленными в такие формулы значениями и итоговые (вычисленные) значения Mt, м
	Координаты, м		Ради ус, м	Координаты, м		Ради ус, м		
	X	Y	R	X	Y	R		
1	2	3	4	5	6	7	8	9
н5О	-	-	-	1095398.61	3624423.09	-	Метод спутниковых геодезических измерений (определений)	$Mt = \sqrt{(m_0^2 + m_1^2)}=0.1$
н6О	-	-	-	1095397.53	3624430.25	-	Метод спутниковых геодезических измерений (определений)	$Mt = \sqrt{(m_0^2 + m_1^2)}=0.1$
н7О	-	-	-	1095387.42	3624428.71	-	Метод спутниковых геодезических измерений (определений)	$Mt = \sqrt{(m_0^2 + m_1^2)}=0.1$
н8О	-	-	-	1095388.50	3624421.55	-	Метод спутниковых геодезических измерений (определений)	$Mt = \sqrt{(m_0^2 + m_1^2)}=0.1$
н5О	-	-	-	1095398.61	3624423.09	-	Метод спутниковых геодезических измерений (определений)	$Mt = \sqrt{(m_0^2 + m_1^2)}=0.1$

**2. Сведения о характеристиках объекта недвижимости
с кадастровым номером : 86:17:0011504:208 :**

№ п/п	Наименование характеристики	Значение характеристики
1	2	3
1.	Вид объекта недвижимости	здание
2.	Ранее присвоенный государственный учетный номер (инвентарный) здания, сооружения, объекта незавершенного строительства	-
3.	Кадастровый номер земельного участка (земельных участков), в границах которого (которых) расположены здание, сооружение, объект незавершенного строительства	86:17:0011504:25
4.	Уникальный учетный номер кадастрового квартала, в границах которого расположены здание, сооружение, объект незавершенного строительства	86:17:0011504
5.	Адрес здания, сооружения, объекта незавершенного строительства	-

2. Сведения о характеристиках объекта недвижимости с кадастровым номером : 86:17:0011504:208 :

№ п/п	Наименование характеристики	Значение характеристики
1	2	3
5.1.	Сведения о местоположении здания, сооружения, объекта незавершенного строительства (при отсутствии адреса) в структурированном в соответствии с федеральной информационной адресной системой виде	Российская Федерация, Ханты-Мансийский автономный округ - Югра, город Когалым, садовое некоммерческое товарищество СОНТ Трассовик, участок 110
5.2.	Дополнительные сведения о местоположении	-
6.	Иные сведения	-

3. Пояснения к сведениям об объекте недвижимости с кадастровым номером 86:17:0011504:208 :

1.	-
----	---

**Описание местоположения зданий, сооружений,
объектов незавершенного строительства на земельном участке**

**1. Сведения о характерных точках контура объекта недвижимости
с кадастровым номером : 86:17:0011504:209 :**

Система координат МСК-86, зона 3

Зона № 3

Обозначение характерных точек контура	Содержатся в Едином государственном реестре недвижимости			Определены в ходе выполнения комплексных кадастровых работ			Метод опреде ления коор динат	Формулы, примененные для расчета средней квадратической погрешности определения координат характерных точек (Mt), м, с подставленными в такие формулы значениями и итоговые (вычисленные) значения Mt, м
	Координаты, м		Ради ус, м	Координаты, м		Ради ус, м		
	X	Y	R	X	Y	R		
1	2	3	4	5	6	7	8	9
н9О	-	-	-	1095542.97	3624461.77	-	Метод спутниковых геодезических измерений (определений)	$Mt = \sqrt{(m_0^2 + m_1^2)}=0.1$
н10О	-	-	-	1095541.81	3624473.74	-	Метод спутниковых геодезических измерений (определений)	$Mt = \sqrt{(m_0^2 + m_1^2)}=0.1$
н11О	-	-	-	1095532.19	3624472.62	-	Метод спутниковых геодезических измерений (определений)	$Mt = \sqrt{(m_0^2 + m_1^2)}=0.1$
н12О	-	-	-	1095533.20	3624460.80	-	Метод спутниковых геодезических измерений (определений)	$Mt = \sqrt{(m_0^2 + m_1^2)}=0.1$
н9О	-	-	-	1095542.97	3624461.77	-	Метод спутниковых геодезических измерений (определений)	$Mt = \sqrt{(m_0^2 + m_1^2)}=0.1$

**2. Сведения о характеристиках объекта недвижимости
с кадастровым номером : 86:17:0011504:209 :**

№ п/п	Наименование характеристики	Значение характеристики
1	2	3
1.	Вид объекта недвижимости	здание
2.	Ранее присвоенный государственный учетный номер (инвентарный) здания, сооружения, объекта незавершенного строительства	-
3.	Кадастровый номер земельного участка (земельных участков), в границах которого (которых) расположены здание, сооружение, объект незавершенного строительства	86:17:0011504:105
4.	Уникальный учетный номер кадастрового квартала, в границах которого расположены здание, сооружение, объект незавершенного строительства	86:17:0011504
5.	Адрес здания, сооружения, объекта незавершенного строительства	-

2. Сведения о характеристиках объекта недвижимости с кадастровым номером : 86:17:0011504:209 :

№ п/п	Наименование характеристики	Значение характеристики
1	2	3
5.1.	Сведения о местоположении здания, сооружения, объекта незавершенного строительства (при отсутствии адреса) в структурированном в соответствии с федеральной информационной адресной системой виде	Российская Федерация, Ханты-Мансийский автономный округ - Югра, город Когалым, садовое некоммерческое товарищество СОНТ Трассовик, участок 125, помещение СОНТ "Трассовик"
5.2.	Дополнительные сведения о местоположении	-
6.	Иные сведения	-

3. Пояснения к сведениям об объекте недвижимости с кадастровым номером 86:17:0011504:209 :

1.	-
----	---

**Описание местоположения зданий, сооружений,
объектов незавершенного строительства на земельном участке**

**1. Сведения о характерных точках контура объекта недвижимости
с кадастровым номером : 86:17:0011504:210 :**

Система координат МСК-86, зона 3

Зона № 3

Обозначение характерных точек контура	Содержатся в Едином государственном реестре недвижимости			Определены в ходе выполнения комплексных кадастровых работ			Метод опреде ления коор динат	Формулы, примененные для расчета средней квадратической погрешности определения координат характерных точек (Mt), м, с подставленными в такие формулы значениями и итоговые (вычисленные) значения Mt, м
	Координаты, м		Ради ус, м	Координаты, м		Ради ус, м		
	X	Y	R	X	Y	R		
1	2	3	4	5	6	7	8	9
н13О	-	-	-	1095434.62	3624457.54	-	Метод спутниковых геодезических измерений (определений)	$Mt = \sqrt{(m_0^2 + m_1^2)}=0.1$
н14О	-	-	-	1095433.92	3624465.29	-	Метод спутниковых геодезических измерений (определений)	$Mt = \sqrt{(m_0^2 + m_1^2)}=0.1$
н15О	-	-	-	1095425.75	3624464.55	-	Метод спутниковых геодезических измерений (определений)	$Mt = \sqrt{(m_0^2 + m_1^2)}=0.1$
н16О	-	-	-	1095426.45	3624456.80	-	Метод спутниковых геодезических измерений (определений)	$Mt = \sqrt{(m_0^2 + m_1^2)}=0.1$
н13О	-	-	-	1095434.62	3624457.54	-	Метод спутниковых геодезических измерений (определений)	$Mt = \sqrt{(m_0^2 + m_1^2)}=0.1$

**2. Сведения о характеристиках объекта недвижимости
с кадастровым номером : 86:17:0011504:210 :**

№ п/п	Наименование характеристики	Значение характеристики
1	2	3
1.	Вид объекта недвижимости	здание
2.	Ранее присвоенный государственный учетный номер (инвентарный) здания, сооружения, объекта незавершенного строительства	-
3.	Кадастровый номер земельного участка (земельных участков), в границах которого (которых) расположены здание, сооружение, объект незавершенного строительства	86:17:0011504:30
4.	Уникальный учетный номер кадастрового квартала, в границах которого расположены здание, сооружение, объект незавершенного строительства	86:17:0011504
5.	Адрес здания, сооружения, объекта незавершенного строительства	-

2. Сведения о характеристиках объекта недвижимости с кадастровым номером : 86:17:0011504:210 :

№ п/п	Наименование характеристики	Значение характеристики
1	2	3
5.1.	Сведения о местоположении здания, сооружения, объекта незавершенного строительства (при отсутствии адреса) в структурированном в соответствии с федеральной информационной адресной системой виде	Российская Федерация, Ханты-Мансийский автономный округ - Югра, город Когалым, участок 131, помещение СОНТ "Трассовик"
5.2.	Дополнительные сведения о местоположении	-
6.	Иные сведения	-

3. Пояснения к сведениям об объекте недвижимости с кадастровым номером 86:17:0011504:210 :

1.	-
----	---

**Описание местоположения зданий, сооружений,
объектов незавершенного строительства на земельном участке**

**1. Сведения о характерных точках контура объекта недвижимости
с кадастровым номером : 86:17:0011504:211 :**

Система координат МСК-86, зона 3

Зона № 3

Обозначение характерных точек контура	Содержатся в Едином государственном реестре недвижимости			Определены в ходе выполнения комплексных кадастровых работ			Метод опреде ления коор динат	Формулы, примененные для расчета средней квадратической погрешности определения координат характерных точек (Mt), м, с подставленными в такие формулы значениями и итоговые (вычисленные) значения Mt, м
	Координаты, м		Ради ус, м	Координаты, м		Ради ус, м		
	X	Y	R	X	Y	R		
1	2	3	4	5	6	7	8	9
н17О	-	-	-	1095402.63	3624444.26	-	Метод спутниковых геодезических измерений (определений)	$Mt = \sqrt{(m_0^2 + m_1^2)}=0.1$
н18О	-	-	-	1095401.86	3624450.31	-	Метод спутниковых геодезических измерений (определений)	$Mt = \sqrt{(m_0^2 + m_1^2)}=0.1$
н19О	-	-	-	1095395.45	3624449.50	-	Метод спутниковых геодезических измерений (определений)	$Mt = \sqrt{(m_0^2 + m_1^2)}=0.1$
н20О	-	-	-	1095396.18	3624443.48	-	Метод спутниковых геодезических измерений (определений)	$Mt = \sqrt{(m_0^2 + m_1^2)}=0.1$
н17О	-	-	-	1095402.63	3624444.26	-	Метод спутниковых геодезических измерений (определений)	$Mt = \sqrt{(m_0^2 + m_1^2)}=0.1$

**2. Сведения о характеристиках объекта недвижимости
с кадастровым номером : 86:17:0011504:211 :**

№ п/п	Наименование характеристики	Значение характеристики
1	2	3
1.	Вид объекта недвижимости	здание
2.	Ранее присвоенный государственный учетный номер (инвентарный) здания, сооружения, объекта незавершенного строительства	-
3.	Кадастровый номер земельного участка (земельных участков), в границах которого (которых) расположены здание, сооружение, объект незавершенного строительства	86:17:0011504:134
4.	Уникальный учетный номер кадастрового квартала, в границах которого расположены здание, сооружение, объект незавершенного строительства	86:17:0011504
5.	Адрес здания, сооружения, объекта незавершенного строительства	-

2. Сведения о характеристиках объекта недвижимости с кадастровым номером : 86:17:0011504:211 :

№ п/п	Наименование характеристики	Значение характеристики
1	2	3
5.1.	Сведения о местоположении здания, сооружения, объекта незавершенного строительства (при отсутствии адреса) в структурированном в соответствии с федеральной информационной адресной системой виде	Российская Федерация, Ханты-Мансийский автономный округ - Югра, город Когалым, участок 133, помещение СОНТ "Трассовик"
5.2.	Дополнительные сведения о местоположении	-
6.	Иные сведения	-

3. Пояснения к сведениям об объекте недвижимости с кадастровым номером 86:17:0011504:211 :

1.	-
----	---

**Описание местоположения зданий, сооружений,
объектов незавершенного строительства на земельном участке**

**1. Сведения о характерных точках контура объекта недвижимости
с кадастровым номером : 86:17:0011504:213 :**

Система координат МСК-86, зона 3

Зона № 3

Обозначение характерных точек контура	Содержатся в Едином государственном реестре недвижимости			Определены в ходе выполнения комплексных кадастровых работ			Метод опреде ления коор динат	Формулы, примененные для расчета средней квадратической погрешности определения координат характерных точек (Mt), м, с подставленными в такие формулы значениями и итоговые (вычисленные) значения Mt, м
	Координаты, м		Ради ус, м	Координаты, м		Ради ус, м		
	X	Y	R	X	Y	R		
1	2	3	4	5	6	7	8	9
н21О	-	-	-	1095307.17	3624379.92	-	Метод спутниковых геодезических измерений (определений)	$Mt = \sqrt{(m_0^2 + m_1^2)}=0.1$
н22О	-	-	-	1095306.59	3624386.41	-	Метод спутниковых геодезических измерений (определений)	$Mt = \sqrt{(m_0^2 + m_1^2)}=0.1$
н23О	-	-	-	1095299.57	3624385.78	-	Метод спутниковых геодезических измерений (определений)	$Mt = \sqrt{(m_0^2 + m_1^2)}=0.1$
н24О	-	-	-	1095300.16	3624379.29	-	Метод спутниковых геодезических измерений (определений)	$Mt = \sqrt{(m_0^2 + m_1^2)}=0.1$
н21О	-	-	-	1095307.17	3624379.92	-	Метод спутниковых геодезических измерений (определений)	$Mt = \sqrt{(m_0^2 + m_1^2)}=0.1$

**2. Сведения о характеристиках объекта недвижимости
с кадастровым номером : 86:17:0011504:213 :**

№ п/п	Наименование характеристики	Значение характеристики
1	2	3
1.	Вид объекта недвижимости	здание
2.	Ранее присвоенный государственный учетный номер (инвентарный) здания, сооружения, объекта незавершенного строительства	-
3.	Кадастровый номер земельного участка (земельных участков), в границах которого (которых) расположены здание, сооружение, объект незавершенного строительства	86:17:0011504:197
4.	Уникальный учетный номер кадастрового квартала, в границах которого расположены здание, сооружение, объект незавершенного строительства	86:17:0011504
5.	Адрес здания, сооружения, объекта незавершенного строительства	-

2. Сведения о характеристиках объекта недвижимости с кадастровым номером : 86:17:0011504:213 :

№ п/п	Наименование характеристики	Значение характеристики
1	2	3
5.1.	Сведения о местоположении здания, сооружения, объекта незавершенного строительства (при отсутствии адреса) в структурированном в соответствии с федеральной информационной адресной системой виде	Российская Федерация, Ханты-Мансийский автономный округ - Югра, город Когалым, участок 142, помещение СОНТ "Трассовик"
5.2.	Дополнительные сведения о местоположении	-
6.	Иные сведения	-

3. Пояснения к сведениям об объекте недвижимости с кадастровым номером 86:17:0011504:213 :

1.	-
----	---

**Описание местоположения зданий, сооружений,
объектов незавершенного строительства на земельном участке**

**1. Сведения о характерных точках контура объекта недвижимости
с кадастровым номером : 86:17:0011504:214 :**

Система координат МСК-86, зона 3

Зона № 3

Обозначение характерных точек контура	Содержатся в Едином государственном реестре недвижимости			Определены в ходе выполнения комплексных кадастровых работ			Метод опреде ления коор динат	Формулы, примененные для расчета средней квадратической погрешности определения координат характерных точек (Mt), м, с подставленными в такие формулы значениями и итоговые (вычисленные) значения Mt, м
	Координаты, м		Ради ус, м	Координаты, м		Ради ус, м		
	X	Y	R	X	Y	R		
1	2	3	4	5	6	7	8	9
н25О	-	-	-	1095553.62	3624318.56	-	Метод спутниковых геодезических измерений (определений)	$Mt = \sqrt{(m_0^2 + m_1^2)}=0.1$
н26О	-	-	-	1095552.60	3624325.76	-	Метод спутниковых геодезических измерений (определений)	$Mt = \sqrt{(m_0^2 + m_1^2)}=0.1$
н27О	-	-	-	1095546.70	3624324.94	-	Метод спутниковых геодезических измерений (определений)	$Mt = \sqrt{(m_0^2 + m_1^2)}=0.1$
н28О	-	-	-	1095547.72	3624317.72	-	Метод спутниковых геодезических измерений (определений)	$Mt = \sqrt{(m_0^2 + m_1^2)}=0.1$
н25О	-	-	-	1095553.62	3624318.56	-	Метод спутниковых геодезических измерений (определений)	$Mt = \sqrt{(m_0^2 + m_1^2)}=0.1$

**2. Сведения о характеристиках объекта недвижимости
с кадастровым номером : 86:17:0011504:214 :**

№ п/п	Наименование характеристики	Значение характеристики
1	2	3
1.	Вид объекта недвижимости	здание
2.	Ранее присвоенный государственный учетный номер (инвентарный) здания, сооружения, объекта незавершенного строительства	-
3.	Кадастровый номер земельного участка (земельных участков), в границах которого (которых) расположены здание, сооружение, объект незавершенного строительства	86:17:0011504:99
4.	Уникальный учетный номер кадастрового квартала, в границах которого расположены здание, сооружение, объект незавершенного строительства	86:17:0011504
5.	Адрес здания, сооружения, объекта незавершенного строительства	-

2. Сведения о характеристиках объекта недвижимости с кадастровым номером : 86:17:0011504:214 :

№ п/п	Наименование характеристики	Значение характеристики
1	2	3
5.1.	Сведения о местоположении здания, сооружения, объекта незавершенного строительства (при отсутствии адреса) в структурированном в соответствии с федеральной информационной адресной системой виде	Российская Федерация, Ханты-Мансийский автономный округ - Югра, город Когалым, садовое некоммерческое товарищество СОНТ Трассовик, участок 21, помещение СОНТ "Трассовик"
5.2.	Дополнительные сведения о местоположении	-
6.	Иные сведения	-

3. Пояснения к сведениям об объекте недвижимости с кадастровым номером 86:17:0011504:214 :

1.	-
----	---

**Описание местоположения зданий, сооружений,
объектов незавершенного строительства на земельном участке**

**1. Сведения о характерных точках контура объекта недвижимости
с кадастровым номером : 86:17:0011504:215 :**

Система координат МСК-86, зона 3

Зона № 3

Обозначение характерных точек контура	Содержатся в Едином государственном реестре недвижимости			Определены в ходе выполнения комплексных кадастровых работ			Метод опреде ления коор динат	Формулы, примененные для расчета средней квадратической погрешности определения координат характерных точек (Mt), м, с подставленными в такие формулы значениями и итоговые (вычисленные) значения Mt, м
	Координаты, м		Ради ус, м	Координаты, м		Ради ус, м		
	X	Y	R	X	Y	R		
1	2	3	4	5	6	7	8	9
н29О	-	-	-	1095707.44	3624409.02	-	Метод спутниковых геодезических измерений (определений)	$Mt = \sqrt{(m_0^2 + m_1^2)}=0.1$
н30О	-	-	-	1095706.76	3624416.43	-	Метод спутниковых геодезических измерений (определений)	$Mt = \sqrt{(m_0^2 + m_1^2)}=0.1$
н31О	-	-	-	1095701.38	3624415.93	-	Метод спутниковых геодезических измерений (определений)	$Mt = \sqrt{(m_0^2 + m_1^2)}=0.1$
н32О	-	-	-	1095702.05	3624408.53	-	Метод спутниковых геодезических измерений (определений)	$Mt = \sqrt{(m_0^2 + m_1^2)}=0.1$
н29О	-	-	-	1095707.44	3624409.02	-	Метод спутниковых геодезических измерений (определений)	$Mt = \sqrt{(m_0^2 + m_1^2)}=0.1$

**2. Сведения о характеристиках объекта недвижимости
с кадастровым номером : 86:17:0011504:215 :**

№ п/п	Наименование характеристики	Значение характеристики
1	2	3
1.	Вид объекта недвижимости	здание
2.	Ранее присвоенный государственный учетный номер (инвентарный) здания, сооружения, объекта незавершенного строительства	-
3.	Кадастровый номер земельного участка (земельных участков), в границах которого (которых) расположены здание, сооружение, объект незавершенного строительства	86:17:0011504:68
4.	Уникальный учетный номер кадастрового квартала, в границах которого расположены здание, сооружение, объект незавершенного строительства	86:17:0011504
5.	Адрес здания, сооружения, объекта незавершенного строительства	-

2. Сведения о характеристиках объекта недвижимости с кадастровым номером : 86:17:0011504:215 :

№ п/п	Наименование характеристики	Значение характеристики
1	2	3
5.1.	Сведения о местоположении здания, сооружения, объекта незавершенного строительства (при отсутствии адреса) в структурированном в соответствии с федеральной информационной адресной системой виде	Российская Федерация, Ханты-Мансийский автономный округ - Югра, город Когалым, участок 56, помещение СОНТ "Трассовик"
5.2.	Дополнительные сведения о местоположении	-
6.	Иные сведения	-

3. Пояснения к сведениям об объекте недвижимости с кадастровым номером 86:17:0011504:215 :

1.	-
----	---

**Описание местоположения зданий, сооружений,
объектов незавершенного строительства на земельном участке**

**1. Сведения о характерных точках контура объекта недвижимости
с кадастровым номером : 86:17:0011504:217 :**

Система координат МСК-86, зона 3

Зона № 3

Обозначение характерных точек контура	Содержатся в Едином государственном реестре недвижимости			Определены в ходе выполнения комплексных кадастровых работ			Метод опреде ления коор динат	Формулы, примененные для расчета средней квадратической погрешности определения координат характерных точек (Mt), м, с подставленными в такие формулы значениями и итоговые (вычисленные) значения Mt, м
	Координаты, м		Ради ус, м	Координаты, м		Ради ус, м		
	X	Y	R	X	Y	R		
1	2	3	4	5	6	7	8	9
н33О	-	-	-	1095493.10	3624423.10	-	Метод спутниковых геодезических измерений (определений)	$Mt = \sqrt{(m_0^2 + m_1^2)}=0.1$
н34О	-	-	-	1095491.83	3624431.50	-	Метод спутниковых геодезических измерений (определений)	$Mt = \sqrt{(m_0^2 + m_1^2)}=0.1$
н35О	-	-	-	1095482.71	3624430.13	-	Метод спутниковых геодезических измерений (определений)	$Mt = \sqrt{(m_0^2 + m_1^2)}=0.1$
н36О	-	-	-	1095483.96	3624421.75	-	Метод спутниковых геодезических измерений (определений)	$Mt = \sqrt{(m_0^2 + m_1^2)}=0.1$
н33О	-	-	-	1095493.10	3624423.10	-	Метод спутниковых геодезических измерений (определений)	$Mt = \sqrt{(m_0^2 + m_1^2)}=0.1$

**2. Сведения о характеристиках объекта недвижимости
с кадастровым номером : 86:17:0011504:217 :**

№ п/п	Наименование характеристики	Значение характеристики
1	2	3
1.	Вид объекта недвижимости	здание
2.	Ранее присвоенный государственный учетный номер (инвентарный) здания, сооружения, объекта незавершенного строительства	-
3.	Кадастровый номер земельного участка (земельных участков), в границах которого (которых) расположены здание, сооружение, объект незавершенного строительства	86:17:0011504:119
4.	Уникальный учетный номер кадастрового квартала, в границах которого расположены здание, сооружение, объект незавершенного строительства	86:17:0011504
5.	Адрес здания, сооружения, объекта незавершенного строительства	-

2. Сведения о характеристиках объекта недвижимости с кадастровым номером : 86:17:0011504:217 :

№ п/п	Наименование характеристики	Значение характеристики
1	2	3
5.1.	Сведения о местоположении здания, сооружения, объекта незавершенного строительства (при отсутствии адреса) в структурированном в соответствии с федеральной информационной адресной системой виде	Российская Федерация, Ханты-Мансийский автономный округ - Югра, город Когалым, садовое некоммерческое товарищество СОНТ Трассовик, участок 104
5.2.	Дополнительные сведения о местоположении	-
6.	Иные сведения	-

3. Пояснения к сведениям об объекте недвижимости с кадастровым номером 86:17:0011504:217 :

1.	-
----	---

**Описание местоположения зданий, сооружений,
объектов незавершенного строительства на земельном участке**

**1. Сведения о характерных точках контура объекта недвижимости
с кадастровым номером : 86:17:0011504:218 :**

Система координат МСК-86, зона 3

Зона № 3

Обозначение характерных точек контура	Содержатся в Едином государственном реестре недвижимости			Определены в ходе выполнения комплексных кадастровых работ			Метод опреде ления коор динат	Формулы, примененные для расчета средней квадратической погрешности определения координат характерных точек (Mt), м, с подставленными в такие формулы значениями и итоговые (вычисленные) значения Mt, м
	Координаты, м		Ради ус, м	Координаты, м		Ради ус, м		
	X	Y	R	X	Y	R		
1	2	3	4	5	6	7	8	9
н37О	-	-	-	1095617.88	3624470.18	-	Метод спутниковых геодезических измерений (определений)	$Mt = \sqrt{(m_0^2 + m_1^2)}=0.1$
н38О	-	-	-	1095616.69	3624478.15	-	Метод спутниковых геодезических измерений (определений)	$Mt = \sqrt{(m_0^2 + m_1^2)}=0.1$
н39О	-	-	-	1095610.72	3624477.26	-	Метод спутниковых геодезических измерений (определений)	$Mt = \sqrt{(m_0^2 + m_1^2)}=0.1$
н40О	-	-	-	1095611.89	3624469.30	-	Метод спутниковых геодезических измерений (определений)	$Mt = \sqrt{(m_0^2 + m_1^2)}=0.1$
н37О	-	-	-	1095617.88	3624470.18	-	Метод спутниковых геодезических измерений (определений)	$Mt = \sqrt{(m_0^2 + m_1^2)}=0.1$

**2. Сведения о характеристиках объекта недвижимости
с кадастровым номером : 86:17:0011504:218 :**

№ п/п	Наименование характеристики	Значение характеристики
1	2	3
1.	Вид объекта недвижимости	здание
2.	Ранее присвоенный государственный учетный номер (инвентарный) здания, сооружения, объекта незавершенного строительства	-
3.	Кадастровый номер земельного участка (земельных участков), в границах которого (которых) расположены здание, сооружение, объект незавершенного строительства	86:17:0011504:83
4.	Уникальный учетный номер кадастрового квартала, в границах которого расположены здание, сооружение, объект незавершенного строительства	86:17:0011504
5.	Адрес здания, сооружения, объекта незавершенного строительства	-

2. Сведения о характеристиках объекта недвижимости с кадастровым номером : 86:17:0011504:218 :

№ п/п	Наименование характеристики	Значение характеристики
1	2	3
5.1.	Сведения о местоположении здания, сооружения, объекта незавершенного строительства (при отсутствии адреса) в структурированном в соответствии с федеральной информационной адресной системой виде	Российская Федерация, Ханты-Мансийский автономный округ - Югра, город Когалым
5.2.	Дополнительные сведения о местоположении	-
6.	Иные сведения	-

3. Пояснения к сведениям об объекте недвижимости с кадастровым номером 86:17:0011504:218 :

1.	-
----	---

**Описание местоположения зданий, сооружений,
объектов незавершенного строительства на земельном участке**

**1. Сведения о характерных точках контура объекта недвижимости
с кадастровым номером : 86:17:0011504:222 :**

Система координат МСК-86, зона 3

Зона № 3

Обозначение характерных точек контура	Содержатся в Едином государственном реестре недвижимости			Определены в ходе выполнения комплексных кадастровых работ			Метод опреде ления коор динат	Формулы, примененные для расчета средней квадратической погрешности определения координат характерных точек (Mt), м, с подставленными в такие формулы значениями и итоговые (вычисленные) значения Mt, м
	Координаты, м		Ради ус, м	Координаты, м		Ради ус, м		
	X	Y	R	X	Y	R		
1	2	3	4	5	6	7	8	9
н41О	-	-	-	1095724.13	3624359.29	-	Метод спутниковых геодезических измерений (определений)	$Mt = \sqrt{(m_0^2 + m_1^2)}=0.1$
н42О	-	-	-	1095722.69	3624370.57	-	Метод спутниковых геодезических измерений (определений)	$Mt = \sqrt{(m_0^2 + m_1^2)}=0.1$
н43О	-	-	-	1095713.49	3624369.49	-	Метод спутниковых геодезических измерений (определений)	$Mt = \sqrt{(m_0^2 + m_1^2)}=0.1$
н44О	-	-	-	1095714.85	3624358.03	-	Метод спутниковых геодезических измерений (определений)	$Mt = \sqrt{(m_0^2 + m_1^2)}=0.1$
н41О	-	-	-	1095724.13	3624359.29	-	Метод спутниковых геодезических измерений (определений)	$Mt = \sqrt{(m_0^2 + m_1^2)}=0.1$

**2. Сведения о характеристиках объекта недвижимости
с кадастровым номером : 86:17:0011504:222 :**

№ п/п	Наименование характеристики	Значение характеристики
1	2	3
1.	Вид объекта недвижимости	здание
2.	Ранее присвоенный государственный учетный номер (инвентарный) здания, сооружения, объекта незавершенного строительства	-
3.	Кадастровый номер земельного участка (земельных участков), в границах которого (которых) расположены здание, сооружение, объект незавершенного строительства	86:17:0011504:195
4.	Уникальный учетный номер кадастрового квартала, в границах которого расположены здание, сооружение, объект незавершенного строительства	86:17:0011504
5.	Адрес здания, сооружения, объекта незавершенного строительства	-

2. Сведения о характеристиках объекта недвижимости с кадастровым номером : 86:17:0011504:222 :

№ п/п	Наименование характеристики	Значение характеристики
1	2	3
5.1.	Сведения о местоположении здания, сооружения, объекта незавершенного строительства (при отсутствии адреса) в структурированном в соответствии с федеральной информационной адресной системой виде	Российская Федерация, Ханты-Мансийский автономный округ - Югра, город Когалым, садовое некоммерческое товарищество СОНТ Трассовик, участок 10
5.2.	Дополнительные сведения о местоположении	-
6.	Иные сведения	-

3. Пояснения к сведениям об объекте недвижимости с кадастровым номером 86:17:0011504:222 :

1.	-
----	---

**Описание местоположения зданий, сооружений,
объектов незавершенного строительства на земельном участке**

**1. Сведения о характерных точках контура объекта недвижимости
с кадастровым номером : 86:17:0011504:223 :**

Система координат МСК-86, зона 3

Зона № 3

Обозначение характерных точек контура	Содержатся в Едином государственном реестре недвижимости			Определены в ходе выполнения комплексных кадастровых работ			Метод опреде ления коор динат	Формулы, примененные для расчета средней квадратической погрешности определения координат характерных точек (Mt), м, с подставленными в такие формулы значениями и итоговые (вычисленные) значения Mt, м
	Координаты, м		Ради ус, м	Координаты, м		Ради ус, м		
	X	Y	R	X	Y	R		
1	2	3	4	5	6	7	8	9
н45О	-	-	-	1095709.50	3624385.62	-	Метод спутниковых геодезических измерений (определений)	$Mt = \sqrt{(m_0^2 + m_1^2)}=0.1$
н46О	-	-	-	1095708.49	3624394.71	-	Метод спутниковых геодезических измерений (определений)	$Mt = \sqrt{(m_0^2 + m_1^2)}=0.1$
н47О	-	-	-	1095702.15	3624394.01	-	Метод спутниковых геодезических измерений (определений)	$Mt = \sqrt{(m_0^2 + m_1^2)}=0.1$
н48О	-	-	-	1095703.15	3624384.92	-	Метод спутниковых геодезических измерений (определений)	$Mt = \sqrt{(m_0^2 + m_1^2)}=0.1$
н45О	-	-	-	1095709.50	3624385.62	-	Метод спутниковых геодезических измерений (определений)	$Mt = \sqrt{(m_0^2 + m_1^2)}=0.1$

**2. Сведения о характеристиках объекта недвижимости
с кадастровым номером : 86:17:0011504:223 :**

№ п/п	Наименование характеристики	Значение характеристики
1	2	3
1.	Вид объекта недвижимости	здание
2.	Ранее присвоенный государственный учетный номер (инвентарный) здания, сооружения, объекта незавершенного строительства	-
3.	Кадастровый номер земельного участка (земельных участков), в границах которого (которых) расположены здание, сооружение, объект незавершенного строительства	86:17:0011504:26
4.	Уникальный учетный номер кадастрового квартала, в границах которого расположены здание, сооружение, объект незавершенного строительства	86:17:0011504
5.	Адрес здания, сооружения, объекта незавершенного строительства	-

**Описание местоположения зданий, сооружений,
объектов незавершенного строительства на земельном участке**

**1. Сведения о характерных точках контура объекта недвижимости
с кадастровым номером : 86:17:0011504:224 :**

Система координат МСК-86, зона 3

Зона № 3

Обозначение характерных точек контура	Содержатся в Едином государственном реестре недвижимости			Определены в ходе выполнения комплексных кадастровых работ			Метод опреде ления коор динат	Формулы, примененные для расчета средней квадратической погрешности определения координат характерных точек (Mt), м, с подставленными в такие формулы значениями и итоговые (вычисленные) значения Mt, м
	Координаты, м		Ради ус, м	Координаты, м		Ради ус, м		
	X	Y	R	X	Y	R		
1	2	3	4	5	6	7	8	9
н49О	-	-	-	1095878.60	3624406.57	-	Метод спутниковых геодезических измерений (определений)	$Mt = \sqrt{(m_0^2 + m_1^2)}=0.1$
н50О	-	-	-	1095877.81	3624411.77	-	Метод спутниковых геодезических измерений (определений)	$Mt = \sqrt{(m_0^2 + m_1^2)}=0.1$
н51О	-	-	-	1095873.17	3624411.21	-	Метод спутниковых геодезических измерений (определений)	$Mt = \sqrt{(m_0^2 + m_1^2)}=0.1$
н52О	-	-	-	1095873.89	3624405.85	-	Метод спутниковых геодезических измерений (определений)	$Mt = \sqrt{(m_0^2 + m_1^2)}=0.1$
н49О	-	-	-	1095878.60	3624406.57	-	Метод спутниковых геодезических измерений (определений)	$Mt = \sqrt{(m_0^2 + m_1^2)}=0.1$

**2. Сведения о характеристиках объекта недвижимости
с кадастровым номером : 86:17:0011504:224 :**

№ п/п	Наименование характеристики	Значение характеристики
1	2	3
1.	Вид объекта недвижимости	здание
2.	Ранее присвоенный государственный учетный номер (инвентарный) здания, сооружения, объекта незавершенного строительства	-
3.	Кадастровый номер земельного участка (земельных участков), в границах которого (которых) расположены здание, сооружение, объект незавершенного строительства	86:17:0011504:41
4.	Уникальный учетный номер кадастрового квартала, в границах которого расположены здание, сооружение, объект незавершенного строительства	86:17:0011504
5.	Адрес здания, сооружения, объекта незавершенного строительства	-

**Описание местоположения зданий, сооружений,
объектов незавершенного строительства на земельном участке**

**1. Сведения о характерных точках контура объекта недвижимости
с кадастровым номером : 86:17:0011504:225 :**

Система координат МСК-86, зона 3

Зона № 3

Обозначение характерных точек контура	Содержатся в Едином государственном реестре недвижимости			Определены в ходе выполнения комплексных кадастровых работ			Метод опреде ления коор динат	Формулы, примененные для расчета средней квадратической погрешности определения координат характерных точек (Mt), м, с подставленными в такие формулы значениями и итоговые (вычисленные) значения Mt, м
	Координаты, м		Ради ус, м	Координаты, м		Ради ус, м		
	X	Y	R	X	Y	R		
1	2	3	4	5	6	7	8	9
н53О	-	-	-	1095874.01	3624404.94	-	Метод спутниковых геодезических измерений (определений)	$Mt = \sqrt{(m_0^2 + m_1^2)}=0.1$
н52О	-	-	-	1095873.89	3624405.85	-	Метод спутниковых геодезических измерений (определений)	$Mt = \sqrt{(m_0^2 + m_1^2)}=0.1$
н51О	-	-	-	1095873.17	3624411.21	-	Метод спутниковых геодезических измерений (определений)	$Mt = \sqrt{(m_0^2 + m_1^2)}=0.1$
н54О	-	-	-	1095873.12	3624411.56	-	Метод спутниковых геодезических измерений (определений)	$Mt = \sqrt{(m_0^2 + m_1^2)}=0.1$
н55О	-	-	-	1095866.51	3624410.67	-	Метод спутниковых геодезических измерений (определений)	$Mt = \sqrt{(m_0^2 + m_1^2)}=0.1$
н56О	-	-	-	1095867.40	3624404.05	-	Метод спутниковых геодезических измерений (определений)	$Mt = \sqrt{(m_0^2 + m_1^2)}=0.1$
н53О	-	-	-	1095874.01	3624404.94	-	Метод спутниковых геодезических измерений (определений)	$Mt = \sqrt{(m_0^2 + m_1^2)}=0.1$

**2. Сведения о характеристиках объекта недвижимости
с кадастровым номером : 86:17:0011504:225 :**

№ п/п	Наименование характеристики	Значение характеристики
1	2	3
1.	Вид объекта недвижимости	здание

2. Сведения о характеристиках объекта недвижимости с кадастровым номером : 86:17:0011504:225 :

№ п/п	Наименование характеристики	Значение характеристики
1	2	3
2.	Ранее присвоенный государственный учетный номер (инвентарный) здания, сооружения, объекта незавершенного строительства	-
3.	Кадастровый номер земельного участка (земельных участков), в границах которого (которых) расположены здание, сооружение, объект незавершенного строительства	86:17:0011504:41
4.	Уникальный учетный номер кадастрового квартала, в границах которого расположены здание, сооружение, объект незавершенного строительства	86:17:0011504
5.	Адрес здания, сооружения, объекта незавершенного строительства	-
5.1.	Сведения о местоположении здания, сооружения, объекта незавершенного строительства (при отсутствии адреса) в структурированном в соответствии с федеральной информационной адресной системой виде	Российская Федерация, Ханты-Мансийский автономный округ - Югра, город Когалым, садовое некоммерческое товарищество СОНТ Трассовик, участок 43
5.2.	Дополнительные сведения о местоположении	-
6.	Иные сведения	-

3. Пояснения к сведениям об объекте недвижимости с кадастровым номером 86:17:0011504:225 :

1.	-
----	---

**Описание местоположения зданий, сооружений,
объектов незавершенного строительства на земельном участке**

**1. Сведения о характерных точках контура объекта недвижимости
с кадастровым номером : 86:17:0011504:227 :**

Система координат МСК-86, зона 3

Зона № 3

Обозначение характерных точек контура	Содержатся в Едином государственном реестре недвижимости			Определены в ходе выполнения комплексных кадастровых работ			Метод опреде ления коор динат	Формулы, примененные для расчета средней квадратической погрешности определения координат характерных точек (Mt), м, с подставленными в такие формулы значениями и итоговые (вычисленные) значения Mt, м
	Координаты, м		Ради ус, м	Координаты, м		Ради ус, м		
	X	Y	R	X	Y	R		
1	2	3	4	5	6	7	8	9
н57О	-	-	-	1095354.90	3624386.28	-	Метод спутниковых геодезических измерений (определений)	$Mt = \sqrt{(m_0^2 + m_1^2)}=0.1$
н58О	-	-	-	1095353.92	3624393.39	-	Метод спутниковых геодезических измерений (определений)	$Mt = \sqrt{(m_0^2 + m_1^2)}=0.1$
н59О	-	-	-	1095342.84	3624391.88	-	Метод спутниковых геодезических измерений (определений)	$Mt = \sqrt{(m_0^2 + m_1^2)}=0.1$
н60О	-	-	-	1095343.81	3624384.75	-	Метод спутниковых геодезических измерений (определений)	$Mt = \sqrt{(m_0^2 + m_1^2)}=0.1$
н57О	-	-	-	1095354.90	3624386.28	-	Метод спутниковых геодезических измерений (определений)	$Mt = \sqrt{(m_0^2 + m_1^2)}=0.1$

**2. Сведения о характеристиках объекта недвижимости
с кадастровым номером : 86:17:0011504:227 :**

№ п/п	Наименование характеристики	Значение характеристики
1	2	3
1.	Вид объекта недвижимости	здание
2.	Ранее присвоенный государственный учетный номер (инвентарный) здания, сооружения, объекта незавершенного строительства	-
3.	Кадастровый номер земельного участка (земельных участков), в границах которого (которых) расположены здание, сооружение, объект незавершенного строительства	86:17:0011504:146
4.	Уникальный учетный номер кадастрового квартала, в границах которого расположены здание, сооружение, объект незавершенного строительства	86:17:0011504

2. Сведения о характеристиках объекта недвижимости с кадастровым номером : 86:17:0011504:227 :

№ п/п	Наименование характеристики	Значение характеристики
1	2	3
5.	Адрес здания, сооружения, объекта незавершенного строительства	Российская Федерация, Ханты-Мансийский автономный округ - Югра, город Когалым
5.1.	Сведения о местоположении здания, сооружения, объекта незавершенного строительства (при отсутствии адреса) в структурированном в соответствии с федеральной информационной адресной системой виде	-
5.2.	Дополнительные сведения о местоположении	-
6.	Иные сведения	-

3. Пояснения к сведениям об объекте недвижимости с кадастровым номером 86:17:0011504:227 :

1.	-
----	---

**Описание местоположения зданий, сооружений,
объектов незавершенного строительства на земельном участке**

**1. Сведения о характерных точках контура объекта недвижимости
с кадастровым номером : 86:17:0011504:228 :**

Система координат МСК-86, зона 3

Зона № 3

Обозначение характерных точек контура	Содержатся в Едином государственном реестре недвижимости			Определены в ходе выполнения комплексных кадастровых работ			Метод опреде ления коор динат	Формулы, примененные для расчета средней квадратической погрешности определения координат характерных точек (Mt), м, с подставленными в такие формулы значениями и итоговые (вычисленные) значения Mt, м
	Координаты, м		Ради ус, м	Координаты, м		Ради ус, м		
	X	Y	R	X	Y	R		
1	2	3	4	5	6	7	8	9
н61О	-	-	-	1095491.88	3624376.23	-	Метод спутниковых геодезических измерений (определений)	$Mt = \sqrt{(m_0^2 + m_1^2)}=0.1$
н62О	-	-	-	1095491.48	3624378.08	-	Метод спутниковых геодезических измерений (определений)	$Mt = \sqrt{(m_0^2 + m_1^2)}=0.1$
н63О	-	-	-	1095487.30	3624377.48	-	Метод спутниковых геодезических измерений (определений)	$Mt = \sqrt{(m_0^2 + m_1^2)}=0.1$
н64О	-	-	-	1095487.21	3624378.11	-	Метод спутниковых геодезических измерений (определений)	$Mt = \sqrt{(m_0^2 + m_1^2)}=0.1$
н65О	-	-	-	1095484.34	3624377.67	-	Метод спутниковых геодезических измерений (определений)	$Mt = \sqrt{(m_0^2 + m_1^2)}=0.1$
н66О	-	-	-	1095484.75	3624375.18	-	Метод спутниковых геодезических измерений (определений)	$Mt = \sqrt{(m_0^2 + m_1^2)}=0.1$
н61О	-	-	-	1095491.88	3624376.23	-	Метод спутниковых геодезических измерений (определений)	$Mt = \sqrt{(m_0^2 + m_1^2)}=0.1$

**2. Сведения о характеристиках объекта недвижимости
с кадастровым номером : 86:17:0011504:228 :**

№ п/п	Наименование характеристики	Значение характеристики
1	2	3
1.	Вид объекта недвижимости	здание

2. Сведения о характеристиках объекта недвижимости с кадастровым номером : 86:17:0011504:228 :

№ п/п	Наименование характеристики	Значение характеристики
1	2	3
2.	Ранее присвоенный государственный учетный номер (инвентарный) здания, сооружения, объекта незавершенного строительства	-
3.	Кадастровый номер земельного участка (земельных участков), в границах которого (которых) расположены здание, сооружение, объект незавершенного строительства	86:17:0011504:191
4.	Уникальный учетный номер кадастрового квартала, в границах которого расположены здание, сооружение, объект незавершенного строительства	86:17:0011504
5.	Адрес здания, сооружения, объекта незавершенного строительства	-
5.1.	Сведения о местоположении здания, сооружения, объекта незавершенного строительства (при отсутствии адреса) в структурированном в соответствии с федеральной информационной адресной системой виде	Российская Федерация, Ханты-Мансийский автономный округ - Югра, город Когалым
5.2.	Дополнительные сведения о местоположении	-
6.	Иные сведения	-

3. Пояснения к сведениям об объекте недвижимости с кадастровым номером 86:17:0011504:228 :

1.	-
----	---

**Описание местоположения зданий, сооружений,
объектов незавершенного строительства на земельном участке**

**1. Сведения о характерных точках контура объекта недвижимости
с кадастровым номером : 86:17:0011504:230 :**

Система координат МСК-86, зона 3

Зона № 3

Обозначение характерных точек контура	Содержатся в Едином государственном реестре недвижимости			Определены в ходе выполнения комплексных кадастровых работ			Метод опреде ления коор динат	Формулы, примененные для расчета средней квадратической погрешности определения координат характерных точек (Mt), м, с подставленными в такие формулы значениями и итоговые (вычисленные) значения Mt, м
	Координаты, м		Ради ус, м	Координаты, м		Ради ус, м		
	X	Y	R	X	Y	R		
1	2	3	4	5	6	7	8	9
н67О	-	-	-	1095651.76	3624456.12	-	Метод спутниковых геодезических измерений (определений)	$Mt = \sqrt{(m_0^2 + m_1^2)}=0.1$
н68О	-	-	-	1095651.14	3624464.54	-	Метод спутниковых геодезических измерений (определений)	$Mt = \sqrt{(m_0^2 + m_1^2)}=0.1$
н69О	-	-	-	1095645.27	3624464.10	-	Метод спутниковых геодезических измерений (определений)	$Mt = \sqrt{(m_0^2 + m_1^2)}=0.1$
н70О	-	-	-	1095645.88	3624455.70	-	Метод спутниковых геодезических измерений (определений)	$Mt = \sqrt{(m_0^2 + m_1^2)}=0.1$
н67О	-	-	-	1095651.76	3624456.12	-	Метод спутниковых геодезических измерений (определений)	$Mt = \sqrt{(m_0^2 + m_1^2)}=0.1$

**2. Сведения о характеристиках объекта недвижимости
с кадастровым номером : 86:17:0011504:230 :**

№ п/п	Наименование характеристики	Значение характеристики
1	2	3
1.	Вид объекта недвижимости	здание
2.	Ранее присвоенный государственный учетный номер (инвентарный) здания, сооружения, объекта незавершенного строительства	-
3.	Кадастровый номер земельного участка (земельных участков), в границах которого (которых) расположены здание, сооружение, объект незавершенного строительства	86:17:0011504:75
4.	Уникальный учетный номер кадастрового квартала, в границах которого расположены здание, сооружение, объект незавершенного строительства	86:17:0011504
5.	Адрес здания, сооружения, объекта незавершенного строительства	-

2. Сведения о характеристиках объекта недвижимости с кадастровым номером : 86:17:0011504:230 :

№ п/п	Наименование характеристики	Значение характеристики
1	2	3
5.1.	Сведения о местоположении здания, сооружения, объекта незавершенного строительства (при отсутствии адреса) в структурированном в соответствии с федеральной информационной адресной системой виде	Российская Федерация, Ханты-Мансийский автономный округ - Югра, город Когалым, садовое некоммерческое товарищество СОНТ Трассовик, участок 92
5.2.	Дополнительные сведения о местоположении	-
6.	Иные сведения	-

3. Пояснения к сведениям об объекте недвижимости с кадастровым номером 86:17:0011504:230 :

1.	-
----	---

**Описание местоположения зданий, сооружений,
объектов незавершенного строительства на земельном участке**

**1. Сведения о характерных точках контура объекта недвижимости
с кадастровым номером : 86:17:0011504:233 :**

Система координат МСК-86, зона 3

Зона № 3

Обозначение характерных точек контура	Содержатся в Едином государственном реестре недвижимости			Определены в ходе выполнения комплексных кадастровых работ			Метод опреде ления коор динат	Формулы, примененные для расчета средней квадратической погрешности определения координат характерных точек (Mt), м, с подставленными в такие формулы значениями и итоговые (вычисленные) значения Mt, м
	Координаты, м		Ради ус, м	Координаты, м		Ради ус, м		
	X	Y	R	X	Y	R		
1	2	3	4	5	6	7	8	9
н71О	-	-	-	1095663.87	3624323.08	-	Метод спутниковых геодезических измерений (определений)	$Mt = \sqrt{(m_0^2 + m_1^2)}=0.1$
н72О	-	-	-	1095669.62	3624324.14	-	Метод спутниковых геодезических измерений (определений)	$Mt = \sqrt{(m_0^2 + m_1^2)}=0.1$
н73О	-	-	-	1095667.86	3624334.90	-	Метод спутниковых геодезических измерений (определений)	$Mt = \sqrt{(m_0^2 + m_1^2)}=0.1$
н74О	-	-	-	1095662.09	3624334.01	-	Метод спутниковых геодезических измерений (определений)	$Mt = \sqrt{(m_0^2 + m_1^2)}=0.1$
н71О	-	-	-	1095663.87	3624323.08	-	Метод спутниковых геодезических измерений (определений)	$Mt = \sqrt{(m_0^2 + m_1^2)}=0.1$

**2. Сведения о характеристиках объекта недвижимости
с кадастровым номером : 86:17:0011504:233 :**

№ п/п	Наименование характеристики	Значение характеристики
1	2	3
1.	Вид объекта недвижимости	здание
2.	Ранее присвоенный государственный учетный номер (инвентарный) здания, сооружения, объекта незавершенного строительства	-
3.	Кадастровый номер земельного участка (земельных участков), в границах которого (которых) расположены здание, сооружение, объект незавершенного строительства	86:17:0011504:37
4.	Уникальный учетный номер кадастрового квартала, в границах которого расположены здание, сооружение, объект незавершенного строительства	86:17:0011504
5.	Адрес здания, сооружения, объекта незавершенного строительства	-

2. Сведения о характеристиках объекта недвижимости с кадастровым номером : 86:17:0011504:233 :

№ п/п	Наименование характеристики	Значение характеристики
1	2	3
5.1.	Сведения о местоположении здания, сооружения, объекта незавершенного строительства (при отсутствии адреса) в структурированном в соответствии с федеральной информационной адресной системой виде	Российская Федерация, Ханты-Мансийский автономный округ - Югра, город Когалым, садовое некоммерческое товарищество СОНТ Трассовик
5.2.	Дополнительные сведения о местоположении	СОНТ "Трассовик", участок №13
6.	Иные сведения	-

3. Пояснения к сведениям об объекте недвижимости с кадастровым номером 86:17:0011504:233 :

1.	-
----	---

**Описание местоположения зданий, сооружений,
объектов незавершенного строительства на земельном участке**

**1. Сведения о характерных точках контура объекта недвижимости
с кадастровым номером : 86:17:0011504:234 :**

Система координат МСК-86, зона 3

Зона № 3

Обозначение характерных точек контура	Содержатся в Едином государственном реестре недвижимости			Определены в ходе выполнения комплексных кадастровых работ			Метод опреде ления коор динат	Формулы, примененные для расчета средней квадратической погрешности определения координат характерных точек (Mt), м, с подставленными в такие формулы значениями и итоговые (вычисленные) значения Mt, м
	Координаты, м		Ради ус, м	Координаты, м		Ради ус, м		
	X	Y	R	X	Y	R		
1	2	3	4	5	6	7	8	9
н75О	-	-	-	1095602.29	3624498.44	-	Метод спутниковых геодезических измерений (определений)	$Mt = \sqrt{(m_0^2 + m_1^2)}=0.1$
н76О	-	-	-	1095601.55	3624507.19	-	Метод спутниковых геодезических измерений (определений)	$Mt = \sqrt{(m_0^2 + m_1^2)}=0.1$
н77О	-	-	-	1095593.59	3624506.52	-	Метод спутниковых геодезических измерений (определений)	$Mt = \sqrt{(m_0^2 + m_1^2)}=0.1$
н78О	-	-	-	1095594.33	3624497.77	-	Метод спутниковых геодезических измерений (определений)	$Mt = \sqrt{(m_0^2 + m_1^2)}=0.1$
н75О	-	-	-	1095602.29	3624498.44	-	Метод спутниковых геодезических измерений (определений)	$Mt = \sqrt{(m_0^2 + m_1^2)}=0.1$

**2. Сведения о характеристиках объекта недвижимости
с кадастровым номером : 86:17:0011504:234 :**

№ п/п	Наименование характеристики	Значение характеристики
1	2	3
1.	Вид объекта недвижимости	здание
2.	Ранее присвоенный государственный учетный номер (инвентарный) здания, сооружения, объекта незавершенного строительства	-
3.	Кадастровый номер земельного участка (земельных участков), в границах которого (которых) расположены здание, сооружение, объект незавершенного строительства	86:17:0011504:91
4.	Уникальный учетный номер кадастрового квартала, в границах которого расположены здание, сооружение, объект незавершенного строительства	86:17:0011504
5.	Адрес здания, сооружения, объекта незавершенного строительства	-

**Описание местоположения зданий, сооружений,
объектов незавершенного строительства на земельном участке**

**1. Сведения о характерных точках контура объекта недвижимости
с кадастровым номером : 86:17:0011504:238 :**

Система координат МСК-86, зона 3

Зона № 3

Обозначение характерных точек контура	Содержатся в Едином государственном реестре недвижимости			Определены в ходе выполнения комплексных кадастровых работ			Метод опреде ления коор динат	Формулы, примененные для расчета средней квадратической погрешности определения координат характерных точек (Mt), м, с подставленными в такие формулы значениями и итоговые (вычисленные) значения Mt, м
	Координаты, м		Ради ус, м	Координаты, м		Ради ус, м		
	X	Y	R	X	Y	R		
1	2	3	4	5	6	7	8	9
н79О	-	-	-	1095266.65	3624348.70	-	Метод спутниковых геодезических измерений (определений)	$Mt = \sqrt{(m_0^2 + m_1^2)}=0.1$
н80О	-	-	-	1095265.69	3624355.90	-	Метод спутниковых геодезических измерений (определений)	$Mt = \sqrt{(m_0^2 + m_1^2)}=0.1$
н81О	-	-	-	1095258.87	3624354.99	-	Метод спутниковых геодезических измерений (определений)	$Mt = \sqrt{(m_0^2 + m_1^2)}=0.1$
н82О	-	-	-	1095259.83	3624347.79	-	Метод спутниковых геодезических измерений (определений)	$Mt = \sqrt{(m_0^2 + m_1^2)}=0.1$
н79О	-	-	-	1095266.65	3624348.70	-	Метод спутниковых геодезических измерений (определений)	$Mt = \sqrt{(m_0^2 + m_1^2)}=0.1$

**2. Сведения о характеристиках объекта недвижимости
с кадастровым номером : 86:17:0011504:238 :**

№ п/п	Наименование характеристики	Значение характеристики
1	2	3
1.	Вид объекта недвижимости	здание
2.	Ранее присвоенный государственный учетный номер (инвентарный) здания, сооружения, объекта незавершенного строительства	-
3.	Кадастровый номер земельного участка (земельных участков), в границах которого (которых) расположены здание, сооружение, объект незавершенного строительства	86:17:0011504:162
4.	Уникальный учетный номер кадастрового квартала, в границах которого расположены здание, сооружение, объект незавершенного строительства	86:17:0011504
5.	Адрес здания, сооружения, объекта незавершенного строительства	-

**2. Сведения о характеристиках объекта недвижимости
с кадастровым номером : 86:17:0011504:238 :**

№ п/п	Наименование характеристики	Значение характеристики
1	2	3
5.1.	Сведения о местоположении здания, сооружения, объекта незавершенного строительства (при отсутствии адреса) в структурированном в соответствии с федеральной информационной адресной системой виде	Российская Федерация, Ханты-Мансийский автономный округ - Югра, город Когалым
5.2.	Дополнительные сведения о местоположении	-
6.	Иные сведения	-

3. Пояснения к сведениям об объекте недвижимости с кадастровым номером 86:17:0011504:238 :

1.	-
----	---

**Описание местоположения зданий, сооружений,
объектов незавершенного строительства на земельном участке**

**1. Сведения о характерных точках контура объекта недвижимости
с кадастровым номером : 86:17:0011504:240 :**

Система координат МСК-86, зона 3

Зона № 3

Обозначение характерных точек контура	Содержатся в Едином государственном реестре недвижимости			Определены в ходе выполнения комплексных кадастровых работ			Метод опреде ления коор динат	Формулы, примененные для расчета средней квадратической погрешности определения координат характерных точек (Mt), м, с подставленными в такие формулы значениями и итоговые (вычисленные) значения Mt, м
	Координаты, м		Ради ус, м	Координаты, м		Ради ус, м		
	X	Y	R	X	Y	R		
1	2	3	4	5	6	7	8	9
н83О	-	-	-	1095347.60	3624308.13	-	Метод спутниковых геодезических измерений (определений)	$Mt = \sqrt{(m_0^2 + m_1^2)}=0.1$
н84О	-	-	-	1095346.62	3624313.99	-	Метод спутниковых геодезических измерений (определений)	$Mt = \sqrt{(m_0^2 + m_1^2)}=0.1$
н85О	-	-	-	1095338.04	3624312.74	-	Метод спутниковых геодезических измерений (определений)	$Mt = \sqrt{(m_0^2 + m_1^2)}=0.1$
н86О	-	-	-	1095338.88	3624306.71	-	Метод спутниковых геодезических измерений (определений)	$Mt = \sqrt{(m_0^2 + m_1^2)}=0.1$
н83О	-	-	-	1095347.60	3624308.13	-	Метод спутниковых геодезических измерений (определений)	$Mt = \sqrt{(m_0^2 + m_1^2)}=0.1$

**2. Сведения о характеристиках объекта недвижимости
с кадастровым номером : 86:17:0011504:240 :**

№ п/п	Наименование характеристики	Значение характеристики
1	2	3
1.	Вид объекта недвижимости	здание
2.	Ранее присвоенный государственный учетный номер (инвентарный) здания, сооружения, объекта незавершенного строительства	-
3.	Кадастровый номер земельного участка (земельных участков), в границах которого (которых) расположены здание, сооружение, объект незавершенного строительства	86:17:0011504:35
4.	Уникальный учетный номер кадастрового квартала, в границах которого расположены здание, сооружение, объект незавершенного строительства	86:17:0011504
5.	Адрес здания, сооружения, объекта незавершенного строительства	-

2. Сведения о характеристиках объекта недвижимости с кадастровым номером : 86:17:0011504:240 :

№ п/п	Наименование характеристики	Значение характеристики
1	2	3
5.1.	Сведения о местоположении здания, сооружения, объекта незавершенного строительства (при отсутствии адреса) в структурированном в соответствии с федеральной информационной адресной системой виде	Российская Федерация, Ханты-Мансийский автономный округ - Югра, город Когалым, садовое некоммерческое товарищество СОНТ Трассовик
5.2.	Дополнительные сведения о местоположении	-
6.	Иные сведения	-

3. Пояснения к сведениям об объекте недвижимости с кадастровым номером 86:17:0011504:240 :

1.	-
----	---

**Описание местоположения зданий, сооружений,
объектов незавершенного строительства на земельном участке**

**1. Сведения о характерных точках контура объекта недвижимости
с кадастровым номером : 86:17:0011504:245 :**

Система координат МСК-86, зона 3

Зона № 3

Обозначение характерных точек контура	Содержатся в Едином государственном реестре недвижимости			Определены в ходе выполнения комплексных кадастровых работ			Метод опреде ления коор динат	Формулы, примененные для расчета средней квадратической погрешности определения координат характерных точек (Mt), м, с подставленными в такие формулы значениями и итоговые (вычисленные) значения Mt, м
	Координаты, м		Ради ус, м	Координаты, м		Ради ус, м		
	X	Y	R	X	Y	R		
1	2	3	4	5	6	7	8	9
н87О	-	-	-	1095488.65	3624392.76	-	Метод спутниковых геодезических измерений (определений)	$Mt = \sqrt{(m_0^2 + m_1^2)}=0.1$
н88О	-	-	-	1095488.40	3624394.83	-	Метод спутниковых геодезических измерений (определений)	$Mt = \sqrt{(m_0^2 + m_1^2)}=0.1$
н89О	-	-	-	1095483.22	3624394.16	-	Метод спутниковых геодезических измерений (определений)	$Mt = \sqrt{(m_0^2 + m_1^2)}=0.1$
н90О	-	-	-	1095483.48	3624392.16	-	Метод спутниковых геодезических измерений (определений)	$Mt = \sqrt{(m_0^2 + m_1^2)}=0.1$
н87О	-	-	-	1095488.65	3624392.76	-	Метод спутниковых геодезических измерений (определений)	$Mt = \sqrt{(m_0^2 + m_1^2)}=0.1$

**2. Сведения о характеристиках объекта недвижимости
с кадастровым номером : 86:17:0011504:245 :**

№ п/п	Наименование характеристики	Значение характеристики
1	2	3
1.	Вид объекта недвижимости	здание
2.	Ранее присвоенный государственный учетный номер (инвентарный) здания, сооружения, объекта незавершенного строительства	-
3.	Кадастровый номер земельного участка (земельных участков), в границах которого (которых) расположены здание, сооружение, объект незавершенного строительства	86:17:0011504:191
4.	Уникальный учетный номер кадастрового квартала, в границах которого расположены здание, сооружение, объект незавершенного строительства	86:17:0011504
5.	Адрес здания, сооружения, объекта незавершенного строительства	-

2. Сведения о характеристиках объекта недвижимости с кадастровым номером : 86:17:0011504:245 :

№ п/п	Наименование характеристики	Значение характеристики
1	2	3
5.1.	Сведения о местоположении здания, сооружения, объекта незавершенного строительства (при отсутствии адреса) в структурированном в соответствии с федеральной информационной адресной системой виде	Российская Федерация, Ханты-Мансийский автономный округ - Югра, город Когалым, садовое некоммерческое товарищество СОНТ Трассовик
5.2.	Дополнительные сведения о местоположении	-
6.	Иные сведения	-

3. Пояснения к сведениям об объекте недвижимости с кадастровым номером 86:17:0011504:245 :

1.	-
----	---

**Описание местоположения зданий, сооружений,
объектов незавершенного строительства на земельном участке**

**1. Сведения о характерных точках контура объекта недвижимости
с кадастровым номером : 86:17:0011504:247 :**

Система координат МСК-86, зона 3

Зона № 3

Обозначение характерных точек контура	Содержатся в Едином государственном реестре недвижимости			Определены в ходе выполнения комплексных кадастровых работ			Метод опреде ления коор динат	Формулы, примененные для расчета средней квадратической погрешности определения координат характерных точек (Mt), м, с подставленными в такие формулы значениями и итоговые (вычисленные) значения Mt, м
	Координаты, м		Ради ус, м	Координаты, м		Ради ус, м		
	X	Y	R	X	Y	R		
1	2	3	4	5	6	7	8	9
н91О	-	-	-	1095324.69	3624312.78	-	Метод спутниковых геодезических измерений (определений)	$Mt = \sqrt{(m_0^2 + m_1^2)}=0.1$
н92О	-	-	-	1095322.92	3624322.04	-	Метод спутниковых геодезических измерений (определений)	$Mt = \sqrt{(m_0^2 + m_1^2)}=0.1$
н93О	-	-	-	1095317.02	3624320.91	-	Метод спутниковых геодезических измерений (определений)	$Mt = \sqrt{(m_0^2 + m_1^2)}=0.1$
н94О	-	-	-	1095318.79	3624311.65	-	Метод спутниковых геодезических измерений (определений)	$Mt = \sqrt{(m_0^2 + m_1^2)}=0.1$
н91О	-	-	-	1095324.69	3624312.78	-	Метод спутниковых геодезических измерений (определений)	$Mt = \sqrt{(m_0^2 + m_1^2)}=0.1$

**2. Сведения о характеристиках объекта недвижимости
с кадастровым номером : 86:17:0011504:247 :**

№ п/п	Наименование характеристики	Значение характеристики
1	2	3
1.	Вид объекта недвижимости	здание
2.	Ранее присвоенный государственный учетный номер (инвентарный) здания, сооружения, объекта незавершенного строительства	-
3.	Кадастровый номер земельного участка (земельных участков), в границах которого (которых) расположены здание, сооружение, объект незавершенного строительства	86:17:0011504:190
4.	Уникальный учетный номер кадастрового квартала, в границах которого расположены здание, сооружение, объект незавершенного строительства	86:17:0011504
5.	Адрес здания, сооружения, объекта незавершенного строительства	-

2. Сведения о характеристиках объекта недвижимости с кадастровым номером : 86:17:0011504:247 :

№ п/п	Наименование характеристики	Значение характеристики
1	2	3
5.1.	Сведения о местоположении здания, сооружения, объекта незавершенного строительства (при отсутствии адреса) в структурированном в соответствии с федеральной информационной адресной системой виде	Российская Федерация, Ханты-Мансийский автономный округ - Югра, город Когалым, садовое некоммерческое товарищество СОНТ Трассовик, участок 38
5.2.	Дополнительные сведения о местоположении	-
6.	Иные сведения	-

3. Пояснения к сведениям об объекте недвижимости с кадастровым номером 86:17:0011504:247 :

1.	-
----	---

**Описание местоположения зданий, сооружений,
объектов незавершенного строительства на земельном участке**

**1. Сведения о характерных точках контура объекта недвижимости
с кадастровым номером : 86:17:0011504:248 :**

Система координат МСК-86, зона 3

Зона № 3

Обозначение характерных точек контура	Содержатся в Едином государственном реестре недвижимости			Определены в ходе выполнения комплексных кадастровых работ			Метод опреде ления коор динат	Формулы, примененные для расчета средней квадратической погрешности определения координат характерных точек (Mt), м, с подставленными в такие формулы значениями и итоговые (вычисленные) значения Mt, м
	Координаты, м		Ради ус, м	Координаты, м		Ради ус, м		
	X	Y	R	X	Y	R		
1	2	3	4	5	6	7	8	9
н95О	-	-	-	1095629.69	3624330.12	-	Метод спутниковых геодезических измерений (определений)	$Mt = \sqrt{(m_0^2 + m_1^2)}=0.1$
н96О	-	-	-	1095628.93	3624334.48	-	Метод спутниковых геодезических измерений (определений)	$Mt = \sqrt{(m_0^2 + m_1^2)}=0.1$
н97О	-	-	-	1095622.88	3624333.43	-	Метод спутниковых геодезических измерений (определений)	$Mt = \sqrt{(m_0^2 + m_1^2)}=0.1$
н98О	-	-	-	1095623.64	3624329.07	-	Метод спутниковых геодезических измерений (определений)	$Mt = \sqrt{(m_0^2 + m_1^2)}=0.1$
н95О	-	-	-	1095629.69	3624330.12	-	Метод спутниковых геодезических измерений (определений)	$Mt = \sqrt{(m_0^2 + m_1^2)}=0.1$

**2. Сведения о характеристиках объекта недвижимости
с кадастровым номером : 86:17:0011504:248 :**

№ п/п	Наименование характеристики	Значение характеристики
1	2	3
1.	Вид объекта недвижимости	здание
2.	Ранее присвоенный государственный учетный номер (инвентарный) здания, сооружения, объекта незавершенного строительства	-
3.	Кадастровый номер земельного участка (земельных участков), в границах которого (которых) расположены здание, сооружение, объект незавершенного строительства	86:17:0011504:2
4.	Уникальный учетный номер кадастрового квартала, в границах которого расположены здание, сооружение, объект незавершенного строительства	86:17:0011504
5.	Адрес здания, сооружения, объекта незавершенного строительства	-

**Описание местоположения зданий, сооружений,
объектов незавершенного строительства на земельном участке**

**1. Сведения о характерных точках контура объекта недвижимости
с кадастровым номером : 86:17:0011504:249 :**

Система координат МСК-86, зона 3

Зона № 3

Обозначение характерных точек контура	Содержатся в Едином государственном реестре недвижимости			Определены в ходе выполнения комплексных кадастровых работ			Метод опреде ления коор динат	Формулы, примененные для расчета средней квадратической погрешности определения координат характерных точек (Mt), м, с подставленными в такие формулы значениями и итоговые (вычисленные) значения Mt, м
	Координаты, м		Ради ус, м	Координаты, м		Ради ус, м		
	X	Y	R	X	Y	R		
1	2	3	4	5	6	7	8	9
н99О	-	-	-	1095610.10	3624325.76	-	Метод спутниковых геодезических измерений (определений)	$Mt = \sqrt{(m_0^2 + m_1^2)}=0.1$
н100О	-	-	-	1095609.17	3624334.63	-	Метод спутниковых геодезических измерений (определений)	$Mt = \sqrt{(m_0^2 + m_1^2)}=0.1$
н101О	-	-	-	1095602.89	3624333.98	-	Метод спутниковых геодезических измерений (определений)	$Mt = \sqrt{(m_0^2 + m_1^2)}=0.1$
н102О	-	-	-	1095603.82	3624325.11	-	Метод спутниковых геодезических измерений (определений)	$Mt = \sqrt{(m_0^2 + m_1^2)}=0.1$
н99О	-	-	-	1095610.10	3624325.76	-	Метод спутниковых геодезических измерений (определений)	$Mt = \sqrt{(m_0^2 + m_1^2)}=0.1$

**2. Сведения о характеристиках объекта недвижимости
с кадастровым номером : 86:17:0011504:249 :**

№ п/п	Наименование характеристики	Значение характеристики
1	2	3
1.	Вид объекта недвижимости	здание
2.	Ранее присвоенный государственный учетный номер (инвентарный) здания, сооружения, объекта незавершенного строительства	-
3.	Кадастровый номер земельного участка (земельных участков), в границах которого (которых) расположены здание, сооружение, объект незавершенного строительства	86:17:0011504:2
4.	Уникальный учетный номер кадастрового квартала, в границах которого расположены здание, сооружение, объект незавершенного строительства	86:17:0011504

2. Сведения о характеристиках объекта недвижимости с кадастровым номером : 86:17:0011504:249 :

№ п/п	Наименование характеристики	Значение характеристики
1	2	3
5.	Адрес здания, сооружения, объекта незавершенного строительства	Российская Федерация, Ханты-Мансийский автономный округ - Югра, город Когалым
5.1.	Сведения о местоположении здания, сооружения, объекта незавершенного строительства (при отсутствии адреса) в структурированном в соответствии с федеральной информационной адресной системой виде	-
5.2.	Дополнительные сведения о местоположении	-
6.	Иные сведения	-

3. Пояснения к сведениям об объекте недвижимости с кадастровым номером 86:17:0011504:249 :

1.	-
----	---

**Описание местоположения зданий, сооружений,
объектов незавершенного строительства на земельном участке**

**1. Сведения о характерных точках контура объекта недвижимости
с кадастровым номером : 86:17:0011504:251 :**

Система координат МСК-86, зона 3

Зона № 3

Обозначение характерных точек контура	Содержатся в Едином государственном реестре недвижимости			Определены в ходе выполнения комплексных кадастровых работ			Метод опреде ления коор динат	Формулы, примененные для расчета средней квадратической погрешности определения координат характерных точек (Mt), м, с подставленными в такие формулы значениями и итоговые (вычисленные) значения Mt, м
	Координаты, м		Ради ус, м	Координаты, м		Ради ус, м		
	X	Y	R	X	Y	R		
1	2	3	4	5	6	7	8	9
n103O	-	-	-	1095248.23	3624326.11	-	Метод спутниковых геодезических измерений (определений)	$Mt = \sqrt{(m_0^2 + m_1^2)}=0.1$
n104O	-	-	-	1095246.18	3624335.50	-	Метод спутниковых геодезических измерений (определений)	$Mt = \sqrt{(m_0^2 + m_1^2)}=0.1$
n105O	-	-	-	1095238.89	3624333.91	-	Метод спутниковых геодезических измерений (определений)	$Mt = \sqrt{(m_0^2 + m_1^2)}=0.1$
n106O	-	-	-	1095240.94	3624324.52	-	Метод спутниковых геодезических измерений (определений)	$Mt = \sqrt{(m_0^2 + m_1^2)}=0.1$
n103O	-	-	-	1095248.23	3624326.11	-	Метод спутниковых геодезических измерений (определений)	$Mt = \sqrt{(m_0^2 + m_1^2)}=0.1$

**2. Сведения о характеристиках объекта недвижимости
с кадастровым номером : 86:17:0011504:251 :**

№ п/п	Наименование характеристики	Значение характеристики
1	2	3
1.	Вид объекта недвижимости	здание
2.	Ранее присвоенный государственный учетный номер (инвентарный) здания, сооружения, объекта незавершенного строительства	-
3.	Кадастровый номер земельного участка (земельных участков), в границах которого (которых) расположены здание, сооружение, объект незавершенного строительства	86:17:0011504:164
4.	Уникальный учетный номер кадастрового квартала, в границах которого расположены здание, сооружение, объект незавершенного строительства	86:17:0011504
5.	Адрес здания, сооружения, объекта незавершенного строительства	-

**Описание местоположения зданий, сооружений,
объектов незавершенного строительства на земельном участке**

**1. Сведения о характерных точках контура объекта недвижимости
с кадастровым номером : 86:17:0011504:252 :**

Система координат МСК-86, зона 3

Зона № 3

Обозначение характерных точек контура	Содержатся в Едином государственном реестре недвижимости			Определены в ходе выполнения комплексных кадастровых работ			Метод опреде ления коор динат	Формулы, примененные для расчета средней квадратической погрешности определения координат характерных точек (Mt), м, с подставленными в такие формулы значениями и итоговые (вычисленные) значения Mt, м
	Координаты, м		Ради ус, м	Координаты, м		Ради ус, м		
	X	Y	R	X	Y	R		
1	2	3	4	5	6	7	8	9
n107O	-	-	-	1095390.54	3624472.91	-	Метод спутниковых геодезических измерений (определений)	$Mt = \sqrt{(m_0^2 + m_1^2)}=0.1$
n108O	-	-	-	1095389.18	3624482.45	-	Метод спутниковых геодезических измерений (определений)	$Mt = \sqrt{(m_0^2 + m_1^2)}=0.1$
n109O	-	-	-	1095382.87	3624481.55	-	Метод спутниковых геодезических измерений (определений)	$Mt = \sqrt{(m_0^2 + m_1^2)}=0.1$
n110O	-	-	-	1095384.23	3624472.00	-	Метод спутниковых геодезических измерений (определений)	$Mt = \sqrt{(m_0^2 + m_1^2)}=0.1$
n107O	-	-	-	1095390.54	3624472.91	-	Метод спутниковых геодезических измерений (определений)	$Mt = \sqrt{(m_0^2 + m_1^2)}=0.1$

**2. Сведения о характеристиках объекта недвижимости
с кадастровым номером : 86:17:0011504:252 :**

№ п/п	Наименование характеристики	Значение характеристики
1	2	3
1.	Вид объекта недвижимости	здание
2.	Ранее присвоенный государственный учетный номер (инвентарный) здания, сооружения, объекта незавершенного строительства	-
3.	Кадастровый номер земельного участка (земельных участков), в границах которого (которых) расположены здание, сооружение, объект незавершенного строительства	86:17:0011504:142
4.	Уникальный учетный номер кадастрового квартала, в границах которого расположены здание, сооружение, объект незавершенного строительства	86:17:0011504

2. Сведения о характеристиках объекта недвижимости с кадастровым номером : 86:17:0011504:252 :

№ п/п	Наименование характеристики	Значение характеристики
1	2	3
5.	Адрес здания, сооружения, объекта незавершенного строительства	Российская Федерация, Ханты-Мансийский автономный округ - Югра, город Когалым
5.1.	Сведения о местоположении здания, сооружения, объекта незавершенного строительства (при отсутствии адреса) в структурированном в соответствии с федеральной информационной адресной системой виде	-
5.2.	Дополнительные сведения о местоположении	-
6.	Иные сведения	-

3. Пояснения к сведениям об объекте недвижимости с кадастровым номером 86:17:0011504:252 :

1.	-
----	---

**Описание местоположения зданий, сооружений,
объектов незавершенного строительства на земельном участке**

**1. Сведения о характерных точках контура объекта недвижимости
с кадастровым номером : 86:17:0011504:253 :**

Система координат МСК-86, зона 3

Зона № 3

Обозначение характерных точек контура	Содержатся в Едином государственном реестре недвижимости			Определены в ходе выполнения комплексных кадастровых работ			Метод опреде ления коор динат	Формулы, примененные для расчета средней квадратической погрешности определения координат характерных точек (Mt), м, с подставленными в такие формулы значениями и итоговые (вычисленные) значения Mt, м
	Координаты, м		Ради ус, м	Координаты, м		Ради ус, м		
	X	Y	R	X	Y	R		
1	2	3	4	5	6	7	8	9
n111O	-	-	-	1095392.15	3624461.85	-	Метод спутниковых геодезических измерений (определений)	$Mt = \sqrt{(m_0^2 + m_1^2)}=0.1$
n112O	-	-	-	1095390.67	3624471.28	-	Метод спутниковых геодезических измерений (определений)	$Mt = \sqrt{(m_0^2 + m_1^2)}=0.1$
n113O	-	-	-	1095387.03	3624470.70	-	Метод спутниковых геодезических измерений (определений)	$Mt = \sqrt{(m_0^2 + m_1^2)}=0.1$
n114O	-	-	-	1095388.54	3624461.28	-	Метод спутниковых геодезических измерений (определений)	$Mt = \sqrt{(m_0^2 + m_1^2)}=0.1$
n111O	-	-	-	1095392.15	3624461.85	-	Метод спутниковых геодезических измерений (определений)	$Mt = \sqrt{(m_0^2 + m_1^2)}=0.1$

**2. Сведения о характеристиках объекта недвижимости
с кадастровым номером : 86:17:0011504:253 :**

№ п/п	Наименование характеристики	Значение характеристики
1	2	3
1.	Вид объекта недвижимости	здание
2.	Ранее присвоенный государственный учетный номер (инвентарный) здания, сооружения, объекта незавершенного строительства	-
3.	Кадастровый номер земельного участка (земельных участков), в границах которого (которых) расположены здание, сооружение, объект незавершенного строительства	86:17:0011504:142
4.	Уникальный учетный номер кадастрового квартала, в границах которого расположены здание, сооружение, объект незавершенного строительства	86:17:0011504
5.	Адрес здания, сооружения, объекта незавершенного строительства	-

2. Сведения о характеристиках объекта недвижимости с кадастровым номером : 86:17:0011504:253 :

№ п/п	Наименование характеристики	Значение характеристики
1	2	3
5.1.	Сведения о местоположении здания, сооружения, объекта незавершенного строительства (при отсутствии адреса) в структурированном в соответствии с федеральной информационной адресной системой виде	Российская Федерация, Ханты-Мансийский автономный округ - Югра, город Когалым, садовое некоммерческое товарищество СОНТ Трассовик
5.2.	Дополнительные сведения о местоположении	-
6.	Иные сведения	-

3. Пояснения к сведениям об объекте недвижимости с кадастровым номером 86:17:0011504:253 :

1.	-
----	---

**Описание местоположения зданий, сооружений,
объектов незавершенного строительства на земельном участке**

**1. Сведения о характерных точках контура объекта недвижимости
с кадастровым номером : 86:17:0011504:254 :**

Система координат МСК-86, зона 3

Зона № 3

Обозначение характерных точек контура	Содержатся в Едином государственном реестре недвижимости			Определены в ходе выполнения комплексных кадастровых работ			Метод опреде ления коор динат	Формулы, примененные для расчета средней квадратической погрешности определения координат характерных точек (Mt), м, с подставленными в такие формулы значениями и итоговые (вычисленные) значения Mt, м
	Координаты, м		Ради ус, м	Координаты, м		Ради ус, м		
	X	Y	R	X	Y	R		
1	2	3	4	5	6	7	8	9
н115О	-	-	-	1095395.99	3624324.31	-	Метод спутниковых геодезических измерений (определений)	$Mt = \sqrt{(m_0^2 + m_1^2)}=0.1$
н116О	-	-	-	1095394.90	3624330.36	-	Метод спутниковых геодезических измерений (определений)	$Mt = \sqrt{(m_0^2 + m_1^2)}=0.1$
н117О	-	-	-	1095388.69	3624329.23	-	Метод спутниковых геодезических измерений (определений)	$Mt = \sqrt{(m_0^2 + m_1^2)}=0.1$
н118О	-	-	-	1095389.78	3624323.18	-	Метод спутниковых геодезических измерений (определений)	$Mt = \sqrt{(m_0^2 + m_1^2)}=0.1$
н115О	-	-	-	1095395.99	3624324.31	-	Метод спутниковых геодезических измерений (определений)	$Mt = \sqrt{(m_0^2 + m_1^2)}=0.1$

**2. Сведения о характеристиках объекта недвижимости
с кадастровым номером : 86:17:0011504:254 :**

№ п/п	Наименование характеристики	Значение характеристики
1	2	3
1.	Вид объекта недвижимости	здание
2.	Ранее присвоенный государственный учетный номер (инвентарный) здания, сооружения, объекта незавершенного строительства	-
3.	Кадастровый номер земельного участка (земельных участков), в границах которого (которых) расположены здание, сооружение, объект незавершенного строительства	86:17:0011504:29
4.	Уникальный учетный номер кадастрового квартала, в границах которого расположены здание, сооружение, объект незавершенного строительства	86:17:0011504

2. Сведения о характеристиках объекта недвижимости с кадастровым номером : 86:17:0011504:254 :

№ п/п	Наименование характеристики	Значение характеристики
1	2	3
5.	Адрес здания, сооружения, объекта незавершенного строительства	Российская Федерация, Ханты-Мансийский автономный округ - Югра, город Когалым
5.1.	Сведения о местоположении здания, сооружения, объекта незавершенного строительства (при отсутствии адреса) в структурированном в соответствии с федеральной информационной адресной системой виде	-
5.2.	Дополнительные сведения о местоположении	-
6.	Иные сведения	-

3. Пояснения к сведениям об объекте недвижимости с кадастровым номером 86:17:0011504:254 :

1.	-
----	---

**Описание местоположения зданий, сооружений,
объектов незавершенного строительства на земельном участке**

**1. Сведения о характерных точках контура объекта недвижимости
с кадастровым номером : 86:17:0011504:255 :**

Система координат МСК-86, зона 3

Зона № 3

Обозначение характерных точек контура	Содержатся в Едином государственном реестре недвижимости			Определены в ходе выполнения комплексных кадастровых работ			Метод опреде ления коор динат	Формулы, примененные для расчета средней квадратической погрешности определения координат характерных точек (Mt), м, с подставленными в такие формулы значениями и итоговые (вычисленные) значения Mt, м
	Координаты, м		Ради ус, м	Координаты, м		Ради ус, м		
	X	Y	R	X	Y	R		
1	2	3	4	5	6	7	8	9
н119О	-	-	-	1095682.94	3624384.56	-	Метод спутниковых геодезических измерений (определений)	$Mt = \sqrt{(m_0^2 + m_1^2)}=0.1$
н120О	-	-	-	1095682.31	3624391.57	-	Метод спутниковых геодезических измерений (определений)	$Mt = \sqrt{(m_0^2 + m_1^2)}=0.1$
н121О	-	-	-	1095672.11	3624390.65	-	Метод спутниковых геодезических измерений (определений)	$Mt = \sqrt{(m_0^2 + m_1^2)}=0.1$
н122О	-	-	-	1095672.74	3624383.64	-	Метод спутниковых геодезических измерений (определений)	$Mt = \sqrt{(m_0^2 + m_1^2)}=0.1$
н119О	-	-	-	1095682.94	3624384.56	-	Метод спутниковых геодезических измерений (определений)	$Mt = \sqrt{(m_0^2 + m_1^2)}=0.1$

**2. Сведения о характеристиках объекта недвижимости
с кадастровым номером : 86:17:0011504:255 :**

№ п/п	Наименование характеристики	Значение характеристики
1	2	3
1.	Вид объекта недвижимости	здание
2.	Ранее присвоенный государственный учетный номер (инвентарный) здания, сооружения, объекта незавершенного строительства	-
3.	Кадастровый номер земельного участка (земельных участков), в границах которого (которых) расположены здание, сооружение, объект незавершенного строительства	86:17:0011504:1
4.	Уникальный учетный номер кадастрового квартала, в границах которого расположены здание, сооружение, объект незавершенного строительства	86:17:0011504
5.	Адрес здания, сооружения, объекта незавершенного строительства	-

2. Сведения о характеристиках объекта недвижимости с кадастровым номером : 86:17:0011504:255 :

№ п/п	Наименование характеристики	Значение характеристики
1	2	3
5.1.	Сведения о местоположении здания, сооружения, объекта незавершенного строительства (при отсутствии адреса) в структурированном в соответствии с федеральной информационной адресной системой виде	Российская Федерация, Ханты-Мансийский автономный округ - Югра, город Когалым, садовое некоммерческое товарищество СОНТ Трассовик, участок 57
5.2.	Дополнительные сведения о местоположении	-
6.	Иные сведения	-

3. Пояснения к сведениям об объекте недвижимости с кадастровым номером 86:17:0011504:255 :

1.	-
----	---

**Описание местоположения зданий, сооружений,
объектов незавершенного строительства на земельном участке**

**1. Сведения о характерных точках контура объекта недвижимости
с кадастровым номером : 86:17:0011504:256 :**

Система координат МСК-86, зона 3

Зона № 3

Обозначение характерных точек контура	Содержатся в Едином государственном реестре недвижимости			Определены в ходе выполнения комплексных кадастровых работ			Метод опреде ления коор динат	Формулы, примененные для расчета средней квадратической погрешности определения координат характерных точек (Mt), м, с подставленными в такие формулы значениями и итоговые (вычисленные) значения Mt, м
	Координаты, м		Ради ус, м	Координаты, м		Ради ус, м		
	X	Y	R	X	Y	R		
1	2	3	4	5	6	7	8	9
н123О	-	-	-	1095561.14	3624342.54	-	Метод спутниковых геодезических измерений (определений)	$Mt = \sqrt{(m_0^2 + m_1^2)}=0.1$
н124О	-	-	-	1095560.16	3624351.53	-	Метод спутниковых геодезических измерений (определений)	$Mt = \sqrt{(m_0^2 + m_1^2)}=0.1$
н125О	-	-	-	1095554.85	3624351.00	-	Метод спутниковых геодезических измерений (определений)	$Mt = \sqrt{(m_0^2 + m_1^2)}=0.1$
н126О	-	-	-	1095555.83	3624341.90	-	Метод спутниковых геодезических измерений (определений)	$Mt = \sqrt{(m_0^2 + m_1^2)}=0.1$
н123О	-	-	-	1095561.14	3624342.54	-	Метод спутниковых геодезических измерений (определений)	$Mt = \sqrt{(m_0^2 + m_1^2)}=0.1$

**2. Сведения о характеристиках объекта недвижимости
с кадастровым номером : 86:17:0011504:256 :**

№ п/п	Наименование характеристики	Значение характеристики
1	2	3
1.	Вид объекта недвижимости	здание
2.	Ранее присвоенный государственный учетный номер (инвентарный) здания, сооружения, объекта незавершенного строительства	-
3.	Кадастровый номер земельного участка (земельных участков), в границах которого (которых) расположены здание, сооружение, объект незавершенного строительства	86:17:0011504:100
4.	Уникальный учетный номер кадастрового квартала, в границах которого расположены здание, сооружение, объект незавершенного строительства	86:17:0011504
5.	Адрес здания, сооружения, объекта незавершенного строительства	-

**Описание местоположения зданий, сооружений,
объектов незавершенного строительства на земельном участке**

**1. Сведения о характерных точках контура объекта недвижимости
с кадастровым номером : 86:17:0011504:257 :**

Система координат МСК-86, зона 3

Зона № 3

Обозначение характерных точек контура	Содержатся в Едином государственном реестре недвижимости			Определены в ходе выполнения комплексных кадастровых работ			Метод опреде ления коор динат	Формулы, примененные для расчета средней квадратической погрешности определения координат характерных точек (Mt), м, с подставленными в такие формулы значениями и итоговые (вычисленные) значения Mt, м
	Координаты, м		Ради ус, м	Координаты, м		Ради ус, м		
	X	Y	R	X	Y	R		
1	2	3	4	5	6	7	8	9
н127О	-	-	-	1095462.86	3624301.99	-	Метод спутниковых геодезических измерений (определений)	$Mt = \sqrt{(m_0^2 + m_1^2)}=0.1$
н128О	-	-	-	1095461.93	3624308.28	-	Метод спутниковых геодезических измерений (определений)	$Mt = \sqrt{(m_0^2 + m_1^2)}=0.1$
н129О	-	-	-	1095456.53	3624307.49	-	Метод спутниковых геодезических измерений (определений)	$Mt = \sqrt{(m_0^2 + m_1^2)}=0.1$
н130О	-	-	-	1095457.46	3624301.20	-	Метод спутниковых геодезических измерений (определений)	$Mt = \sqrt{(m_0^2 + m_1^2)}=0.1$
н127О	-	-	-	1095462.86	3624301.99	-	Метод спутниковых геодезических измерений (определений)	$Mt = \sqrt{(m_0^2 + m_1^2)}=0.1$

**2. Сведения о характеристиках объекта недвижимости
с кадастровым номером : 86:17:0011504:257 :**

№ п/п	Наименование характеристики	Значение характеристики
1	2	3
1.	Вид объекта недвижимости	здание
2.	Ранее присвоенный государственный учетный номер (инвентарный) здания, сооружения, объекта незавершенного строительства	-
3.	Кадастровый номер земельного участка (земельных участков), в границах которого (которых) расположены здание, сооружение, объект незавершенного строительства	86:17:0011504:122
4.	Уникальный учетный номер кадастрового квартала, в границах которого расположены здание, сооружение, объект незавершенного строительства	86:17:0011504
5.	Адрес здания, сооружения, объекта незавершенного строительства	-

**Описание местоположения зданий, сооружений,
объектов незавершенного строительства на земельном участке**

**1. Сведения о характерных точках контура объекта недвижимости
с кадастровым номером : 86:17:0011504:258 :**

Система координат МСК-86, зона 3

Зона № 3

Обозначение характерных точек контура	Содержатся в Едином государственном реестре недвижимости			Определены в ходе выполнения комплексных кадастровых работ			Метод опреде ления коор динат	Формулы, примененные для расчета средней квадратической погрешности определения координат характерных точек (Mt), м, с подставленными в такие формулы значениями и итоговые (вычисленные) значения Mt, м
	Координаты, м		Ради ус, м	Координаты, м		Ради ус, м		
	X	Y	R	X	Y	R		
1	2	3	4	5	6	7	8	9
n131O	-	-	-	1095654.63	3624379.84	-	Метод спутниковых геодезических измерений (определений)	$Mt = \sqrt{(m_0^2 + m_1^2)}=0.1$
n132O	-	-	-	1095653.55	3624388.16	-	Метод спутниковых геодезических измерений (определений)	$Mt = \sqrt{(m_0^2 + m_1^2)}=0.1$
n133O	-	-	-	1095647.13	3624387.33	-	Метод спутниковых геодезических измерений (определений)	$Mt = \sqrt{(m_0^2 + m_1^2)}=0.1$
n134O	-	-	-	1095648.21	3624379.01	-	Метод спутниковых геодезических измерений (определений)	$Mt = \sqrt{(m_0^2 + m_1^2)}=0.1$
n131O	-	-	-	1095654.63	3624379.84	-	Метод спутниковых геодезических измерений (определений)	$Mt = \sqrt{(m_0^2 + m_1^2)}=0.1$

**2. Сведения о характеристиках объекта недвижимости
с кадастровым номером : 86:17:0011504:258 :**

№ п/п	Наименование характеристики	Значение характеристики
1	2	3
1.	Вид объекта недвижимости	здание
2.	Ранее присвоенный государственный учетный номер (инвентарный) здания, сооружения, объекта незавершенного строительства	-
3.	Кадастровый номер земельного участка (земельных участков), в границах которого (которых) расположены здание, сооружение, объект незавершенного строительства	86:17:0011504:193
4.	Уникальный учетный номер кадастрового квартала, в границах которого расположены здание, сооружение, объект незавершенного строительства	86:17:0011504
5.	Адрес здания, сооружения, объекта незавершенного строительства	-

**Описание местоположения зданий, сооружений,
объектов незавершенного строительства на земельном участке**

**1. Сведения о характерных точках контура объекта недвижимости
с кадастровым номером : 86:17:0011504:259 :**

Система координат МСК-86, зона 3

Зона № 3

Обозначение характерных точек контура	Содержатся в Едином государственном реестре недвижимости			Определены в ходе выполнения комплексных кадастровых работ			Метод опреде ления коор динат	Формулы, примененные для расчета средней квадратической погрешности определения координат характерных точек (Mt), м, с подставленными в такие формулы значениями и итоговые (вычисленные) значения Mt, м
	Координаты, м		Ради ус, м	Координаты, м		Ради ус, м		
	X	Y	R	X	Y	R		
1	2	3	4	5	6	7	8	9
n135O	-	-	-	1095718.87	3624433.34	-	Метод спутниковых геодезических измерений (определений)	$Mt = \sqrt{(m_0^2 + m_1^2)}=0.1$
n136O	-	-	-	1095717.93	3624440.81	-	Метод спутниковых геодезических измерений (определений)	$Mt = \sqrt{(m_0^2 + m_1^2)}=0.1$
n137O	-	-	-	1095710.21	3624439.84	-	Метод спутниковых геодезических измерений (определений)	$Mt = \sqrt{(m_0^2 + m_1^2)}=0.1$
n138O	-	-	-	1095711.17	3624432.35	-	Метод спутниковых геодезических измерений (определений)	$Mt = \sqrt{(m_0^2 + m_1^2)}=0.1$
n135O	-	-	-	1095718.87	3624433.34	-	Метод спутниковых геодезических измерений (определений)	$Mt = \sqrt{(m_0^2 + m_1^2)}=0.1$

**2. Сведения о характеристиках объекта недвижимости
с кадастровым номером : 86:17:0011504:259 :**

№ п/п	Наименование характеристики	Значение характеристики
1	2	3
1.	Вид объекта недвижимости	здание
2.	Ранее присвоенный государственный учетный номер (инвентарный) здания, сооружения, объекта незавершенного строительства	-
3.	Кадастровый номер земельного участка (земельных участков), в границах которого (которых) расположены здание, сооружение, объект незавершенного строительства	86:17:0011504:63
4.	Уникальный учетный номер кадастрового квартала, в границах которого расположены здание, сооружение, объект незавершенного строительства	86:17:0011504
5.	Адрес здания, сооружения, объекта незавершенного строительства	-

2. Сведения о характеристиках объекта недвижимости с кадастровым номером : 86:17:0011504:259 :

№ п/п	Наименование характеристики	Значение характеристики
1	2	3
5.1.	Сведения о местоположении здания, сооружения, объекта незавершенного строительства (при отсутствии адреса) в структурированном в соответствии с федеральной информационной адресной системой виде	Российская Федерация, Ханты-Мансийский автономный округ - Югра, город Когалым, садовое некоммерческое товарищество СОНТ Трассовик, участок 87
5.2.	Дополнительные сведения о местоположении	-
6.	Иные сведения	-

3. Пояснения к сведениям об объекте недвижимости с кадастровым номером 86:17:0011504:259 :

1.	-
----	---

**Описание местоположения зданий, сооружений,
объектов незавершенного строительства на земельном участке**

**1. Сведения о характерных точках контура объекта недвижимости
с кадастровым номером : 86:17:0011504:261 :**

Система координат МСК-86, зона 3

Зона № 3

Обозначение характерных точек контура	Содержатся в Едином государственном реестре недвижимости			Определены в ходе выполнения комплексных кадастровых работ			Метод опреде ления коор динат	Формулы, примененные для расчета средней квадратической погрешности определения координат характерных точек (Mt), м, с подставленными в такие формулы значениями и итоговые (вычисленные) значения Mt, м
	Координаты, м		Ради ус, м	Координаты, м		Ради ус, м		
	X	Y	R	X	Y	R		
1	2	3	4	5	6	7	8	9
n139O	-	-	-	1095434.07	3624479.47	-	Метод спутниковых геодезических измерений (определений)	$Mt = \sqrt{(m_0^2 + m_1^2)}=0.1$
n140O	-	-	-	1095433.41	3624487.32	-	Метод спутниковых геодезических измерений (определений)	$Mt = \sqrt{(m_0^2 + m_1^2)}=0.1$
n141O	-	-	-	1095425.45	3624486.65	-	Метод спутниковых геодезических измерений (определений)	$Mt = \sqrt{(m_0^2 + m_1^2)}=0.1$
n142O	-	-	-	1095426.10	3624478.81	-	Метод спутниковых геодезических измерений (определений)	$Mt = \sqrt{(m_0^2 + m_1^2)}=0.1$
n139O	-	-	-	1095434.07	3624479.47	-	Метод спутниковых геодезических измерений (определений)	$Mt = \sqrt{(m_0^2 + m_1^2)}=0.1$

**2. Сведения о характеристиках объекта недвижимости
с кадастровым номером : 86:17:0011504:261 :**

№ п/п	Наименование характеристики	Значение характеристики
1	2	3
1.	Вид объекта недвижимости	здание
2.	Ранее присвоенный государственный учетный номер (инвентарный) здания, сооружения, объекта незавершенного строительства	-
3.	Кадастровый номер земельного участка (земельных участков), в границах которого (которых) расположены здание, сооружение, объект незавершенного строительства	86:17:0011504:128
4.	Уникальный учетный номер кадастрового квартала, в границах которого расположены здание, сооружение, объект незавершенного строительства	86:17:0011504
5.	Адрес здания, сооружения, объекта незавершенного строительства	-

**Описание местоположения зданий, сооружений,
объектов незавершенного строительства на земельном участке**

**1. Сведения о характерных точках контура объекта недвижимости
с кадастровым номером : 86:17:0011504:262 :**

Система координат МСК-86, зона 3

Зона № 3

Обозначение характерных точек контура	Содержатся в Едином государственном реестре недвижимости			Определены в ходе выполнения комплексных кадастровых работ			Метод опреде ления коор динат	Формулы, примененные для расчета средней квадратической погрешности определения координат характерных точек (Mt), м, с подставленными в такие формулы значениями и итоговые (вычисленные) значения Mt, м
	Координаты, м		Ради ус, м	Координаты, м		Ради ус, м		
	X	Y	R	X	Y	R		
1	2	3	4	5	6	7	8	9
n143O	-	-	-	1095365.22	3624469.33	-	Метод спутниковых геодезических измерений (определений)	$Mt = \sqrt{(m_0^2 + m_1^2)}=0.1$
n144O	-	-	-	1095363.50	3624479.15	-	Метод спутниковых геодезических измерений (определений)	$Mt = \sqrt{(m_0^2 + m_1^2)}=0.1$
n145O	-	-	-	1095358.41	3624478.26	-	Метод спутниковых геодезических измерений (определений)	$Mt = \sqrt{(m_0^2 + m_1^2)}=0.1$
n146O	-	-	-	1095360.06	3624468.46	-	Метод спутниковых геодезических измерений (определений)	$Mt = \sqrt{(m_0^2 + m_1^2)}=0.1$
n143O	-	-	-	1095365.22	3624469.33	-	Метод спутниковых геодезических измерений (определений)	$Mt = \sqrt{(m_0^2 + m_1^2)}=0.1$

**2. Сведения о характеристиках объекта недвижимости
с кадастровым номером : 86:17:0011504:262 :**

№ п/п	Наименование характеристики	Значение характеристики
1	2	3
1.	Вид объекта недвижимости	здание
2.	Ранее присвоенный государственный учетный номер (инвентарный) здания, сооружения, объекта незавершенного строительства	-
3.	Кадастровый номер земельного участка (земельных участков), в границах которого (которых) расположены здание, сооружение, объект незавершенного строительства	86:17:0011504:142
4.	Уникальный учетный номер кадастрового квартала, в границах которого расположены здание, сооружение, объект незавершенного строительства	86:17:0011504
5.	Адрес здания, сооружения, объекта незавершенного строительства	-

**2. Сведения о характеристиках объекта недвижимости
с кадастровым номером : 86:17:0011504:262 :**

№ п/п	Наименование характеристики	Значение характеристики
1	2	3
5.1.	Сведения о местоположении здания, сооружения, объекта незавершенного строительства (при отсутствии адреса) в структурированном в соответствии с федеральной информационной адресной системой виде	Российская Федерация, Ханты-Мансийский автономный округ - Югра, город Когалым
5.2.	Дополнительные сведения о местоположении	-
6.	Иные сведения	-

3. Пояснения к сведениям об объекте недвижимости с кадастровым номером 86:17:0011504:262 :

1.	-
----	---

**Описание местоположения зданий, сооружений,
объектов незавершенного строительства на земельном участке**

**1. Сведения о характерных точках контура объекта недвижимости
с кадастровым номером : 86:17:0011504:264 :**

Система координат МСК-86, зона 3

Зона № 3

Обозначение характерных точек контура	Содержатся в Едином государственном реестре недвижимости			Определены в ходе выполнения комплексных кадастровых работ			Метод опреде ления коор динат	Формулы, примененные для расчета средней квадратической погрешности определения координат характерных точек (Mt), м, с подставленными в такие формулы значениями и итоговые (вычисленные) значения Mt, м
	Координаты, м		Ради ус, м	Координаты, м		Ради ус, м		
	X	Y	R	X	Y	R		
1	2	3	4	5	6	7	8	9
n147O	-	-	-	1095459.80	3624328.29	-	Метод спутниковых геодезических измерений (определений)	$Mt = \sqrt{(m_0^2 + m_1^2)}=0.1$
n148O	-	-	-	1095458.33	3624336.94	-	Метод спутниковых геодезических измерений (определений)	$Mt = \sqrt{(m_0^2 + m_1^2)}=0.1$
n149O	-	-	-	1095451.37	3624335.63	-	Метод спутниковых геодезических измерений (определений)	$Mt = \sqrt{(m_0^2 + m_1^2)}=0.1$
n150O	-	-	-	1095452.81	3624327.09	-	Метод спутниковых геодезических измерений (определений)	$Mt = \sqrt{(m_0^2 + m_1^2)}=0.1$
n147O	-	-	-	1095459.80	3624328.29	-	Метод спутниковых геодезических измерений (определений)	$Mt = \sqrt{(m_0^2 + m_1^2)}=0.1$

**2. Сведения о характеристиках объекта недвижимости
с кадастровым номером : 86:17:0011504:264 :**

№ п/п	Наименование характеристики	Значение характеристики
1	2	3
1.	Вид объекта недвижимости	здание
2.	Ранее присвоенный государственный учетный номер (инвентарный) здания, сооружения, объекта незавершенного строительства	-
3.	Кадастровый номер земельного участка (земельных участков), в границах которого (которых) расположены здание, сооружение, объект незавершенного строительства	86:17:0011504:123
4.	Уникальный учетный номер кадастрового квартала, в границах которого расположены здание, сооружение, объект незавершенного строительства	86:17:0011504
5.	Адрес здания, сооружения, объекта незавершенного строительства	-

**Описание местоположения зданий, сооружений,
объектов незавершенного строительства на земельном участке**

**1. Сведения о характерных точках контура объекта недвижимости
с кадастровым номером : 86:17:0011504:266 :**

Система координат МСК-86, зона 3

Зона № 3

Обозначение характерных точек контура	Содержатся в Едином государственном реестре недвижимости			Определены в ходе выполнения комплексных кадастровых работ			Метод опреде ления коор динат	Формулы, примененные для расчета средней квадратической погрешности определения координат характерных точек (Mt), м, с подставленными в такие формулы значениями и итоговые (вычисленные) значения Mt, м
	Координаты, м		Ради ус, м	Координаты, м		Ради ус, м		
	X	Y	R	X	Y	R		
1	2	3	4	5	6	7	8	9
н151О	-	-	-	1095531.02	3624348.61	-	Метод спутниковых геодезических измерений (определений)	$Mt = \sqrt{(m_0^2 + m_1^2)}=0.1$
н152О	-	-	-	1095530.20	3624353.33	-	Метод спутниковых геодезических измерений (определений)	$Mt = \sqrt{(m_0^2 + m_1^2)}=0.1$
н153О	-	-	-	1095524.16	3624352.27	-	Метод спутниковых геодезических измерений (определений)	$Mt = \sqrt{(m_0^2 + m_1^2)}=0.1$
н154О	-	-	-	1095524.27	3624351.65	-	Метод спутниковых геодезических измерений (определений)	$Mt = \sqrt{(m_0^2 + m_1^2)}=0.1$
н155О	-	-	-	1095523.00	3624351.43	-	Метод спутниковых геодезических измерений (определений)	$Mt = \sqrt{(m_0^2 + m_1^2)}=0.1$
н156О	-	-	-	1095523.30	3624349.70	-	Метод спутниковых геодезических измерений (определений)	$Mt = \sqrt{(m_0^2 + m_1^2)}=0.1$
н157О	-	-	-	1095524.62	3624349.93	-	Метод спутниковых геодезических измерений (определений)	$Mt = \sqrt{(m_0^2 + m_1^2)}=0.1$
н158О	-	-	-	1095525.04	3624347.56	-	Метод спутниковых геодезических измерений (определений)	$Mt = \sqrt{(m_0^2 + m_1^2)}=0.1$
н151О	-	-	-	1095531.02	3624348.61	-	Метод спутниковых геодезических измерений (определений)	$Mt = \sqrt{(m_0^2 + m_1^2)}=0.1$

2. Сведения о характеристиках объекта недвижимости с кадастровым номером : 86:17:0011504:266 :

№ п/п	Наименование характеристики	Значение характеристики
1	2	3
1.	Вид объекта недвижимости	здание
2.	Ранее присвоенный государственный учетный номер (инвентарный) здания, сооружения, объекта незавершенного строительства	-
3.	Кадастровый номер земельного участка (земельных участков), в границах которого (которых) расположены здание, сооружение, объект незавершенного строительства	86:17:0011504:108
4.	Уникальный учетный номер кадастрового квартала, в границах которого расположены здание, сооружение, объект незавершенного строительства	86:17:0011504
5.	Адрес здания, сооружения, объекта незавершенного строительства	-
5.1.	Сведения о местоположении здания, сооружения, объекта незавершенного строительства (при отсутствии адреса) в структурированном в соответствии с федеральной информационной адресной системой виде	Российская Федерация, Ханты-Мансийский автономный округ - Югра, город Когалым, садовое некоммерческое товарищество СОНТ Трассовик, участок 24
5.2.	Дополнительные сведения о местоположении	-
6.	Иные сведения	-

3. Пояснения к сведениям об объекте недвижимости с кадастровым номером 86:17:0011504:266 :

1.	-
----	---

**Описание местоположения зданий, сооружений,
объектов незавершенного строительства на земельном участке**

**1. Сведения о характерных точках контура объекта недвижимости
с кадастровым номером : 86:17:0011504:267 :**

Система координат МСК-86, зона 3

Зона № 3

Обозначение характерных точек контура	Содержатся в Едином государственном реестре недвижимости			Определены в ходе выполнения комплексных кадастровых работ			Метод опреде ления коор динат	Формулы, примененные для расчета средней квадратической погрешности определения координат характерных точек (Mt), м, с подставленными в такие формулы значениями и итоговые (вычисленные) значения Mt, м
	Координаты, м		Ради ус, м	Координаты, м		Ради ус, м		
	X	Y	R	X	Y	R		
1	2	3	4	5	6	7	8	9
н159О	-	-	-	1095730.80	3624412.51	-	Метод спутниковых геодезических измерений (определений)	$Mt = \sqrt{(m_0^2 + m_1^2)}=0.1$
н160О	-	-	-	1095729.76	3624420.13	-	Метод спутниковых геодезических измерений (определений)	$Mt = \sqrt{(m_0^2 + m_1^2)}=0.1$
н161О	-	-	-	1095723.81	3624419.32	-	Метод спутниковых геодезических измерений (определений)	$Mt = \sqrt{(m_0^2 + m_1^2)}=0.1$
н162О	-	-	-	1095724.84	3624411.69	-	Метод спутниковых геодезических измерений (определений)	$Mt = \sqrt{(m_0^2 + m_1^2)}=0.1$
н159О	-	-	-	1095730.80	3624412.51	-	Метод спутниковых геодезических измерений (определений)	$Mt = \sqrt{(m_0^2 + m_1^2)}=0.1$

**2. Сведения о характеристиках объекта недвижимости
с кадастровым номером : 86:17:0011504:267 :**

№ п/п	Наименование характеристики	Значение характеристики
1	2	3
1.	Вид объекта недвижимости	здание
2.	Ранее присвоенный государственный учетный номер (инвентарный) здания, сооружения, объекта незавершенного строительства	-
3.	Кадастровый номер земельного участка (земельных участков), в границах которого (которых) расположены здание, сооружение, объект незавершенного строительства	86:17:0011504:62
4.	Уникальный учетный номер кадастрового квартала, в границах которого расположены здание, сооружение, объект незавершенного строительства	86:17:0011504

2. Сведения о характеристиках объекта недвижимости с кадастровым номером : 86:17:0011504:267 :

№ п/п	Наименование характеристики	Значение характеристики
1	2	3
5.	Адрес здания, сооружения, объекта незавершенного строительства	Российская Федерация, Ханты-Мансийский автономный округ - Югра, город Когалым
5.1.	Сведения о местоположении здания, сооружения, объекта незавершенного строительства (при отсутствии адреса) в структурированном в соответствии с федеральной информационной адресной системой виде	-
5.2.	Дополнительные сведения о местоположении	-
6.	Иные сведения	-

3. Пояснения к сведениям об объекте недвижимости с кадастровым номером 86:17:0011504:267 :

1.	-
----	---

**Описание местоположения зданий, сооружений,
объектов незавершенного строительства на земельном участке**

**1. Сведения о характерных точках контура объекта недвижимости
с кадастровым номером : 86:17:0011504:268 :**

Система координат МСК-86, зона 3

Зона № 3

Обозначение характерных точек контура	Содержатся в Едином государственном реестре недвижимости			Определены в ходе выполнения комплексных кадастровых работ			Метод опреде ления коор динат	Формулы, примененные для расчета средней квадратической погрешности определения координат характерных точек (Mt), м, с подставленными в такие формулы значениями и итоговые (вычисленные) значения Mt, м
	Координаты, м		Ради ус, м	Координаты, м		Ради ус, м		
	X	Y	R	X	Y	R		
1	2	3	4	5	6	7	8	9
n163O	-	-	-	1095508.25	3624327.92	-	Метод спутниковых геодезических измерений (определений)	$Mt = \sqrt{(m_0^2 + m_1^2)}=0.1$
n164O	-	-	-	1095506.96	3624333.84	-	Метод спутниковых геодезических измерений (определений)	$Mt = \sqrt{(m_0^2 + m_1^2)}=0.1$
n165O	-	-	-	1095500.73	3624332.62	-	Метод спутниковых геодезических измерений (определений)	$Mt = \sqrt{(m_0^2 + m_1^2)}=0.1$
n166O	-	-	-	1095501.85	3624326.64	-	Метод спутниковых геодезических измерений (определений)	$Mt = \sqrt{(m_0^2 + m_1^2)}=0.1$
n163O	-	-	-	1095508.25	3624327.92	-	Метод спутниковых геодезических измерений (определений)	$Mt = \sqrt{(m_0^2 + m_1^2)}=0.1$

**2. Сведения о характеристиках объекта недвижимости
с кадастровым номером : 86:17:0011504:268 :**

№ п/п	Наименование характеристики	Значение характеристики
1	2	3
1.	Вид объекта недвижимости	здание
2.	Ранее присвоенный государственный учетный номер (инвентарный) здания, сооружения, объекта незавершенного строительства	-
3.	Кадастровый номер земельного участка (земельных участков), в границах которого (которых) расположены здание, сооружение, объект незавершенного строительства	86:17:0011504:115
4.	Уникальный учетный номер кадастрового квартала, в границах которого расположены здание, сооружение, объект незавершенного строительства	86:17:0011504
5.	Адрес здания, сооружения, объекта незавершенного строительства	-

**Описание местоположения зданий, сооружений,
объектов незавершенного строительства на земельном участке**

**1. Сведения о характерных точках контура объекта недвижимости
с кадастровым номером : 86:17:0011504:269 :**

Система координат МСК-86, зона 3

Зона № 3

Обозначение характерных точек контура	Содержатся в Едином государственном реестре недвижимости			Определены в ходе выполнения комплексных кадастровых работ			Метод опреде ления коор динат	Формулы, примененные для расчета средней квадратической погрешности определения координат характерных точек (Mt), м, с подставленными в такие формулы значениями и итоговые (вычисленные) значения Mt, м
	Координаты, м		Ради ус, м	Координаты, м		Ради ус, м		
	X	Y	R	X	Y	R		
1	2	3	4	5	6	7	8	9
n167O	-	-	-	1095816.45	3624391.69	-	Метод спутниковых геодезических измерений (определений)	$Mt = \sqrt{(m_0^2 + m_1^2)}=0.1$
n168O	-	-	-	1095815.87	3624398.66	-	Метод спутниковых геодезических измерений (определений)	$Mt = \sqrt{(m_0^2 + m_1^2)}=0.1$
n169O	-	-	-	1095807.86	3624397.97	-	Метод спутниковых геодезических измерений (определений)	$Mt = \sqrt{(m_0^2 + m_1^2)}=0.1$
n170O	-	-	-	1095808.33	3624390.96	-	Метод спутниковых геодезических измерений (определений)	$Mt = \sqrt{(m_0^2 + m_1^2)}=0.1$
n167O	-	-	-	1095816.45	3624391.69	-	Метод спутниковых геодезических измерений (определений)	$Mt = \sqrt{(m_0^2 + m_1^2)}=0.1$

**2. Сведения о характеристиках объекта недвижимости
с кадастровым номером : 86:17:0011504:269 :**

№ п/п	Наименование характеристики	Значение характеристики
1	2	3
1.	Вид объекта недвижимости	здание
2.	Ранее присвоенный государственный учетный номер (инвентарный) здания, сооружения, объекта незавершенного строительства	-
3.	Кадастровый номер земельного участка (земельных участков), в границах которого (которых) расположены здание, сооружение, объект незавершенного строительства	86:17:0011504:188
4.	Уникальный учетный номер кадастрового квартала, в границах которого расположены здание, сооружение, объект незавершенного строительства	86:17:0011504
5.	Адрес здания, сооружения, объекта незавершенного строительства	-

**Описание местоположения зданий, сооружений,
объектов незавершенного строительства на земельном участке**

**1. Сведения о характерных точках контура объекта недвижимости
с кадастровым номером : 86:17:0011504:270 :**

Система координат МСК-86, зона 3

Зона № 3

Обозначение характерных точек контура	Содержатся в Едином государственном реестре недвижимости			Определены в ходе выполнения комплексных кадастровых работ			Метод опреде ления коор динат	Формулы, примененные для расчета средней квадратической погрешности определения координат характерных точек (Mt), м, с подставленными в такие формулы значениями и итоговые (вычисленные) значения Mt, м
	Координаты, м		Ради ус, м	Координаты, м		Ради ус, м		
	X	Y	R	X	Y	R		
1	2	3	4	5	6	7	8	9
н171О	-	-	-	1095483.49	3624360.63	-	Метод спутниковых геодезических измерений (определений)	$Mt = \sqrt{(m_0^2 + m_1^2)}=0.1$
н172О	-	-	-	1095482.65	3624365.68	-	Метод спутниковых геодезических измерений (определений)	$Mt = \sqrt{(m_0^2 + m_1^2)}=0.1$
н173О	-	-	-	1095477.16	3624364.78	-	Метод спутниковых геодезических измерений (определений)	$Mt = \sqrt{(m_0^2 + m_1^2)}=0.1$
н174О	-	-	-	1095478.16	3624359.68	-	Метод спутниковых геодезических измерений (определений)	$Mt = \sqrt{(m_0^2 + m_1^2)}=0.1$
н171О	-	-	-	1095483.49	3624360.63	-	Метод спутниковых геодезических измерений (определений)	$Mt = \sqrt{(m_0^2 + m_1^2)}=0.1$

**2. Сведения о характеристиках объекта недвижимости
с кадастровым номером : 86:17:0011504:270 :**

№ п/п	Наименование характеристики	Значение характеристики
1	2	3
1.	Вид объекта недвижимости	здание
2.	Ранее присвоенный государственный учетный номер (инвентарный) здания, сооружения, объекта незавершенного строительства	-
3.	Кадастровый номер земельного участка (земельных участков), в границах которого (которых) расположены здание, сооружение, объект незавершенного строительства	86:17:0011504:116
4.	Уникальный учетный номер кадастрового квартала, в границах которого расположены здание, сооружение, объект незавершенного строительства	86:17:0011504
5.	Адрес здания, сооружения, объекта незавершенного строительства	-

2. Сведения о характеристиках объекта недвижимости с кадастровым номером : 86:17:0011504:270 :

№ п/п	Наименование характеристики	Значение характеристики
1	2	3
5.1.	Сведения о местоположении здания, сооружения, объекта незавершенного строительства (при отсутствии адреса) в структурированном в соответствии с федеральной информационной адресной системой виде	Российская Федерация, Ханты-Мансийский автономный округ - Югра, город Когалым
5.2.	Дополнительные сведения о местоположении	-
6.	Иные сведения	-

3. Пояснения к сведениям об объекте недвижимости с кадастровым номером 86:17:0011504:270 :

1.	-
----	---

**Описание местоположения зданий, сооружений,
объектов незавершенного строительства на земельном участке**

**1. Сведения о характерных точках контура объекта недвижимости
с кадастровым номером : 86:17:0011504:271 :**

Система координат МСК-86, зона 3

Зона № 3

Обозначение характерных точек контура	Содержатся в Едином государственном реестре недвижимости			Определены в ходе выполнения комплексных кадастровых работ			Метод опреде ления коор динат	Формулы, примененные для расчета средней квадратической погрешности определения координат характерных точек (Mt), м, с подставленными в такие формулы значениями и итоговые (вычисленные) значения Mt, м
	Координаты, м		Ради ус, м	Координаты, м		Ради ус, м		
	X	Y	R	X	Y	R		
1	2	3	4	5	6	7	8	9
н1750	-	-	-	1095820.87	3624345.18	-	Метод спутниковых геодезических измерений (определений)	$Mt = \sqrt{(m_0^2 + m_1^2)}=0.1$
н1760	-	-	-	1095820.28	3624351.87	-	Метод спутниковых геодезических измерений (определений)	$Mt = \sqrt{(m_0^2 + m_1^2)}=0.1$
н1770	-	-	-	1095813.61	3624351.29	-	Метод спутниковых геодезических измерений (определений)	$Mt = \sqrt{(m_0^2 + m_1^2)}=0.1$
н1780	-	-	-	1095814.21	3624344.60	-	Метод спутниковых геодезических измерений (определений)	$Mt = \sqrt{(m_0^2 + m_1^2)}=0.1$
н1750	-	-	-	1095820.87	3624345.18	-	Метод спутниковых геодезических измерений (определений)	$Mt = \sqrt{(m_0^2 + m_1^2)}=0.1$

**2. Сведения о характеристиках объекта недвижимости
с кадастровым номером : 86:17:0011504:271 :**

№ п/п	Наименование характеристики	Значение характеристики
1	2	3
1.	Вид объекта недвижимости	здание
2.	Ранее присвоенный государственный учетный номер (инвентарный) здания, сооружения, объекта незавершенного строительства	-
3.	Кадастровый номер земельного участка (земельных участков), в границах которого (которых) расположены здание, сооружение, объект незавершенного строительства	86:17:0011504:49
4.	Уникальный учетный номер кадастрового квартала, в границах которого расположены здание, сооружение, объект незавершенного строительства	86:17:0011504
5.	Адрес здания, сооружения, объекта незавершенного строительства	-

2. Сведения о характеристиках объекта недвижимости с кадастровым номером : 86:17:0011504:271 :

№ п/п	Наименование характеристики	Значение характеристики
1	2	3
5.1.	Сведения о местоположении здания, сооружения, объекта незавершенного строительства (при отсутствии адреса) в структурированном в соответствии с федеральной информационной адресной системой виде	Российская Федерация, Ханты-Мансийский автономный округ - Югра, город Когалым, садовое некоммерческое товарищество СОНТ Трассовик, участок 3
5.2.	Дополнительные сведения о местоположении	-
6.	Иные сведения	-

3. Пояснения к сведениям об объекте недвижимости с кадастровым номером 86:17:0011504:271 :

1.	-
----	---

**Описание местоположения зданий, сооружений,
объектов незавершенного строительства на земельном участке**

**1. Сведения о характерных точках контура объекта недвижимости
с кадастровым номером : 86:17:0011504:273 :**

Система координат МСК-86, зона 3

Зона № 3

Обозначение характерных точек контура	Содержатся в Едином государственном реестре недвижимости			Определены в ходе выполнения комплексных кадастровых работ			Метод опреде ления коор динат	Формулы, примененные для расчета средней квадратической погрешности определения координат характерных точек (Mt), м, с подставленными в такие формулы значениями и итоговые (вычисленные) значения Mt, м
	Координаты, м		Ради ус, м	Координаты, м		Ради ус, м		
	X	Y	R	X	Y	R		
1	2	3	4	5	6	7	8	9
н179О	-	-	-	1095630.90	3624342.46	-	Метод спутниковых геодезических измерений (определений)	$Mt = \sqrt{(m_0^2 + m_1^2)}=0.1$
н180О	-	-	-	1095629.43	3624353.77	-	Метод спутниковых геодезических измерений (определений)	$Mt = \sqrt{(m_0^2 + m_1^2)}=0.1$
н181О	-	-	-	1095623.36	3624352.98	-	Метод спутниковых геодезических измерений (определений)	$Mt = \sqrt{(m_0^2 + m_1^2)}=0.1$
н182О	-	-	-	1095624.16	3624346.84	-	Метод спутниковых геодезических измерений (определений)	$Mt = \sqrt{(m_0^2 + m_1^2)}=0.1$
н183О	-	-	-	1095621.63	3624346.51	-	Метод спутниковых геодезических измерений (определений)	$Mt = \sqrt{(m_0^2 + m_1^2)}=0.1$
н184О	-	-	-	1095622.30	3624341.34	-	Метод спутниковых геодезических измерений (определений)	$Mt = \sqrt{(m_0^2 + m_1^2)}=0.1$
н179О	-	-	-	1095630.90	3624342.46	-	Метод спутниковых геодезических измерений (определений)	$Mt = \sqrt{(m_0^2 + m_1^2)}=0.1$

**2. Сведения о характеристиках объекта недвижимости
с кадастровым номером : 86:17:0011504:273 :**

№ п/п	Наименование характеристики	Значение характеристики
1	2	3
1.	Вид объекта недвижимости	здание

2. Сведения о характеристиках объекта недвижимости с кадастровым номером : 86:17:0011504:273 :

№ п/п	Наименование характеристики	Значение характеристики
1	2	3
2.	Ранее присвоенный государственный учетный номер (инвентарный) здания, сооружения, объекта незавершенного строительства	-
3.	Кадастровый номер земельного участка (земельных участков), в границах которого (которых) расположены здание, сооружение, объект незавершенного строительства	86:17:0011504:85
4.	Уникальный учетный номер кадастрового квартала, в границах которого расположены здание, сооружение, объект незавершенного строительства	86:17:0011504
5.	Адрес здания, сооружения, объекта незавершенного строительства	-
5.1.	Сведения о местоположении здания, сооружения, объекта незавершенного строительства (при отсутствии адреса) в структурированном в соответствии с федеральной информационной адресной системой виде	Российская Федерация, Ханты-Мансийский автономный округ - Югра, город Когалым, садовое некоммерческое товарищество СОНТ Трассовик, участок 18
5.2.	Дополнительные сведения о местоположении	-
6.	Иные сведения	-

3. Пояснения к сведениям об объекте недвижимости с кадастровым номером 86:17:0011504:273 :

1.	-
----	---

**Описание местоположения зданий, сооружений,
объектов незавершенного строительства на земельном участке**

**1. Сведения о характерных точках контура объекта недвижимости
с кадастровым номером : 86:17:0011504:275 :**

Система координат МСК-86, зона 3

Зона № 3

Обозначение характерных точек контура	Содержатся в Едином государственном реестре недвижимости			Определены в ходе выполнения комплексных кадастровых работ			Метод опреде ления коор динат	Формулы, примененные для расчета средней квадратической погрешности определения координат характерных точек (Mt), м, с подставленными в такие формулы значениями и итоговые (вычисленные) значения Mt, м
	Координаты, м		Ради ус, м	Координаты, м		Ради ус, м		
	X	Y	R	X	Y	R		
1	2	3	4	5	6	7	8	9
n185O	-	-	-	1095564.99	3624387.32	-	Метод спутниковых геодезических измерений (определений)	$Mt = \sqrt{(m_0^2 + m_1^2)}=0.1$
n186O	-	-	-	1095564.25	3624392.74	-	Метод спутниковых геодезических измерений (определений)	$Mt = \sqrt{(m_0^2 + m_1^2)}=0.1$
n187O	-	-	-	1095559.30	3624392.06	-	Метод спутниковых геодезических измерений (определений)	$Mt = \sqrt{(m_0^2 + m_1^2)}=0.1$
n188O	-	-	-	1095560.04	3624386.64	-	Метод спутниковых геодезических измерений (определений)	$Mt = \sqrt{(m_0^2 + m_1^2)}=0.1$
n185O	-	-	-	1095564.99	3624387.32	-	Метод спутниковых геодезических измерений (определений)	$Mt = \sqrt{(m_0^2 + m_1^2)}=0.1$

**2. Сведения о характеристиках объекта недвижимости
с кадастровым номером : 86:17:0011504:275 :**

№ п/п	Наименование характеристики	Значение характеристики
1	2	3
1.	Вид объекта недвижимости	здание
2.	Ранее присвоенный государственный учетный номер (инвентарный) здания, сооружения, объекта незавершенного строительства	-
3.	Кадастровый номер земельного участка (земельных участков), в границах которого (которых) расположены здание, сооружение, объект незавершенного строительства	86:17:0011504:38
4.	Уникальный учетный номер кадастрового квартала, в границах которого расположены здание, сооружение, объект незавершенного строительства	86:17:0011504

2. Сведения о характеристиках объекта недвижимости с кадастровым номером : 86:17:0011504:275 :

№ п/п	Наименование характеристики	Значение характеристики
1	2	3
5.	Адрес здания, сооружения, объекта незавершенного строительства	Российская Федерация, Ханты-Мансийский автономный округ - Югра, город Когалым
5.1.	Сведения о местоположении здания, сооружения, объекта незавершенного строительства (при отсутствии адреса) в структурированном в соответствии с федеральной информационной адресной системой виде	-
5.2.	Дополнительные сведения о местоположении	-
6.	Иные сведения	-

3. Пояснения к сведениям об объекте недвижимости с кадастровым номером 86:17:0011504:275 :

1.	-
----	---

**Описание местоположения зданий, сооружений,
объектов незавершенного строительства на земельном участке**

**1. Сведения о характерных точках контура объекта недвижимости
с кадастровым номером : 86:17:0011504:276 :**

Система координат МСК-86, зона 3

Зона № 3

Обозначение характерных точек контура	Содержатся в Едином государственном реестре недвижимости			Определены в ходе выполнения комплексных кадастровых работ			Метод опреде ления коор динат	Формулы, примененные для расчета средней квадратической погрешности определения координат характерных точек (Mt), м, с подставленными в такие формулы значениями и итоговые (вычисленные) значения Mt, м
	Координаты, м		Ради ус, м	Координаты, м		Ради ус, м		
	X	Y	R	X	Y	R		
1	2	3	4	5	6	7	8	9
н189О	-	-	-	1095444.44	3624352.57	-	Метод спутниковых геодезических измерений (определений)	$Mt = \sqrt{(m_0^2 + m_1^2)}=0.1$
н190О	-	-	-	1095442.84	3624358.39	-	Метод спутниковых геодезических измерений (определений)	$Mt = \sqrt{(m_0^2 + m_1^2)}=0.1$
н191О	-	-	-	1095439.02	3624357.33	-	Метод спутниковых геодезических измерений (определений)	$Mt = \sqrt{(m_0^2 + m_1^2)}=0.1$
н192О	-	-	-	1095440.62	3624351.51	-	Метод спутниковых геодезических измерений (определений)	$Mt = \sqrt{(m_0^2 + m_1^2)}=0.1$
н189О	-	-	-	1095444.44	3624352.57	-	Метод спутниковых геодезических измерений (определений)	$Mt = \sqrt{(m_0^2 + m_1^2)}=0.1$

**2. Сведения о характеристиках объекта недвижимости
с кадастровым номером : 86:17:0011504:276 :**

№ п/п	Наименование характеристики	Значение характеристики
1	2	3
1.	Вид объекта недвижимости	здание
2.	Ранее присвоенный государственный учетный номер (инвентарный) здания, сооружения, объекта незавершенного строительства	-
3.	Кадастровый номер земельного участка (земельных участков), в границах которого (которых) расположены здание, сооружение, объект незавершенного строительства	86:17:0011504:130
4.	Уникальный учетный номер кадастрового квартала, в границах которого расположены здание, сооружение, объект незавершенного строительства	86:17:0011504
5.	Адрес здания, сооружения, объекта незавершенного строительства	-

**Описание местоположения зданий, сооружений,
объектов незавершенного строительства на земельном участке**

**1. Сведения о характерных точках контура объекта недвижимости
с кадастровым номером : 86:17:0011504:279 :**

Система координат МСК-86, зона 3

Зона № 3

Обозначение характерных точек контура	Содержатся в Едином государственном реестре недвижимости			Определены в ходе выполнения комплексных кадастровых работ			Метод опреде ления коор динат	Формулы, примененные для расчета средней квадратической погрешности определения координат характерных точек (Mt), м, с подставленными в такие формулы значениями и итоговые (вычисленные) значения Mt, м
	Координаты, м		Ради ус, м	Координаты, м		Ради ус, м		
	X	Y	R	X	Y	R		
1	2	3	4	5	6	7	8	9
н193О	-	-	-	1095819.92	3624374.59	-	Метод спутниковых геодезических измерений (определений)	$Mt = \sqrt{(m_0^2 + m_1^2)}=0.1$
н194О	-	-	-	1095819.45	3624380.44	-	Метод спутниковых геодезических измерений (определений)	$Mt = \sqrt{(m_0^2 + m_1^2)}=0.1$
н195О	-	-	-	1095812.34	3624379.88	-	Метод спутниковых геодезических измерений (определений)	$Mt = \sqrt{(m_0^2 + m_1^2)}=0.1$
н196О	-	-	-	1095812.81	3624374.03	-	Метод спутниковых геодезических измерений (определений)	$Mt = \sqrt{(m_0^2 + m_1^2)}=0.1$
н193О	-	-	-	1095819.92	3624374.59	-	Метод спутниковых геодезических измерений (определений)	$Mt = \sqrt{(m_0^2 + m_1^2)}=0.1$

**2. Сведения о характеристиках объекта недвижимости
с кадастровым номером : 86:17:0011504:279 :**

№ п/п	Наименование характеристики	Значение характеристики
1	2	3
1.	Вид объекта недвижимости	здание
2.	Ранее присвоенный государственный учетный номер (инвентарный) здания, сооружения, объекта незавершенного строительства	-
3.	Кадастровый номер земельного участка (земельных участков), в границах которого (которых) расположены здание, сооружение, объект незавершенного строительства	86:17:0011504:200
4.	Уникальный учетный номер кадастрового квартала, в границах которого расположены здание, сооружение, объект незавершенного строительства	86:17:0011504
5.	Адрес здания, сооружения, объекта незавершенного строительства	-

2. Сведения о характеристиках объекта недвижимости с кадастровым номером : 86:17:0011504:279 :

№ п/п	Наименование характеристики	Значение характеристики
1	2	3
5.1.	Сведения о местоположении здания, сооружения, объекта незавершенного строительства (при отсутствии адреса) в структурированном в соответствии с федеральной информационной адресной системой виде	Российская Федерация, Ханты-Мансийский автономный округ - Югра, город Когалым, садовое некоммерческое товарищество СОНТ Трассовик, участок 4
5.2.	Дополнительные сведения о местоположении	-
6.	Иные сведения	-

3. Пояснения к сведениям об объекте недвижимости с кадастровым номером 86:17:0011504:279 :

1.	-
----	---

**Описание местоположения зданий, сооружений,
объектов незавершенного строительства на земельном участке**

**1. Сведения о характерных точках контура объекта недвижимости
с кадастровым номером : 86:17:0011504:280 :**

Система координат МСК-86, зона 3

Зона № 3

Обозначение характерных точек контура	Содержатся в Едином государственном реестре недвижимости			Определены в ходе выполнения комплексных кадастровых работ			Метод опреде ления коор динат	Формулы, примененные для расчета средней квадратической погрешности определения координат характерных точек (Mt), м, с подставленными в такие формулы значениями и итоговые (вычисленные) значения Mt, м
	Координаты, м		Ради ус, м	Координаты, м		Ради ус, м		
	X	Y	R	X	Y	R		
1	2	3	4	5	6	7	8	9
н197О	-	-	-	1095304.86	3624278.33	-	Метод спутниковых геодезических измерений (определений)	$Mt = \sqrt{(m_0^2 + m_1^2)}=0.1$
н198О	-	-	-	1095302.81	3624288.88	-	Метод спутниковых геодезических измерений (определений)	$Mt = \sqrt{(m_0^2 + m_1^2)}=0.1$
н199О	-	-	-	1095295.96	3624287.56	-	Метод спутниковых геодезических измерений (определений)	$Mt = \sqrt{(m_0^2 + m_1^2)}=0.1$
н200О	-	-	-	1095298.00	3624277.01	-	Метод спутниковых геодезических измерений (определений)	$Mt = \sqrt{(m_0^2 + m_1^2)}=0.1$
н197О	-	-	-	1095304.86	3624278.33	-	Метод спутниковых геодезических измерений (определений)	$Mt = \sqrt{(m_0^2 + m_1^2)}=0.1$

**2. Сведения о характеристиках объекта недвижимости
с кадастровым номером : 86:17:0011504:280 :**

№ п/п	Наименование характеристики	Значение характеристики
1	2	3
1.	Вид объекта недвижимости	здание
2.	Ранее присвоенный государственный учетный номер (инвентарный) здания, сооружения, объекта незавершенного строительства	-
3.	Кадастровый номер земельного участка (земельных участков), в границах которого (которых) расположены здание, сооружение, объект незавершенного строительства	86:17:0011504:263
4.	Уникальный учетный номер кадастрового квартала, в границах которого расположены здание, сооружение, объект незавершенного строительства	86:17:0011504
5.	Адрес здания, сооружения, объекта незавершенного строительства	-

**Описание местоположения зданий, сооружений,
объектов незавершенного строительства на земельном участке**

**1. Сведения о характерных точках контура объекта недвижимости
с кадастровым номером : 86:17:0011504:281 :**

Система координат МСК-86, зона 3

Зона № 3

Обозначение характерных точек контура	Содержатся в Едином государственном реестре недвижимости			Определены в ходе выполнения комплексных кадастровых работ			Метод опреде ления коор динат	Формулы, примененные для расчета средней квадратической погрешности определения координат характерных точек (Mt), м, с подставленными в такие формулы значениями и итоговые (вычисленные) значения Mt, м
	Координаты, м		Ради ус, м	Координаты, м		Ради ус, м		
	X	Y	R	X	Y	R		
1	2	3	4	5	6	7	8	9
н201О	-	-	-	1095777.04	3624368.76	-	Метод спутниковых геодезических измерений (определений)	$Mt = \sqrt{(m_0^2 + m_1^2)}=0.1$
н202О	-	-	-	1095776.13	3624376.56	-	Метод спутниковых геодезических измерений (определений)	$Mt = \sqrt{(m_0^2 + m_1^2)}=0.1$
н203О	-	-	-	1095769.34	3624375.76	-	Метод спутниковых геодезических измерений (определений)	$Mt = \sqrt{(m_0^2 + m_1^2)}=0.1$
н204О	-	-	-	1095769.94	3624370.71	-	Метод спутниковых геодезических измерений (определений)	$Mt = \sqrt{(m_0^2 + m_1^2)}=0.1$
н205О	-	-	-	1095772.39	3624371.00	-	Метод спутниковых геодезических измерений (определений)	$Mt = \sqrt{(m_0^2 + m_1^2)}=0.1$
н206О	-	-	-	1095772.71	3624368.25	-	Метод спутниковых геодезических измерений (определений)	$Mt = \sqrt{(m_0^2 + m_1^2)}=0.1$
н201О	-	-	-	1095777.04	3624368.76	-	Метод спутниковых геодезических измерений (определений)	$Mt = \sqrt{(m_0^2 + m_1^2)}=0.1$

**2. Сведения о характеристиках объекта недвижимости
с кадастровым номером : 86:17:0011504:281 :**

№ п/п	Наименование характеристики	Значение характеристики
1	2	3
1.	Вид объекта недвижимости	здание

2. Сведения о характеристиках объекта недвижимости с кадастровым номером : 86:17:0011504:281 :

№ п/п	Наименование характеристики	Значение характеристики
1	2	3
2.	Ранее присвоенный государственный учетный номер (инвентарный) здания, сооружения, объекта незавершенного строительства	-
3.	Кадастровый номер земельного участка (земельных участков), в границах которого (которых) расположены здание, сооружение, объект незавершенного строительства	86:17:0011504:202
4.	Уникальный учетный номер кадастрового квартала, в границах которого расположены здание, сооружение, объект незавершенного строительства	86:17:0011504
5.	Адрес здания, сооружения, объекта незавершенного строительства	-
5.1.	Сведения о местоположении здания, сооружения, объекта незавершенного строительства (при отсутствии адреса) в структурированном в соответствии с федеральной информационной адресной системой виде	Российская Федерация, Ханты-Мансийский автономный округ - Югра, город Когалым, садовое некоммерческое товарищество СОНТ Трассовик, участок 6
5.2.	Дополнительные сведения о местоположении	-
6.	Иные сведения	-

3. Пояснения к сведениям об объекте недвижимости с кадастровым номером 86:17:0011504:281 :

1.	-

**Описание местоположения зданий, сооружений,
объектов незавершенного строительства на земельном участке**

**1. Сведения о характерных точках контура объекта недвижимости
с кадастровым номером : 86:17:0011504:282 :**

Система координат МСК-86, зона 3

Зона № 3

Обозначение характерных точек контура	Содержатся в Едином государственном реестре недвижимости			Определены в ходе выполнения комплексных кадастровых работ			Метод опреде ления коор динат	Формулы, примененные для расчета средней квадратической погрешности определения координат характерных точек (Mt), м, с подставленными в такие формулы значениями и итоговые (вычисленные) значения Mt, м
	Координаты, м		Ради ус, м	Координаты, м		Ради ус, м		
	X	Y	R	X	Y	R		
1	2	3	4	5	6	7	8	9
н207О	-	-	-	1095519.80	3624407.58	-	Метод спутниковых геодезических измерений (определений)	$Mt = \sqrt{(m_0^2 + m_1^2)}=0.1$
н208О	-	-	-	1095518.92	3624414.07	-	Метод спутниковых геодезических измерений (определений)	$Mt = \sqrt{(m_0^2 + m_1^2)}=0.1$
н209О	-	-	-	1095508.04	3624412.61	-	Метод спутниковых геодезических измерений (определений)	$Mt = \sqrt{(m_0^2 + m_1^2)}=0.1$
н210О	-	-	-	1095508.92	3624406.12	-	Метод спутниковых геодезических измерений (определений)	$Mt = \sqrt{(m_0^2 + m_1^2)}=0.1$
н207О	-	-	-	1095519.80	3624407.58	-	Метод спутниковых геодезических измерений (определений)	$Mt = \sqrt{(m_0^2 + m_1^2)}=0.1$

**2. Сведения о характеристиках объекта недвижимости
с кадастровым номером : 86:17:0011504:282 :**

№ п/п	Наименование характеристики	Значение характеристики
1	2	3
1.	Вид объекта недвижимости	здание
2.	Ранее присвоенный государственный учетный номер (инвентарный) здания, сооружения, объекта незавершенного строительства	-
3.	Кадастровый номер земельного участка (земельных участков), в границах которого (которых) расположены здание, сооружение, объект незавершенного строительства	86:17:0011504:39
4.	Уникальный учетный номер кадастрового квартала, в границах которого расположены здание, сооружение, объект незавершенного строительства	86:17:0011504
5.	Адрес здания, сооружения, объекта незавершенного строительства	-

**Описание местоположения зданий, сооружений,
объектов незавершенного строительства на земельном участке**

**1. Сведения о характерных точках контура объекта недвижимости
с кадастровым номером : 86:17:0011504:286 :**

Система координат МСК-86, зона 3

Зона № 3

Обозначение характерных точек контура	Содержатся в Едином государственном реестре недвижимости			Определены в ходе выполнения комплексных кадастровых работ			Метод опреде ления коор динат	Формулы, примененные для расчета средней квадратической погрешности определения координат характерных точек (Mt), м, с подставленными в такие формулы значениями и итоговые (вычисленные) значения Mt, м
	Координаты, м		Ради ус, м	Координаты, м		Ради ус, м		
	X	Y	R	X	Y	R		
1	2	3	4	5	6	7	8	9
н211О	-	-	-	1095385.64	3624389.84	-	Метод спутниковых геодезических измерений (определений)	$Mt = \sqrt{(m_0^2 + m_1^2)}=0.1$
н212О	-	-	-	1095384.81	3624399.02	-	Метод спутниковых геодезических измерений (определений)	$Mt = \sqrt{(m_0^2 + m_1^2)}=0.1$
н213О	-	-	-	1095375.52	3624398.18	-	Метод спутниковых геодезических измерений (определений)	$Mt = \sqrt{(m_0^2 + m_1^2)}=0.1$
н214О	-	-	-	1095376.36	3624389.01	-	Метод спутниковых геодезических измерений (определений)	$Mt = \sqrt{(m_0^2 + m_1^2)}=0.1$
н211О	-	-	-	1095385.64	3624389.84	-	Метод спутниковых геодезических измерений (определений)	$Mt = \sqrt{(m_0^2 + m_1^2)}=0.1$

**2. Сведения о характеристиках объекта недвижимости
с кадастровым номером : 86:17:0011504:286 :**

№ п/п	Наименование характеристики	Значение характеристики
1	2	3
1.	Вид объекта недвижимости	здание
2.	Ранее присвоенный государственный учетный номер (инвентарный) здания, сооружения, объекта незавершенного строительства	-
3.	Кадастровый номер земельного участка (земельных участков), в границах которого (которых) расположены здание, сооружение, объект незавершенного строительства	86:17:0011504:140
4.	Уникальный учетный номер кадастрового квартала, в границах которого расположены здание, сооружение, объект незавершенного строительства	86:17:0011504
5.	Адрес здания, сооружения, объекта незавершенного строительства	-

**Описание местоположения зданий, сооружений,
объектов незавершенного строительства на земельном участке**

**1. Сведения о характерных точках контура объекта недвижимости
с кадастровым номером : 86:17:0011504:289 :**

Система координат МСК-86, зона 3

Зона № 3

Обозначение характерных точек контура	Содержатся в Едином государственном реестре недвижимости			Определены в ходе выполнения комплексных кадастровых работ			Метод опреде ления коор динат	Формулы, примененные для расчета средней квадратической погрешности определения координат характерных точек (Mt), м, с подставленными в такие формулы значениями и итоговые (вычисленные) значения Mt, м
	Координаты, м		Ради ус, м	Координаты, м		Ради ус, м		
	X	Y	R	X	Y	R		
1	2	3	4	5	6	7	8	9
н215О	-	-	-	1095409.37	3624465.52	-	Метод спутниковых геодезических измерений (определений)	$Mt = \sqrt{(m_0^2 + m_1^2)}=0.1$
н216О	-	-	-	1095407.93	3624472.34	-	Метод спутниковых геодезических измерений (определений)	$Mt = \sqrt{(m_0^2 + m_1^2)}=0.1$
н217О	-	-	-	1095398.86	3624470.42	-	Метод спутниковых геодезических измерений (определений)	$Mt = \sqrt{(m_0^2 + m_1^2)}=0.1$
н218О	-	-	-	1095400.24	3624463.66	-	Метод спутниковых геодезических измерений (определений)	$Mt = \sqrt{(m_0^2 + m_1^2)}=0.1$
н215О	-	-	-	1095409.37	3624465.52	-	Метод спутниковых геодезических измерений (определений)	$Mt = \sqrt{(m_0^2 + m_1^2)}=0.1$

**2. Сведения о характеристиках объекта недвижимости
с кадастровым номером : 86:17:0011504:289 :**

№ п/п	Наименование характеристики	Значение характеристики
1	2	3
1.	Вид объекта недвижимости	здание
2.	Ранее присвоенный государственный учетный номер (инвентарный) здания, сооружения, объекта незавершенного строительства	-
3.	Кадастровый номер земельного участка (земельных участков), в границах которого (которых) расположены здание, сооружение, объект незавершенного строительства	86:17:0011504:135
4.	Уникальный учетный номер кадастрового квартала, в границах которого расположены здание, сооружение, объект незавершенного строительства	86:17:0011504

2. Сведения о характеристиках объекта недвижимости с кадастровым номером : 86:17:0011504:289 :

№ п/п	Наименование характеристики	Значение характеристики
1	2	3
5.	Адрес здания, сооружения, объекта незавершенного строительства	Российская Федерация, Ханты-Мансийский автономный округ - Югра, город Когалым
5.1.	Сведения о местоположении здания, сооружения, объекта незавершенного строительства (при отсутствии адреса) в структурированном в соответствии с федеральной информационной адресной системой виде	-
5.2.	Дополнительные сведения о местоположении	-
6.	Иные сведения	-

3. Пояснения к сведениям об объекте недвижимости с кадастровым номером 86:17:0011504:289 :

1.	-
----	---

**Описание местоположения зданий, сооружений,
объектов незавершенного строительства на земельном участке**

**1. Сведения о характерных точках контура объекта недвижимости
с кадастровым номером : 86:17:0011504:290 :**

Система координат МСК-86, зона 3

Зона № 3

Обозначение характерных точек контура	Содержатся в Едином государственном реестре недвижимости			Определены в ходе выполнения комплексных кадастровых работ			Метод опреде ления коор динат	Формулы, примененные для расчета средней квадратической погрешности определения координат характерных точек (Mt), м, с подставленными в такие формулы значениями и итоговые (вычисленные) значения Mt, м
	Координаты, м		Ради ус, м	Координаты, м		Ради ус, м		
	X	Y	R	X	Y	R		
1	2	3	4	5	6	7	8	9
н219О	-	-	-	1095699.15	3624327.58	-	Метод спутниковых геодезических измерений (определений)	$Mt = \sqrt{(m_0^2 + m_1^2)}=0.1$
н220О	-	-	-	1095697.84	3624335.87	-	Метод спутниковых геодезических измерений (определений)	$Mt = \sqrt{(m_0^2 + m_1^2)}=0.1$
н221О	-	-	-	1095691.18	3624334.81	-	Метод спутниковых геодезических измерений (определений)	$Mt = \sqrt{(m_0^2 + m_1^2)}=0.1$
н222О	-	-	-	1095692.49	3624326.52	-	Метод спутниковых геодезических измерений (определений)	$Mt = \sqrt{(m_0^2 + m_1^2)}=0.1$
н219О	-	-	-	1095699.15	3624327.58	-	Метод спутниковых геодезических измерений (определений)	$Mt = \sqrt{(m_0^2 + m_1^2)}=0.1$

**2. Сведения о характеристиках объекта недвижимости
с кадастровым номером : 86:17:0011504:290 :**

№ п/п	Наименование характеристики	Значение характеристики
1	2	3
1.	Вид объекта недвижимости	здание
2.	Ранее присвоенный государственный учетный номер (инвентарный) здания, сооружения, объекта незавершенного строительства	-
3.	Кадастровый номер земельного участка (земельных участков), в границах которого (которых) расположены здание, сооружение, объект незавершенного строительства	86:17:0011504:66
4.	Уникальный учетный номер кадастрового квартала, в границах которого расположены здание, сооружение, объект незавершенного строительства	86:17:0011504
5.	Адрес здания, сооружения, объекта незавершенного строительства	-

2. Сведения о характеристиках объекта недвижимости с кадастровым номером : 86:17:0011504:290 :

№ п/п	Наименование характеристики	Значение характеристики
1	2	3
5.1.	Сведения о местоположении здания, сооружения, объекта незавершенного строительства (при отсутствии адреса) в структурированном в соответствии с федеральной информационной адресной системой виде	Российская Федерация, Ханты-Мансийский автономный округ - Югра, город Когалым, садовое некоммерческое товарищество СОНТ Трассовик, участок 11
5.2.	Дополнительные сведения о местоположении	-
6.	Иные сведения	-

3. Пояснения к сведениям об объекте недвижимости с кадастровым номером 86:17:0011504:290 :

1.	-
----	---

**Описание местоположения зданий, сооружений,
объектов незавершенного строительства на земельном участке**

**1. Сведения о характерных точках контура объекта недвижимости
с кадастровым номером : 86:17:0011504:292 :**

Система координат МСК-86, зона 3

Зона № 3

Обозначение характерных точек контура	Содержатся в Едином государственном реестре недвижимости			Определены в ходе выполнения комплексных кадастровых работ			Метод опреде ления коор динат	Формулы, примененные для расчета средней квадратической погрешности определения координат характерных точек (Mt), м, с подставленными в такие формулы значениями и итоговые (вычисленные) значения Mt, м
	Координаты, м		Ради ус, м	Координаты, м		Ради ус, м		
	X	Y	R	X	Y	R		
1	2	3	4	5	6	7	8	9
н223О	-	-	-	1095825.24	3624404.62	-	Метод спутниковых геодезических измерений (определений)	$Mt = \sqrt{(m_0^2 + m_1^2)}=0.1$
н224О	-	-	-	1095824.19	3624412.51	-	Метод спутниковых геодезических измерений (определений)	$Mt = \sqrt{(m_0^2 + m_1^2)}=0.1$
н225О	-	-	-	1095818.53	3624411.79	-	Метод спутниковых геодезических измерений (определений)	$Mt = \sqrt{(m_0^2 + m_1^2)}=0.1$
н226О	-	-	-	1095819.54	3624403.87	-	Метод спутниковых геодезических измерений (определений)	$Mt = \sqrt{(m_0^2 + m_1^2)}=0.1$
н223О	-	-	-	1095825.24	3624404.62	-	Метод спутниковых геодезических измерений (определений)	$Mt = \sqrt{(m_0^2 + m_1^2)}=0.1$

**2. Сведения о характеристиках объекта недвижимости
с кадастровым номером : 86:17:0011504:292 :**

№ п/п	Наименование характеристики	Значение характеристики
1	2	3
1.	Вид объекта недвижимости	здание
2.	Ранее присвоенный государственный учетный номер (инвентарный) здания, сооружения, объекта незавершенного строительства	-
3.	Кадастровый номер земельного участка (земельных участков), в границах которого (которых) расположены здание, сооружение, объект незавершенного строительства	86:17:0011504:47
4.	Уникальный учетный номер кадастрового квартала, в границах которого расположены здание, сооружение, объект незавершенного строительства	86:17:0011504
5.	Адрес здания, сооружения, объекта незавершенного строительства	-

**2. Сведения о характеристиках объекта недвижимости
с кадастровым номером : 86:17:0011504:292 :**

№ п/п	Наименование характеристики	Значение характеристики
1	2	3
5.1.	Сведения о местоположении здания, сооружения, объекта незавершенного строительства (при отсутствии адреса) в структурированном в соответствии с федеральной информационной адресной системой виде	Российская Федерация, Ханты-Мансийский автономный округ - Югра, город Когалым
5.2.	Дополнительные сведения о местоположении	-
6.	Иные сведения	-

3. Пояснения к сведениям об объекте недвижимости с кадастровым номером 86:17:0011504:292 :

1.	-
----	---

**Описание местоположения зданий, сооружений,
объектов незавершенного строительства на земельном участке**

**1. Сведения о характерных точках контура объекта недвижимости
с кадастровым номером : 86:17:0011504:294 :**

Система координат МСК-86, зона 3

Зона № 3

Обозначение характерных точек контура	Содержатся в Едином государственном реестре недвижимости			Определены в ходе выполнения комплексных кадастровых работ			Метод опреде ления коор динат	Формулы, примененные для расчета средней квадратической погрешности определения координат характерных точек (Mt), м, с подставленными в такие формулы значениями и итоговые (вычисленные) значения Mt, м
	Координаты, м		Ради ус, м	Координаты, м		Ради ус, м		
	X	Y	R	X	Y	R		
1	2	3	4	5	6	7	8	9
н227О	-	-	-	1095650.64	3624408.88	-	Метод спутниковых геодезических измерений (определений)	$Mt = \sqrt{(m_0^2 + m_1^2)}=0.1$
н228О	-	-	-	1095649.85	3624415.37	-	Метод спутниковых геодезических измерений (определений)	$Mt = \sqrt{(m_0^2 + m_1^2)}=0.1$
н229О	-	-	-	1095642.66	3624414.62	-	Метод спутниковых геодезических измерений (определений)	$Mt = \sqrt{(m_0^2 + m_1^2)}=0.1$
н230О	-	-	-	1095643.47	3624408.04	-	Метод спутниковых геодезических измерений (определений)	$Mt = \sqrt{(m_0^2 + m_1^2)}=0.1$
н227О	-	-	-	1095650.64	3624408.88	-	Метод спутниковых геодезических измерений (определений)	$Mt = \sqrt{(m_0^2 + m_1^2)}=0.1$

**2. Сведения о характеристиках объекта недвижимости
с кадастровым номером : 86:17:0011504:294 :**

№ п/п	Наименование характеристики	Значение характеристики
1	2	3
1.	Вид объекта недвижимости	здание
2.	Ранее присвоенный государственный учетный номер (инвентарный) здания, сооружения, объекта незавершенного строительства	-
3.	Кадастровый номер земельного участка (земельных участков), в границах которого (которых) расположены здание, сооружение, объект незавершенного строительства	86:17:0011504:81
4.	Уникальный учетный номер кадастрового квартала, в границах которого расположены здание, сооружение, объект незавершенного строительства	86:17:0011504
5.	Адрес здания, сооружения, объекта незавершенного строительства	-

2. Сведения о характеристиках объекта недвижимости с кадастровым номером : 86:17:0011504:294 :

№ п/п	Наименование характеристики	Значение характеристики
1	2	3
5.1.	Сведения о местоположении здания, сооружения, объекта незавершенного строительства (при отсутствии адреса) в структурированном в соответствии с федеральной информационной адресной системой виде	Российская Федерация, Ханты-Мансийский автономный округ - Югра, город Когалым, садовое некоммерческое товарищество СОНТ Трассовик, участок 60
5.2.	Дополнительные сведения о местоположении	-
6.	Иные сведения	-

3. Пояснения к сведениям об объекте недвижимости с кадастровым номером 86:17:0011504:294 :

1.	-
----	---

**Описание местоположения зданий, сооружений,
объектов незавершенного строительства на земельном участке**

**1. Сведения о характерных точках контура объекта недвижимости
с кадастровым номером : 86:17:0011504:295 :**

Система координат МСК-86, зона 3

Зона № 3

Обозначение характерных точек контура	Содержатся в Едином государственном реестре недвижимости			Определены в ходе выполнения комплексных кадастровых работ			Метод опреде ления коор динат	Формулы, примененные для расчета средней квадратической погрешности определения координат характерных точек (Mt), м, с подставленными в такие формулы значениями и итоговые (вычисленные) значения Mt, м
	Координаты, м		Ради ус, м	Координаты, м		Ради ус, м		
	X	Y	R	X	Y	R		
1	2	3	4	5	6	7	8	9
н231О	-	-	-	1095425.75	3624324.97	-	Метод спутниковых геодезических измерений (определений)	$Mt = \sqrt{(m_0^2 + m_1^2)}=0.1$
н232О	-	-	-	1095423.65	3624334.74	-	Метод спутниковых геодезических измерений (определений)	$Mt = \sqrt{(m_0^2 + m_1^2)}=0.1$
н233О	-	-	-	1095418.61	3624333.66	-	Метод спутниковых геодезических измерений (определений)	$Mt = \sqrt{(m_0^2 + m_1^2)}=0.1$
н234О	-	-	-	1095420.71	3624323.89	-	Метод спутниковых геодезических измерений (определений)	$Mt = \sqrt{(m_0^2 + m_1^2)}=0.1$
н231О	-	-	-	1095425.75	3624324.97	-	Метод спутниковых геодезических измерений (определений)	$Mt = \sqrt{(m_0^2 + m_1^2)}=0.1$

**2. Сведения о характеристиках объекта недвижимости
с кадастровым номером : 86:17:0011504:295 :**

№ п/п	Наименование характеристики	Значение характеристики
1	2	3
1.	Вид объекта недвижимости	здание
2.	Ранее присвоенный государственный учетный номер (инвентарный) здания, сооружения, объекта незавершенного строительства	-
3.	Кадастровый номер земельного участка (земельных участков), в границах которого (которых) расположены здание, сооружение, объект незавершенного строительства	86:17:0011504:137
4.	Уникальный учетный номер кадастрового квартала, в границах которого расположены здание, сооружение, объект незавершенного строительства	86:17:0011504
5.	Адрес здания, сооружения, объекта незавершенного строительства	-

**Описание местоположения зданий, сооружений,
объектов незавершенного строительства на земельном участке**

**1. Сведения о характерных точках контура объекта недвижимости
с кадастровым номером : 86:17:0011504:296 :**

Система координат МСК-86, зона 3

Зона № 3

Обозначение характерных точек контура	Содержатся в Едином государственном реестре недвижимости			Определены в ходе выполнения комплексных кадастровых работ			Метод опреде ления коор динат	Формулы, примененные для расчета средней квадратической погрешности определения координат характерных точек (Mt), м, с подставленными в такие формулы значениями и итоговые (вычисленные) значения Mt, м
	Координаты, м		Ради ус, м	Координаты, м		Ради ус, м		
	X	Y	R	X	Y	R		
1	2	3	4	5	6	7	8	9
н235О	-	-	-	1095621.19	3624404.21	-	Метод спутниковых геодезических измерений (определений)	$Mt = \sqrt{(m_0^2 + m_1^2)}=0.1$
н236О	-	-	-	1095620.48	3624409.74	-	Метод спутниковых геодезических измерений (определений)	$Mt = \sqrt{(m_0^2 + m_1^2)}=0.1$
н237О	-	-	-	1095613.00	3624408.78	-	Метод спутниковых геодезических измерений (определений)	$Mt = \sqrt{(m_0^2 + m_1^2)}=0.1$
н238О	-	-	-	1095613.71	3624403.25	-	Метод спутниковых геодезических измерений (определений)	$Mt = \sqrt{(m_0^2 + m_1^2)}=0.1$
н235О	-	-	-	1095621.19	3624404.21	-	Метод спутниковых геодезических измерений (определений)	$Mt = \sqrt{(m_0^2 + m_1^2)}=0.1$

**2. Сведения о характеристиках объекта недвижимости
с кадастровым номером : 86:17:0011504:296 :**

№ п/п	Наименование характеристики	Значение характеристики
1	2	3
1.	Вид объекта недвижимости	здание
2.	Ранее присвоенный государственный учетный номер (инвентарный) здания, сооружения, объекта незавершенного строительства	-
3.	Кадастровый номер земельного участка (земельных участков), в границах которого (которых) расположены здание, сооружение, объект незавершенного строительства	86:17:0011504:189
4.	Уникальный учетный номер кадастрового квартала, в границах которого расположены здание, сооружение, объект незавершенного строительства	86:17:0011504
5.	Адрес здания, сооружения, объекта незавершенного строительства	-

2. Сведения о характеристиках объекта недвижимости с кадастровым номером : 86:17:0011504:296 :

№ п/п	Наименование характеристики	Значение характеристики
1	2	3
5.1.	Сведения о местоположении здания, сооружения, объекта незавершенного строительства (при отсутствии адреса) в структурированном в соответствии с федеральной информационной адресной системой виде	Российская Федерация, Ханты-Мансийский автономный округ - Югра, город Когалым, садовое некоммерческое товарищество СОНТ Трассовик, участок 62
5.2.	Дополнительные сведения о местоположении	-
6.	Иные сведения	-

3. Пояснения к сведениям об объекте недвижимости с кадастровым номером 86:17:0011504:296 :

1.	-
----	---

**Описание местоположения зданий, сооружений,
объектов незавершенного строительства на земельном участке**

**1. Сведения о характерных точках контура объекта недвижимости
с кадастровым номером : 86:17:0011504:298 :**

Система координат МСК-86, зона 3

Зона № 3

Обозначение характерных точек контура	Содержатся в Едином государственном реестре недвижимости			Определены в ходе выполнения комплексных кадастровых работ			Метод опреде ления коор динат	Формулы, примененные для расчета средней квадратической погрешности определения координат характерных точек (Mt), м, с подставленными в такие формулы значениями и итоговые (вычисленные) значения Mt, м
	Координаты, м		Ради ус, м	Координаты, м		Ради ус, м		
	X	Y	R	X	Y	R		
1	2	3	4	5	6	7	8	9
н239О	-	-	-	1095656.51	3624329.85	-	Метод спутниковых геодезических измерений (определений)	$Mt = \sqrt{(m_0^2 + m_1^2)}=0.1$
н240О	-	-	-	1095655.57	3624338.56	-	Метод спутниковых геодезических измерений (определений)	$Mt = \sqrt{(m_0^2 + m_1^2)}=0.1$
н241О	-	-	-	1095648.34	3624337.77	-	Метод спутниковых геодезических измерений (определений)	$Mt = \sqrt{(m_0^2 + m_1^2)}=0.1$
н242О	-	-	-	1095649.29	3624329.06	-	Метод спутниковых геодезических измерений (определений)	$Mt = \sqrt{(m_0^2 + m_1^2)}=0.1$
н239О	-	-	-	1095656.51	3624329.85	-	Метод спутниковых геодезических измерений (определений)	$Mt = \sqrt{(m_0^2 + m_1^2)}=0.1$

**2. Сведения о характеристиках объекта недвижимости
с кадастровым номером : 86:17:0011504:298 :**

№ п/п	Наименование характеристики	Значение характеристики
1	2	3
1.	Вид объекта недвижимости	здание
2.	Ранее присвоенный государственный учетный номер (инвентарный) здания, сооружения, объекта незавершенного строительства	-
3.	Кадастровый номер земельного участка (земельных участков), в границах которого (которых) расположены здание, сооружение, объект незавершенного строительства	86:17:0011504:79
4.	Уникальный учетный номер кадастрового квартала, в границах которого расположены здание, сооружение, объект незавершенного строительства	86:17:0011504

2. Сведения о характеристиках объекта недвижимости с кадастровым номером : 86:17:0011504:298 :

№ п/п	Наименование характеристики	Значение характеристики
1	2	3
5.	Адрес здания, сооружения, объекта незавершенного строительства	Российская Федерация, Ханты-Мансийский автономный округ - Югра, город Когалым
5.1.	Сведения о местоположении здания, сооружения, объекта незавершенного строительства (при отсутствии адреса) в структурированном в соответствии с федеральной информационной адресной системой виде	-
5.2.	Дополнительные сведения о местоположении	-
6.	Иные сведения	-

3. Пояснения к сведениям об объекте недвижимости с кадастровым номером 86:17:0011504:298 :

1.	-
----	---

**Описание местоположения зданий, сооружений,
объектов незавершенного строительства на земельном участке**

**1. Сведения о характерных точках контура объекта недвижимости
с кадастровым номером : 86:17:0011504:299 :**

Система координат МСК-86, зона 3

Зона № 3

Обозначение характерных точек контура	Содержатся в Едином государственном реестре недвижимости			Определены в ходе выполнения комплексных кадастровых работ			Метод опреде ления коор динат	Формулы, примененные для расчета средней квадратической погрешности определения координат характерных точек (Mt), м, с подставленными в такие формулы значениями и итоговые (вычисленные) значения Mt, м
	Координаты, м		Ради ус, м	Координаты, м		Ради ус, м		
	X	Y	R	X	Y	R		
1	2	3	4	5	6	7	8	9
н243О	-	-	-	1095388.74	3624371.16	-	Метод спутниковых геодезических измерений (определений)	$Mt = \sqrt{(m_0^2 + m_1^2)}=0.1$
н244О	-	-	-	1095387.29	3624379.01	-	Метод спутниковых геодезических измерений (определений)	$Mt = \sqrt{(m_0^2 + m_1^2)}=0.1$
н245О	-	-	-	1095381.31	3624377.90	-	Метод спутниковых геодезических измерений (определений)	$Mt = \sqrt{(m_0^2 + m_1^2)}=0.1$
н246О	-	-	-	1095382.76	3624370.04	-	Метод спутниковых геодезических измерений (определений)	$Mt = \sqrt{(m_0^2 + m_1^2)}=0.1$
н243О	-	-	-	1095388.74	3624371.16	-	Метод спутниковых геодезических измерений (определений)	$Mt = \sqrt{(m_0^2 + m_1^2)}=0.1$

**2. Сведения о характеристиках объекта недвижимости
с кадастровым номером : 86:17:0011504:299 :**

№ п/п	Наименование характеристики	Значение характеристики
1	2	3
1.	Вид объекта недвижимости	здание
2.	Ранее присвоенный государственный учетный номер (инвентарный) здания, сооружения, объекта незавершенного строительства	-
3.	Кадастровый номер земельного участка (земельных участков), в границах которого (которых) расположены здание, сооружение, объект незавершенного строительства	86:17:0011504:139
4.	Уникальный учетный номер кадастрового квартала, в границах которого расположены здание, сооружение, объект незавершенного строительства	86:17:0011504
5.	Адрес здания, сооружения, объекта незавершенного строительства	-

2. Сведения о характеристиках объекта недвижимости с кадастровым номером : 86:17:0011504:299 :

№ п/п	Наименование характеристики	Значение характеристики
1	2	3
5.1.	Сведения о местоположении здания, сооружения, объекта незавершенного строительства (при отсутствии адреса) в структурированном в соответствии с федеральной информационной адресной системой виде	Российская Федерация, Ханты-Мансийский автономный округ - Югра, город Когалым, садовое некоммерческое товарищество СОНТ Трассовик, участок 76
5.2.	Дополнительные сведения о местоположении	-
6.	Иные сведения	-

3. Пояснения к сведениям об объекте недвижимости с кадастровым номером 86:17:0011504:299 :

1.	-
----	---

**Описание местоположения зданий, сооружений,
объектов незавершенного строительства на земельном участке**

**1. Сведения о характерных точках контура объекта недвижимости
с кадастровым номером : 86:17:0011504:301 :**

Система координат МСК-86, зона 3

Зона № 3

Обозначение характерных точек контура	Содержатся в Едином государственном реестре недвижимости			Определены в ходе выполнения комплексных кадастровых работ			Метод опреде ления коор динат	Формулы, примененные для расчета средней квадратической погрешности определения координат характерных точек (Mt), м, с подставленными в такие формулы значениями и итоговые (вычисленные) значения Mt, м
	Координаты, м		Ради ус, м	Координаты, м		Ради ус, м		
	X	Y	R	X	Y	R		
1	2	3	4	5	6	7	8	9
н247О	-	-	-	1095271.66	3624303.70	-	Метод спутниковых геодезических измерений (определений)	$Mt = \sqrt{(m_0^2 + m_1^2)}=0.1$
н248О	-	-	-	1095270.12	3624313.44	-	Метод спутниковых геодезических измерений (определений)	$Mt = \sqrt{(m_0^2 + m_1^2)}=0.1$
н249О	-	-	-	1095263.86	3624312.45	-	Метод спутниковых геодезических измерений (определений)	$Mt = \sqrt{(m_0^2 + m_1^2)}=0.1$
н250О	-	-	-	1095265.40	3624302.71	-	Метод спутниковых геодезических измерений (определений)	$Mt = \sqrt{(m_0^2 + m_1^2)}=0.1$
н247О	-	-	-	1095271.66	3624303.70	-	Метод спутниковых геодезических измерений (определений)	$Mt = \sqrt{(m_0^2 + m_1^2)}=0.1$

**2. Сведения о характеристиках объекта недвижимости
с кадастровым номером : 86:17:0011504:301 :**

№ п/п	Наименование характеристики	Значение характеристики
1	2	3
1.	Вид объекта недвижимости	здание
2.	Ранее присвоенный государственный учетный номер (инвентарный) здания, сооружения, объекта незавершенного строительства	-
3.	Кадастровый номер земельного участка (земельных участков), в границах которого (которых) расположены здание, сооружение, объект незавершенного строительства	86:17:0011504:284
4.	Уникальный учетный номер кадастрового квартала, в границах которого расположены здание, сооружение, объект незавершенного строительства	86:17:0011504
5.	Адрес здания, сооружения, объекта незавершенного строительства	-

**Описание местоположения зданий, сооружений,
объектов незавершенного строительства на земельном участке**

**1. Сведения о характерных точках контура объекта недвижимости
с кадастровым номером : 86:17:0011504:302 :**

Система координат МСК-86, зона 3

Зона № 3

Обозначение характерных точек контура	Содержатся в Едином государственном реестре недвижимости			Определены в ходе выполнения комплексных кадастровых работ			Метод опреде ления коор динат	Формулы, примененные для расчета средней квадратической погрешности определения координат характерных точек (Mt), м, с подставленными в такие формулы значениями и итоговые (вычисленные) значения Mt, м
	Координаты, м		Ради ус, м	Координаты, м		Ради ус, м		
	X	Y	R	X	Y	R		
1	2	3	4	5	6	7	8	9
н251О	-	-	-	1095713.01	3624349.69	-	Метод спутниковых геодезических измерений (определений)	$Mt = \sqrt{(m_0^2 + m_1^2)}=0.1$
н252О	-	-	-	1095712.18	3624356.53	-	Метод спутниковых геодезических измерений (определений)	$Mt = \sqrt{(m_0^2 + m_1^2)}=0.1$
н253О	-	-	-	1095707.22	3624355.94	-	Метод спутниковых геодезических измерений (определений)	$Mt = \sqrt{(m_0^2 + m_1^2)}=0.1$
н254О	-	-	-	1095708.05	3624349.09	-	Метод спутниковых геодезических измерений (определений)	$Mt = \sqrt{(m_0^2 + m_1^2)}=0.1$
н251О	-	-	-	1095713.01	3624349.69	-	Метод спутниковых геодезических измерений (определений)	$Mt = \sqrt{(m_0^2 + m_1^2)}=0.1$

**2. Сведения о характеристиках объекта недвижимости
с кадастровым номером : 86:17:0011504:302 :**

№ п/п	Наименование характеристики	Значение характеристики
1	2	3
1.	Вид объекта недвижимости	здание
2.	Ранее присвоенный государственный учетный номер (инвентарный) здания, сооружения, объекта незавершенного строительства	-
3.	Кадастровый номер земельного участка (земельных участков), в границах которого (которых) расположены здание, сооружение, объект незавершенного строительства	86:17:0011504:67
4.	Уникальный учетный номер кадастрового квартала, в границах которого расположены здание, сооружение, объект незавершенного строительства	86:17:0011504
5.	Адрес здания, сооружения, объекта незавершенного строительства	-

**Описание местоположения зданий, сооружений,
объектов незавершенного строительства на земельном участке**

**1. Сведения о характерных точках контура объекта недвижимости
с кадастровым номером : 86:17:0011504:303 :**

Система координат МСК-86, зона 3

Зона № 3

Обозначение характерных точек контура	Содержатся в Едином государственном реестре недвижимости			Определены в ходе выполнения комплексных кадастровых работ			Метод опреде ления коор динат	Формулы, примененные для расчета средней квадратической погрешности определения координат характерных точек (Mt), м, с подставленными в такие формулы значениями и итоговые (вычисленные) значения Mt, м
	Координаты, м		Ради ус, м	Координаты, м		Ради ус, м		
	X	Y	R	X	Y	R		
1	2	3	4	5	6	7	8	9
н255О	-	-	-	1095297.14	3624336.14	-	Метод спутниковых геодезических измерений (определений)	$Mt = \sqrt{(m_0^2 + m_1^2)}=0.1$
н256О	-	-	-	1095287.96	3624335.62	-	Метод спутниковых геодезических измерений (определений)	$Mt = \sqrt{(m_0^2 + m_1^2)}=0.1$
н257О	-	-	-	1095288.32	3624329.39	-	Метод спутниковых геодезических измерений (определений)	$Mt = \sqrt{(m_0^2 + m_1^2)}=0.1$
н258О	-	-	-	1095297.51	3624329.91	-	Метод спутниковых геодезических измерений (определений)	$Mt = \sqrt{(m_0^2 + m_1^2)}=0.1$
н255О	-	-	-	1095297.14	3624336.14	-	Метод спутниковых геодезических измерений (определений)	$Mt = \sqrt{(m_0^2 + m_1^2)}=0.1$

**2. Сведения о характеристиках объекта недвижимости
с кадастровым номером : 86:17:0011504:303 :**

№ п/п	Наименование характеристики	Значение характеристики
1	2	3
1.	Вид объекта недвижимости	здание
2.	Ранее присвоенный государственный учетный номер (инвентарный) здания, сооружения, объекта незавершенного строительства	-
3.	Кадастровый номер земельного участка (земельных участков), в границах которого (которых) расположены здание, сооружение, объект незавершенного строительства	86:17:0011504:27
4.	Уникальный учетный номер кадастрового квартала, в границах которого расположены здание, сооружение, объект незавершенного строительства	86:17:0011504
5.	Адрес здания, сооружения, объекта незавершенного строительства	-

**Описание местоположения зданий, сооружений,
объектов незавершенного строительства на земельном участке**

**1. Сведения о характерных точках контура объекта недвижимости
с кадастровым номером : 86:17:0011504:304 :**

Система координат МСК-86, зона 3

Зона № 3

Обозначение характерных точек контура	Содержатся в Едином государственном реестре недвижимости			Определены в ходе выполнения комплексных кадастровых работ			Метод опреде ления коор динат	Формулы, примененные для расчета средней квадратической погрешности определения координат характерных точек (Mt), м, с подставленными в такие формулы значениями и итоговые (вычисленные) значения Mt, м
	Координаты, м		Ради ус, м	Координаты, м		Ради ус, м		
	X	Y	R	X	Y	R		
1	2	3	4	5	6	7	8	9
н259О	-	-	-	1095434.91	3624396.33	-	Метод спутниковых геодезических измерений (определений)	$Mt = \sqrt{(m_0^2 + m_1^2)}=0.1$
н260О	-	-	-	1095433.60	3624404.15	-	Метод спутниковых геодезических измерений (определений)	$Mt = \sqrt{(m_0^2 + m_1^2)}=0.1$
н261О	-	-	-	1095428.17	3624403.24	-	Метод спутниковых геодезических измерений (определений)	$Mt = \sqrt{(m_0^2 + m_1^2)}=0.1$
н262О	-	-	-	1095429.49	3624395.42	-	Метод спутниковых геодезических измерений (определений)	$Mt = \sqrt{(m_0^2 + m_1^2)}=0.1$
н259О	-	-	-	1095434.91	3624396.33	-	Метод спутниковых геодезических измерений (определений)	$Mt = \sqrt{(m_0^2 + m_1^2)}=0.1$

**2. Сведения о характеристиках объекта недвижимости
с кадастровым номером : 86:17:0011504:304 :**

№ п/п	Наименование характеристики	Значение характеристики
1	2	3
1.	Вид объекта недвижимости	здание
2.	Ранее присвоенный государственный учетный номер (инвентарный) здания, сооружения, объекта незавершенного строительства	-
3.	Кадастровый номер земельного участка (земельных участков), в границах которого (которых) расположены здание, сооружение, объект незавершенного строительства	86:17:0011504:132
4.	Уникальный учетный номер кадастрового квартала, в границах которого расположены здание, сооружение, объект незавершенного строительства	86:17:0011504
5.	Адрес здания, сооружения, объекта незавершенного строительства	-

**Описание местоположения зданий, сооружений,
объектов незавершенного строительства на земельном участке**

**1. Сведения о характерных точках контура объекта недвижимости
с кадастровым номером : 86:17:0011504:306 :**

Система координат МСК-86, зона 3

Зона № 3

Обозначение характерных точек контура	Содержатся в Едином государственном реестре недвижимости			Определены в ходе выполнения комплексных кадастровых работ			Метод опреде ления коор динат	Формулы, примененные для расчета средней квадратической погрешности определения координат характерных точек (Mt), м, с подставленными в такие формулы значениями и итоговые (вычисленные) значения Mt, м
	Координаты, м		Ради ус, м	Координаты, м		Ради ус, м		
	X	Y	R	X	Y	R		
1	2	3	4	5	6	7	8	9
н263О	-	-	-	1095657.61	3624398.93	-	Метод спутниковых геодезических измерений (определений)	$Mt = \sqrt{(m_0^2 + m_1^2)}=0.1$
н264О	-	-	-	1095657.05	3624405.32	-	Метод спутниковых геодезических измерений (определений)	$Mt = \sqrt{(m_0^2 + m_1^2)}=0.1$
н265О	-	-	-	1095653.05	3624405.02	-	Метод спутниковых геодезических измерений (определений)	$Mt = \sqrt{(m_0^2 + m_1^2)}=0.1$
н266О	-	-	-	1095653.62	3624398.65	-	Метод спутниковых геодезических измерений (определений)	$Mt = \sqrt{(m_0^2 + m_1^2)}=0.1$
н263О	-	-	-	1095657.61	3624398.93	-	Метод спутниковых геодезических измерений (определений)	$Mt = \sqrt{(m_0^2 + m_1^2)}=0.1$

**2. Сведения о характеристиках объекта недвижимости
с кадастровым номером : 86:17:0011504:306 :**

№ п/п	Наименование характеристики	Значение характеристики
1	2	3
1.	Вид объекта недвижимости	здание
2.	Ранее присвоенный государственный учетный номер (инвентарный) здания, сооружения, объекта незавершенного строительства	-
3.	Кадастровый номер земельного участка (земельных участков), в границах которого (которых) расположены здание, сооружение, объект незавершенного строительства	86:17:0011504:74
4.	Уникальный учетный номер кадастрового квартала, в границах которого расположены здание, сооружение, объект незавершенного строительства	86:17:0011504
5.	Адрес здания, сооружения, объекта незавершенного строительства	-

2. Сведения о характеристиках объекта недвижимости с кадастровым номером : 86:17:0011504:306 :

№ п/п	Наименование характеристики	Значение характеристики
1	2	3
5.1.	Сведения о местоположении здания, сооружения, объекта незавершенного строительства (при отсутствии адреса) в структурированном в соответствии с федеральной информационной адресной системой виде	Российская Федерация, 628481, Ханты-Мансийский автономный округ - Югра, город Когалым, садовое некоммерческое товарищество СОНТ Трассовик, участок 58
5.2.	Дополнительные сведения о местоположении	-
6.	Иные сведения	-

3. Пояснения к сведениям об объекте недвижимости с кадастровым номером 86:17:0011504:306 :

1.	-
----	---

**Описание местоположения зданий, сооружений,
объектов незавершенного строительства на земельном участке**

**1. Сведения о характерных точках контура объекта недвижимости
с кадастровым номером : 86:17:0011504:307 :**

Система координат МСК-86, зона 3

Зона № 3

Обозначение характерных точек контура	Содержатся в Едином государственном реестре недвижимости			Определены в ходе выполнения комплексных кадастровых работ			Метод опреде ления коор динат	Формулы, примененные для расчета средней квадратической погрешности определения координат характерных точек (Mt), м, с подставленными в такие формулы значениями и итоговые (вычисленные) значения Mt, м
	Координаты, м		Ради ус, м	Координаты, м		Ради ус, м		
	X	Y	R	X	Y	R		
1	2	3	4	5	6	7	8	9
н267О	-	-	-	1095681.54	3624412.48	-	Метод спутниковых геодезических измерений (определений)	$Mt = \sqrt{(m_0^2 + m_1^2)}=0.1$
н268О	-	-	-	1095681.05	3624418.64	-	Метод спутниковых геодезических измерений (определений)	$Mt = \sqrt{(m_0^2 + m_1^2)}=0.1$
н269О	-	-	-	1095676.63	3624418.25	-	Метод спутниковых геодезических измерений (определений)	$Mt = \sqrt{(m_0^2 + m_1^2)}=0.1$
н270О	-	-	-	1095677.03	3624412.12	-	Метод спутниковых геодезических измерений (определений)	$Mt = \sqrt{(m_0^2 + m_1^2)}=0.1$
н267О	-	-	-	1095681.54	3624412.48	-	Метод спутниковых геодезических измерений (определений)	$Mt = \sqrt{(m_0^2 + m_1^2)}=0.1$

**2. Сведения о характеристиках объекта недвижимости
с кадастровым номером : 86:17:0011504:307 :**

№ п/п	Наименование характеристики	Значение характеристики
1	2	3
1.	Вид объекта недвижимости	здание
2.	Ранее присвоенный государственный учетный номер (инвентарный) здания, сооружения, объекта незавершенного строительства	-
3.	Кадастровый номер земельного участка (земельных участков), в границах которого (которых) расположены здание, сооружение, объект незавершенного строительства	86:17:0011504:74
4.	Уникальный учетный номер кадастрового квартала, в границах которого расположены здание, сооружение, объект незавершенного строительства	86:17:0011504
5.	Адрес здания, сооружения, объекта незавершенного строительства	-

**Описание местоположения зданий, сооружений,
объектов незавершенного строительства на земельном участке**

**1. Сведения о характерных точках контура объекта недвижимости
с кадастровым номером : 86:17:0011504:308 :**

Система координат МСК-86, зона 3

Зона № 3

Обозначение характерных точек контура	Содержатся в Едином государственном реестре недвижимости			Определены в ходе выполнения комплексных кадастровых работ			Метод опреде ления коор динат	Формулы, примененные для расчета средней квадратической погрешности определения координат характерных точек (Mt), м, с подставленными в такие формулы значениями и итоговые (вычисленные) значения Mt, м
	Координаты, м		Ради ус, м	Координаты, м		Ради ус, м		
	X	Y	R	X	Y	R		
1	2	3	4	5	6	7	8	9
н271О	-	-	-	1095658.61	3624406.84	-	Метод спутниковых геодезических измерений (определений)	$Mt = \sqrt{(m_0^2 + m_1^2)}=0.1$
н272О	-	-	-	1095657.53	3624415.81	-	Метод спутниковых геодезических измерений (определений)	$Mt = \sqrt{(m_0^2 + m_1^2)}=0.1$
н273О	-	-	-	1095652.48	3624415.21	-	Метод спутниковых геодезических измерений (определений)	$Mt = \sqrt{(m_0^2 + m_1^2)}=0.1$
н274О	-	-	-	1095653.46	3624406.27	-	Метод спутниковых геодезических измерений (определений)	$Mt = \sqrt{(m_0^2 + m_1^2)}=0.1$
н271О	-	-	-	1095658.61	3624406.84	-	Метод спутниковых геодезических измерений (определений)	$Mt = \sqrt{(m_0^2 + m_1^2)}=0.1$

**2. Сведения о характеристиках объекта недвижимости
с кадастровым номером : 86:17:0011504:308 :**

№ п/п	Наименование характеристики	Значение характеристики
1	2	3
1.	Вид объекта недвижимости	здание
2.	Ранее присвоенный государственный учетный номер (инвентарный) здания, сооружения, объекта незавершенного строительства	-
3.	Кадастровый номер земельного участка (земельных участков), в границах которого (которых) расположены здание, сооружение, объект незавершенного строительства	86:17:0011504:74
4.	Уникальный учетный номер кадастрового квартала, в границах которого расположены здание, сооружение, объект незавершенного строительства	86:17:0011504
5.	Адрес здания, сооружения, объекта незавершенного строительства	-

**Описание местоположения зданий, сооружений,
объектов незавершенного строительства на земельном участке**

**1. Сведения о характерных точках контура объекта недвижимости
с кадастровым номером : 86:17:0011504:309 :**

Система координат МСК-86, зона 3

Зона № 3

Обозначение характерных точек контура	Содержатся в Едином государственном реестре недвижимости			Определены в ходе выполнения комплексных кадастровых работ			Метод опреде ления коор динат	Формулы, примененные для расчета средней квадратической погрешности определения координат характерных точек (Mt), м, с подставленными в такие формулы значениями и итоговые (вычисленные) значения Mt, м
	Координаты, м		Ради ус, м	Координаты, м		Ради ус, м		
	X	Y	R	X	Y	R		
1	2	3	4	5	6	7	8	9
н275О	-	-	-	1095705.79	3624430.52	-	Метод спутниковых геодезических измерений (определений)	$Mt = \sqrt{(m_0^2 + m_1^2)}=0.1$
н276О	-	-	-	1095704.64	3624439.01	-	Метод спутниковых геодезических измерений (определений)	$Mt = \sqrt{(m_0^2 + m_1^2)}=0.1$
н277О	-	-	-	1095698.13	3624437.99	-	Метод спутниковых геодезических измерений (определений)	$Mt = \sqrt{(m_0^2 + m_1^2)}=0.1$
н278О	-	-	-	1095699.34	3624429.64	-	Метод спутниковых геодезических измерений (определений)	$Mt = \sqrt{(m_0^2 + m_1^2)}=0.1$
н275О	-	-	-	1095705.79	3624430.52	-	Метод спутниковых геодезических измерений (определений)	$Mt = \sqrt{(m_0^2 + m_1^2)}=0.1$

**2. Сведения о характеристиках объекта недвижимости
с кадастровым номером : 86:17:0011504:309 :**

№ п/п	Наименование характеристики	Значение характеристики
1	2	3
1.	Вид объекта недвижимости	здание
2.	Ранее присвоенный государственный учетный номер (инвентарный) здания, сооружения, объекта незавершенного строительства	-
3.	Кадастровый номер земельного участка (земельных участков), в границах которого (которых) расположены здание, сооружение, объект незавершенного строительства	86:17:0011504:69
4.	Уникальный учетный номер кадастрового квартала, в границах которого расположены здание, сооружение, объект незавершенного строительства	86:17:0011504
5.	Адрес здания, сооружения, объекта незавершенного строительства	-

**Описание местоположения зданий, сооружений,
объектов незавершенного строительства на земельном участке**

**1. Сведения о характерных точках контура объекта недвижимости
с кадастровым номером : 86:17:0011504:310 :**

Система координат МСК-86, зона 3

Зона № 3

Обозначение характерных точек контура	Содержатся в Едином государственном реестре недвижимости			Определены в ходе выполнения комплексных кадастровых работ			Метод опреде ления коор динат	Формулы, примененные для расчета средней квадратической погрешности определения координат характерных точек (Mt), м, с подставленными в такие формулы значениями и итоговые (вычисленные) значения Mt, м
	Координаты, м		Ради ус, м	Координаты, м		Ради ус, м		
	X	Y	R	X	Y	R		
1	2	3	4	5	6	7	8	9
н279О	-	-	-	1095609.79	3624373.83	-	Метод спутниковых геодезических измерений (определений)	$Mt = \sqrt{(m_0^2 + m_1^2)}=0.1$
н280О	-	-	-	1095609.09	3624378.16	-	Метод спутниковых геодезических измерений (определений)	$Mt = \sqrt{(m_0^2 + m_1^2)}=0.1$
н281О	-	-	-	1095611.11	3624378.38	-	Метод спутниковых геодезических измерений (определений)	$Mt = \sqrt{(m_0^2 + m_1^2)}=0.1$
н282О	-	-	-	1095610.78	3624381.44	-	Метод спутниковых геодезических измерений (определений)	$Mt = \sqrt{(m_0^2 + m_1^2)}=0.1$
н283О	-	-	-	1095608.60	3624381.20	-	Метод спутниковых геодезических измерений (определений)	$Mt = \sqrt{(m_0^2 + m_1^2)}=0.1$
н284О	-	-	-	1095608.39	3624382.51	-	Метод спутниковых геодезических измерений (определений)	$Mt = \sqrt{(m_0^2 + m_1^2)}=0.1$
н285О	-	-	-	1095602.49	3624381.55	-	Метод спутниковых геодезических измерений (определений)	$Mt = \sqrt{(m_0^2 + m_1^2)}=0.1$
н286О	-	-	-	1095603.90	3624372.88	-	Метод спутниковых геодезических измерений (определений)	$Mt = \sqrt{(m_0^2 + m_1^2)}=0.1$
н279О	-	-	-	1095609.79	3624373.83	-	Метод спутниковых геодезических измерений (определений)	$Mt = \sqrt{(m_0^2 + m_1^2)}=0.1$

2. Сведения о характеристиках объекта недвижимости с кадастровым номером : 86:17:0011504:310 :

№ п/п	Наименование характеристики	Значение характеристики
1	2	3
1.	Вид объекта недвижимости	здание
2.	Ранее присвоенный государственный учетный номер (инвентарный) здания, сооружения, объекта незавершенного строительства	-
3.	Кадастровый номер земельного участка (земельных участков), в границах которого (которых) расположены здание, сооружение, объект незавершенного строительства	86:17:0011504:86
4.	Уникальный учетный номер кадастрового квартала, в границах которого расположены здание, сооружение, объект незавершенного строительства	86:17:0011504
5.	Адрес здания, сооружения, объекта незавершенного строительства	-
5.1.	Сведения о местоположении здания, сооружения, объекта незавершенного строительства (при отсутствии адреса) в структурированном в соответствии с федеральной информационной адресной системой виде	Российская Федерация, Ханты-Мансийский автономный округ - Югра, город Когалым, территория СОНТ Трассовик, участок 61
5.2.	Дополнительные сведения о местоположении	-
6.	Иные сведения	-

3. Пояснения к сведениям об объекте недвижимости с кадастровым номером 86:17:0011504:310 :

1.	-
----	---

**Описание местоположения зданий, сооружений,
объектов незавершенного строительства на земельном участке**

**1. Сведения о характерных точках контура объекта недвижимости
с кадастровым номером : 86:17:0011504:311 :**

Система координат МСК-86, зона 3

Зона № 3

Обозначение характерных точек контура	Содержатся в Едином государственном реестре недвижимости			Определены в ходе выполнения комплексных кадастровых работ			Метод опреде ления коор динат	Формулы, примененные для расчета средней квадратической погрешности определения координат характерных точек (Mt), м, с подставленными в такие формулы значениями и итоговые (вычисленные) значения Mt, м
	Координаты, м		Ради ус, м	Координаты, м		Ради ус, м		
	X	Y	R	X	Y	R		
1	2	3	4	5	6	7	8	9
н287О	-	-	-	1095758.77	3624392.55	-	Метод спутниковых геодезических измерений (определений)	$Mt = \sqrt{(m_0^2 + m_1^2)}=0.1$
н288О	-	-	-	1095757.36	3624405.20	-	Метод спутниковых геодезических измерений (определений)	$Mt = \sqrt{(m_0^2 + m_1^2)}=0.1$
н289О	-	-	-	1095749.07	3624404.33	-	Метод спутниковых геодезических измерений (определений)	$Mt = \sqrt{(m_0^2 + m_1^2)}=0.1$
н290О	-	-	-	1095750.09	3624395.49	-	Метод спутниковых геодезических измерений (определений)	$Mt = \sqrt{(m_0^2 + m_1^2)}=0.1$
н291О	-	-	-	1095752.14	3624395.73	-	Метод спутниковых геодезических измерений (определений)	$Mt = \sqrt{(m_0^2 + m_1^2)}=0.1$
н292О	-	-	-	1095752.52	3624392.00	-	Метод спутниковых геодезических измерений (определений)	$Mt = \sqrt{(m_0^2 + m_1^2)}=0.1$
н287О	-	-	-	1095758.77	3624392.55	-	Метод спутниковых геодезических измерений (определений)	$Mt = \sqrt{(m_0^2 + m_1^2)}=0.1$

**2. Сведения о характеристиках объекта недвижимости
с кадастровым номером : 86:17:0011504:311 :**

№ п/п	Наименование характеристики	Значение характеристики
1	2	3
1.	Вид объекта недвижимости	здание

2. Сведения о характеристиках объекта недвижимости с кадастровым номером : 86:17:0011504:311 :

№ п/п	Наименование характеристики	Значение характеристики
1	2	3
2.	Ранее присвоенный государственный учетный номер (инвентарный) здания, сооружения, объекта незавершенного строительства	-
3.	Кадастровый номер земельного участка (земельных участков), в границах которого (которых) расположены здание, сооружение, объект незавершенного строительства	86:17:0011504:57
4.	Уникальный учетный номер кадастрового квартала, в границах которого расположены здание, сооружение, объект незавершенного строительства	86:17:0011504
5.	Адрес здания, сооружения, объекта незавершенного строительства	-
5.1.	Сведения о местоположении здания, сооружения, объекта незавершенного строительства (при отсутствии адреса) в структурированном в соответствии с федеральной информационной адресной системой виде	Российская Федерация, Ханты-Мансийский автономный округ - Югра, город Когалым, садовое некоммерческое товарищество СОНТ Трассовик, участок 51
5.2.	Дополнительные сведения о местоположении	-
6.	Иные сведения	-

3. Пояснения к сведениям об объекте недвижимости с кадастровым номером 86:17:0011504:311 :

1.	-
----	---

**Описание местоположения зданий, сооружений,
объектов незавершенного строительства на земельном участке**

**1. Сведения о характерных точках контура объекта недвижимости
с кадастровым номером : 86:17:0011504:312 :**

Система координат МСК-86, зона 3

Зона № 3

Обозначение характерных точек контура	Содержатся в Едином государственном реестре недвижимости			Определены в ходе выполнения комплексных кадастровых работ			Метод опреде ления коор динат	Формулы, примененные для расчета средней квадратической погрешности определения координат характерных точек (Mt), м, с подставленными в такие формулы значениями и итоговые (вычисленные) значения Mt, м
	Координаты, м		Ради ус, м	Координаты, м		Ради ус, м		
	X	Y	R	X	Y	R		
1	2	3	4	5	6	7	8	9
н293О	-	-	-	1095744.13	3624406.02	-	Метод спутниковых геодезических измерений (определений)	$Mt = \sqrt{(m_0^2 + m_1^2)}=0.1$
н294О	-	-	-	1095743.43	3624413.85	-	Метод спутниковых геодезических измерений (определений)	$Mt = \sqrt{(m_0^2 + m_1^2)}=0.1$
н295О	-	-	-	1095735.66	3624413.16	-	Метод спутниковых геодезических измерений (определений)	$Mt = \sqrt{(m_0^2 + m_1^2)}=0.1$
н296О	-	-	-	1095736.36	3624405.33	-	Метод спутниковых геодезических измерений (определений)	$Mt = \sqrt{(m_0^2 + m_1^2)}=0.1$
н293О	-	-	-	1095744.13	3624406.02	-	Метод спутниковых геодезических измерений (определений)	$Mt = \sqrt{(m_0^2 + m_1^2)}=0.1$

**2. Сведения о характеристиках объекта недвижимости
с кадастровым номером : 86:17:0011504:312 :**

№ п/п	Наименование характеристики	Значение характеристики
1	2	3
1.	Вид объекта недвижимости	здание
2.	Ранее присвоенный государственный учетный номер (инвентарный) здания, сооружения, объекта незавершенного строительства	-
3.	Кадастровый номер земельного участка (земельных участков), в границах которого (которых) расположены здание, сооружение, объект незавершенного строительства	86:17:0011504:58
4.	Уникальный учетный номер кадастрового квартала, в границах которого расположены здание, сооружение, объект незавершенного строительства	86:17:0011504
5.	Адрес здания, сооружения, объекта незавершенного строительства	-

2. Сведения о характеристиках объекта недвижимости с кадастровым номером : 86:17:0011504:312 :

№ п/п	Наименование характеристики	Значение характеристики
1	2	3
5.1.	Сведения о местоположении здания, сооружения, объекта незавершенного строительства (при отсутствии адреса) в структурированном в соответствии с федеральной информационной адресной системой виде	Российская Федерация, Ханты-Мансийский автономный округ - Югра, город Когалым, территория СОНТ Трассовик, участок 52
5.2.	Дополнительные сведения о местоположении	-
6.	Иные сведения	-

3. Пояснения к сведениям об объекте недвижимости с кадастровым номером 86:17:0011504:312 :

1.	-
----	---

**Описание местоположения зданий, сооружений,
объектов незавершенного строительства на земельном участке**

**1. Сведения о характерных точках контура объекта недвижимости
с кадастровым номером : 86:17:0011504:313 :**

Система координат МСК-86, зона 3

Зона № 3

Обозначение характерных точек контура	Содержатся в Едином государственном реестре недвижимости			Определены в ходе выполнения комплексных кадастровых работ			Метод опреде ления коор динат	Формулы, примененные для расчета средней квадратической погрешности определения координат характерных точек (Mt), м, с подставленными в такие формулы значениями и итоговые (вычисленные) значения Mt, м
	Координаты, м		Ради ус, м	Координаты, м		Ради ус, м		
	X	Y	R	X	Y	R		
1	2	3	4	5	6	7	8	9
н297О	-	-	-	1095701.18	3624477.75	-	Метод спутниковых геодезических измерений (определений)	$Mt = \sqrt{(m_0^2 + m_1^2)}=0.1$
н298О	-	-	-	1095700.36	3624483.34	-	Метод спутниковых геодезических измерений (определений)	$Mt = \sqrt{(m_0^2 + m_1^2)}=0.1$
н299О	-	-	-	1095690.13	3624481.83	-	Метод спутниковых геодезических измерений (определений)	$Mt = \sqrt{(m_0^2 + m_1^2)}=0.1$
н300О	-	-	-	1095690.95	3624476.24	-	Метод спутниковых геодезических измерений (определений)	$Mt = \sqrt{(m_0^2 + m_1^2)}=0.1$
н297О	-	-	-	1095701.18	3624477.75	-	Метод спутниковых геодезических измерений (определений)	$Mt = \sqrt{(m_0^2 + m_1^2)}=0.1$

**2. Сведения о характеристиках объекта недвижимости
с кадастровым номером : 86:17:0011504:313 :**

№ п/п	Наименование характеристики	Значение характеристики
1	2	3
1.	Вид объекта недвижимости	здание
2.	Ранее присвоенный государственный учетный номер (инвентарный) здания, сооружения, объекта незавершенного строительства	-
3.	Кадастровый номер земельного участка (земельных участков), в границах которого (которых) расположены здание, сооружение, объект незавершенного строительства	86:17:0011504:71
4.	Уникальный учетный номер кадастрового квартала, в границах которого расположены здание, сооружение, объект незавершенного строительства	86:17:0011504
5.	Адрес здания, сооружения, объекта незавершенного строительства	-

2. Сведения о характеристиках объекта недвижимости с кадастровым номером : 86:17:0011504:313 :

№ п/п	Наименование характеристики	Значение характеристики
1	2	3
5.1.	Сведения о местоположении здания, сооружения, объекта незавершенного строительства (при отсутствии адреса) в структурированном в соответствии с федеральной информационной адресной системой виде	Российская Федерация, Ханты-Мансийский автономный округ - Югра, город Когалым, садовое некоммерческое товарищество СОНТ Трассовик, участок 115
5.2.	Дополнительные сведения о местоположении	-
6.	Иные сведения	-

3. Пояснения к сведениям об объекте недвижимости с кадастровым номером 86:17:0011504:313 :

1.	-
----	---

**Описание местоположения зданий, сооружений,
объектов незавершенного строительства на земельном участке**

**1. Сведения о характерных точках контура объекта недвижимости
с кадастровым номером : 86:17:0011504:314 :**

Система координат МСК-86, зона 3

Зона № 3

Обозначение характерных точек контура	Содержатся в Едином государственном реестре недвижимости			Определены в ходе выполнения комплексных кадастровых работ			Метод опреде ления коор динат	Формулы, примененные для расчета средней квадратической погрешности определения координат характерных точек (Mt), м, с подставленными в такие формулы значениями и итоговые (вычисленные) значения Mt, м
	Координаты, м		Ради ус, м	Координаты, м		Ради ус, м		
	X	Y	R	X	Y	R		
1	2	3	4	5	6	7	8	9
н301О	-	-	-	1095569.99	3624378.50	-	Метод спутниковых геодезических измерений (определений)	$Mt = \sqrt{(m_0^2 + m_1^2)}=0.1$
н302О	-	-	-	1095569.60	3624382.24	-	Метод спутниковых геодезических измерений (определений)	$Mt = \sqrt{(m_0^2 + m_1^2)}=0.1$
н303О	-	-	-	1095560.84	3624381.31	-	Метод спутниковых геодезических измерений (определений)	$Mt = \sqrt{(m_0^2 + m_1^2)}=0.1$
н304О	-	-	-	1095561.49	3624375.09	-	Метод спутниковых геодезических измерений (определений)	$Mt = \sqrt{(m_0^2 + m_1^2)}=0.1$
н305О	-	-	-	1095566.14	3624375.58	-	Метод спутниковых геодезических измерений (определений)	$Mt = \sqrt{(m_0^2 + m_1^2)}=0.1$
н306О	-	-	-	1095565.88	3624378.07	-	Метод спутниковых геодезических измерений (определений)	$Mt = \sqrt{(m_0^2 + m_1^2)}=0.1$
н301О	-	-	-	1095569.99	3624378.50	-	Метод спутниковых геодезических измерений (определений)	$Mt = \sqrt{(m_0^2 + m_1^2)}=0.1$

**2. Сведения о характеристиках объекта недвижимости
с кадастровым номером : 86:17:0011504:314 :**

№ п/п	Наименование характеристики	Значение характеристики
1	2	3
1.	Вид объекта недвижимости	здание

2. Сведения о характеристиках объекта недвижимости с кадастровым номером : 86:17:0011504:314 :

№ п/п	Наименование характеристики	Значение характеристики
1	2	3
2.	Ранее присвоенный государственный учетный номер (инвентарный) здания, сооружения, объекта незавершенного строительства	-
3.	Кадастровый номер земельного участка (земельных участков), в границах которого (которых) расположены здание, сооружение, объект незавершенного строительства	86:17:0011504:94
4.	Уникальный учетный номер кадастрового квартала, в границах которого расположены здание, сооружение, объект незавершенного строительства	86:17:0011504
5.	Адрес здания, сооружения, объекта незавершенного строительства	-
5.1.	Сведения о местоположении здания, сооружения, объекта незавершенного строительства (при отсутствии адреса) в структурированном в соответствии с федеральной информационной адресной системой виде	Российская Федерация, Ханты-Мансийский автономный округ - Югра, город Когалым, территория СОНТ Трассовик, сооружение 63
5.2.	Дополнительные сведения о местоположении	-
6.	Иные сведения	-

3. Пояснения к сведениям об объекте недвижимости с кадастровым номером 86:17:0011504:314 :

1.	-
----	---

**Описание местоположения зданий, сооружений,
объектов незавершенного строительства на земельном участке**

**1. Сведения о характерных точках контура объекта недвижимости
с кадастровым номером : 86:17:0011504:317 :**

Система координат МСК-86, зона 3

Зона № 3

Обозначение характерных точек контура	Содержатся в Едином государственном реестре недвижимости			Определены в ходе выполнения комплексных кадастровых работ			Метод опреде ления коор динат	Формулы, примененные для расчета средней квадратической погрешности определения координат характерных точек (Mt), м, с подставленными в такие формулы значениями и итоговые (вычисленные) значения Mt, м
	Координаты, м		Ради ус, м	Координаты, м		Ради ус, м		
	X	Y	R	X	Y	R		
1	2	3	4	5	6	7	8	9
н307О	-	-	-	1095347.89	3624298.28	-	Метод спутниковых геодезических измерений (определений)	$Mt = \sqrt{(m_0^2 + m_1^2)}=0.1$
н308О	-	-	-	1095346.76	3624305.28	-	Метод спутниковых геодезических измерений (определений)	$Mt = \sqrt{(m_0^2 + m_1^2)}=0.1$
н309О	-	-	-	1095340.28	3624304.17	-	Метод спутниковых геодезических измерений (определений)	$Mt = \sqrt{(m_0^2 + m_1^2)}=0.1$
н310О	-	-	-	1095341.36	3624297.39	-	Метод спутниковых геодезических измерений (определений)	$Mt = \sqrt{(m_0^2 + m_1^2)}=0.1$
н307О	-	-	-	1095347.89	3624298.28	-	Метод спутниковых геодезических измерений (определений)	$Mt = \sqrt{(m_0^2 + m_1^2)}=0.1$

**2. Сведения о характеристиках объекта недвижимости
с кадастровым номером : 86:17:0011504:317 :**

№ п/п	Наименование характеристики	Значение характеристики
1	2	3
1.	Вид объекта недвижимости	здание
2.	Ранее присвоенный государственный учетный номер (инвентарный) здания, сооружения, объекта незавершенного строительства	-
3.	Кадастровый номер земельного участка (земельных участков), в границах которого (которых) расположены здание, сооружение, объект незавершенного строительства	86:17:0011504:150
4.	Уникальный учетный номер кадастрового квартала, в границах которого расположены здание, сооружение, объект незавершенного строительства	86:17:0011504
5.	Адрес здания, сооружения, объекта незавершенного строительства	-

**Описание местоположения зданий, сооружений,
объектов незавершенного строительства на земельном участке**

**1. Сведения о характерных точках контура объекта недвижимости
с кадастровым номером : 86:17:0011504:319 :**

Система координат МСК-86, зона 3

Зона № 3

Обозначение характерных точек контура	Содержатся в Едином государственном реестре недвижимости			Определены в ходе выполнения комплексных кадастровых работ			Метод опреде ления коор динат	Формулы, примененные для расчета средней квадратической погрешности определения координат характерных точек (Mt), м, с подставленными в такие формулы значениями и итоговые (вычисленные) значения Mt, м
	Координаты, м		Ради ус, м	Координаты, м		Ради ус, м		
	X	Y	R	X	Y	R		
1	2	3	4	5	6	7	8	9
н311О	-	-	-	1095729.60	3624332.62	-	Метод спутниковых геодезических измерений (определений)	$Mt = \sqrt{(m_0^2 + m_1^2)}=0.1$
н312О	-	-	-	1095728.86	3624336.35	-	Метод спутниковых геодезических измерений (определений)	$Mt = \sqrt{(m_0^2 + m_1^2)}=0.1$
н313О	-	-	-	1095726.87	3624336.00	-	Метод спутниковых геодезических измерений (определений)	$Mt = \sqrt{(m_0^2 + m_1^2)}=0.1$
н314О	-	-	-	1095725.79	3624342.31	-	Метод спутниковых геодезических измерений (определений)	$Mt = \sqrt{(m_0^2 + m_1^2)}=0.1$
н315О	-	-	-	1095717.59	3624340.79	-	Метод спутниковых геодезических измерений (определений)	$Mt = \sqrt{(m_0^2 + m_1^2)}=0.1$
н316О	-	-	-	1095719.67	3624330.76	-	Метод спутниковых геодезических измерений (определений)	$Mt = \sqrt{(m_0^2 + m_1^2)}=0.1$
н311О	-	-	-	1095729.60	3624332.62	-	Метод спутниковых геодезических измерений (определений)	$Mt = \sqrt{(m_0^2 + m_1^2)}=0.1$

**2. Сведения о характеристиках объекта недвижимости
с кадастровым номером : 86:17:0011504:319 :**

№ п/п	Наименование характеристики	Значение характеристики
1	2	3
1.	Вид объекта недвижимости	здание

2. Сведения о характеристиках объекта недвижимости с кадастровым номером : 86:17:0011504:319 :

№ п/п	Наименование характеристики	Значение характеристики
1	2	3
2.	Ранее присвоенный государственный учетный номер (инвентарный) здания, сооружения, объекта незавершенного строительства	-
3.	Кадастровый номер земельного участка (земельных участков), в границах которого (которых) расположены здание, сооружение, объект незавершенного строительства	86:17:0011504:59
4.	Уникальный учетный номер кадастрового квартала, в границах которого расположены здание, сооружение, объект незавершенного строительства	86:17:0011504
5.	Адрес здания, сооружения, объекта незавершенного строительства	-
5.1.	Сведения о местоположении здания, сооружения, объекта незавершенного строительства (при отсутствии адреса) в структурированном в соответствии с федеральной информационной адресной системой виде	Российская Федерация, Ханты-Мансийский автономный округ - Югра, город Когалым, садовое некоммерческое товарищество СОНТ Трассовик, участок 9
5.2.	Дополнительные сведения о местоположении	-
6.	Иные сведения	-

3. Пояснения к сведениям об объекте недвижимости с кадастровым номером 86:17:0011504:319 :

1.	-
----	---

**Описание местоположения зданий, сооружений,
объектов незавершенного строительства на земельном участке**

**1. Сведения о характерных точках контура объекта недвижимости
с кадастровым номером : 86:17:0011504:320 :**

Система координат МСК-86, зона 3

Зона № 3

Обозначение характерных точек контура	Содержатся в Едином государственном реестре недвижимости			Определены в ходе выполнения комплексных кадастровых работ			Метод опреде ления коор динат	Формулы, примененные для расчета средней квадратической погрешности определения координат характерных точек (Mt), м, с подставленными в такие формулы значениями и итоговые (вычисленные) значения Mt, м
	Координаты, м		Ради ус, м	Координаты, м		Ради ус, м		
	X	Y	R	X	Y	R		
1	2	3	4	5	6	7	8	9
н317О	-	-	-	1095491.06	3624403.96	-	Метод спутниковых геодезических измерений (определений)	$Mt = \sqrt{(m_0^2 + m_1^2)}=0.1$
н318О	-	-	-	1095488.89	3624414.28	-	Метод спутниковых геодезических измерений (определений)	$Mt = \sqrt{(m_0^2 + m_1^2)}=0.1$
н319О	-	-	-	1095483.89	3624413.28	-	Метод спутниковых геодезических измерений (определений)	$Mt = \sqrt{(m_0^2 + m_1^2)}=0.1$
н320О	-	-	-	1095486.09	3624402.92	-	Метод спутниковых геодезических измерений (определений)	$Mt = \sqrt{(m_0^2 + m_1^2)}=0.1$
н317О	-	-	-	1095491.06	3624403.96	-	Метод спутниковых геодезических измерений (определений)	$Mt = \sqrt{(m_0^2 + m_1^2)}=0.1$

**2. Сведения о характеристиках объекта недвижимости
с кадастровым номером : 86:17:0011504:320 :**

№ п/п	Наименование характеристики	Значение характеристики
1	2	3
1.	Вид объекта недвижимости	здание
2.	Ранее присвоенный государственный учетный номер (инвентарный) здания, сооружения, объекта незавершенного строительства	-
3.	Кадастровый номер земельного участка (земельных участков), в границах которого (которых) расположены здание, сооружение, объект незавершенного строительства	86:17:0011504:118
4.	Уникальный учетный номер кадастрового квартала, в границах которого расположены здание, сооружение, объект незавершенного строительства	86:17:0011504
5.	Адрес здания, сооружения, объекта незавершенного строительства	-

2. Сведения о характеристиках объекта недвижимости с кадастровым номером : 86:17:0011504:320 :

№ п/п	Наименование характеристики	Значение характеристики
1	2	3
5.1.	Сведения о местоположении здания, сооружения, объекта незавершенного строительства (при отсутствии адреса) в структурированном в соответствии с федеральной информационной адресной системой виде	Российская Федерация, Ханты-Мансийский автономный округ - Югра, город Когалым, территория СОНТ Трассовик, участок 103
5.2.	Дополнительные сведения о местоположении	-
6.	Иные сведения	-

3. Пояснения к сведениям об объекте недвижимости с кадастровым номером 86:17:0011504:320 :

1.	-
----	---

**Описание местоположения зданий, сооружений,
объектов незавершенного строительства на земельном участке**

**1. Сведения о характерных точках контура объекта недвижимости
с кадастровым номером : 86:17:0011504:321 :**

Система координат МСК-86, зона 3

Зона № 3

Обозначение характерных точек контура	Содержатся в Едином государственном реестре недвижимости			Определены в ходе выполнения комплексных кадастровых работ			Метод опреде ления коор динат	Формулы, примененные для расчета средней квадратической погрешности определения координат характерных точек (Mt), м, с подставленными в такие формулы значениями и итоговые (вычисленные) значения Mt, м
	Координаты, м		Ради ус, м	Координаты, м		Ради ус, м		
	X	Y	R	X	Y	R		
1	2	3	4	5	6	7	8	9
н321О	-	-	-	1095707.40	3624486.44	-	Метод спутниковых геодезических измерений (определений)	$Mt = \sqrt{(m_0^2 + m_1^2)}=0.1$
н322О	-	-	-	1095706.86	3624494.99	-	Метод спутниковых геодезических измерений (определений)	$Mt = \sqrt{(m_0^2 + m_1^2)}=0.1$
н323О	-	-	-	1095700.82	3624494.61	-	Метод спутниковых геодезических измерений (определений)	$Mt = \sqrt{(m_0^2 + m_1^2)}=0.1$
н324О	-	-	-	1095701.33	3624486.08	-	Метод спутниковых геодезических измерений (определений)	$Mt = \sqrt{(m_0^2 + m_1^2)}=0.1$
н321О	-	-	-	1095707.40	3624486.44	-	Метод спутниковых геодезических измерений (определений)	$Mt = \sqrt{(m_0^2 + m_1^2)}=0.1$

**2. Сведения о характеристиках объекта недвижимости
с кадастровым номером : 86:17:0011504:321 :**

№ п/п	Наименование характеристики	Значение характеристики
1	2	3
1.	Вид объекта недвижимости	здание
2.	Ранее присвоенный государственный учетный номер (инвентарный) здания, сооружения, объекта незавершенного строительства	-
3.	Кадастровый номер земельного участка (земельных участков), в границах которого (которых) расположены здание, сооружение, объект незавершенного строительства	86:17:0011504:196
4.	Уникальный учетный номер кадастрового квартала, в границах которого расположены здание, сооружение, объект незавершенного строительства	86:17:0011504
5.	Адрес здания, сооружения, объекта незавершенного строительства	-

**Описание местоположения зданий, сооружений,
объектов незавершенного строительства на земельном участке**

**1. Сведения о характерных точках контура объекта недвижимости
с кадастровым номером : 86:17:0011504:322 :**

Система координат МСК-86, зона 3

Зона № 3

Обозначение характерных точек контура	Содержатся в Едином государственном реестре недвижимости			Определены в ходе выполнения комплексных кадастровых работ			Метод опреде ления коор динат	Формулы, примененные для расчета средней квадратической погрешности определения координат характерных точек (Mt), м, с подставленными в такие формулы значениями и итоговые (вычисленные) значения Mt, м
	Координаты, м		Ради ус, м	Координаты, м		Ради ус, м		
	X	Y	R	X	Y	R		
1	2	3	4	5	6	7	8	9
н325О	-	-	-	1095673.90	3624479.17	-	Метод спутниковых геодезических измерений (определений)	$Mt = \sqrt{(m_0^2 + m_1^2)}=0.1$
н326О	-	-	-	1095673.14	3624485.53	-	Метод спутниковых геодезических измерений (определений)	$Mt = \sqrt{(m_0^2 + m_1^2)}=0.1$
н327О	-	-	-	1095668.56	3624485.00	-	Метод спутниковых геодезических измерений (определений)	$Mt = \sqrt{(m_0^2 + m_1^2)}=0.1$
н328О	-	-	-	1095669.29	3624478.62	-	Метод спутниковых геодезических измерений (определений)	$Mt = \sqrt{(m_0^2 + m_1^2)}=0.1$
н325О	-	-	-	1095673.90	3624479.17	-	Метод спутниковых геодезических измерений (определений)	$Mt = \sqrt{(m_0^2 + m_1^2)}=0.1$

**2. Сведения о характеристиках объекта недвижимости
с кадастровым номером : 86:17:0011504:322 :**

№ п/п	Наименование характеристики	Значение характеристики
1	2	3
1.	Вид объекта недвижимости	здание
2.	Ранее присвоенный государственный учетный номер (инвентарный) здания, сооружения, объекта незавершенного строительства	-
3.	Кадастровый номер земельного участка (земельных участков), в границах которого (которых) расположены здание, сооружение, объект незавершенного строительства	86:17:0011504:77
4.	Уникальный учетный номер кадастрового квартала, в границах которого расположены здание, сооружение, объект незавершенного строительства	86:17:0011504

2. Сведения о характеристиках объекта недвижимости с кадастровым номером : 86:17:0011504:322 :

№ п/п	Наименование характеристики	Значение характеристики
1	2	3
5.	Адрес здания, сооружения, объекта незавершенного строительства	Российская Федерация, Ханты-Мансийский автономный округ - Югра, город Когалым, садовое некоммерческое товарищество СОНТ Трассовик, дом 117
5.1.	Сведения о местоположении здания, сооружения, объекта незавершенного строительства (при отсутствии адреса) в структурированном в соответствии с федеральной информационной адресной системой виде	-
5.2.	Дополнительные сведения о местоположении	-
6.	Иные сведения	-

3. Пояснения к сведениям об объекте недвижимости с кадастровым номером 86:17:0011504:322 :

1.	-
----	---

**Описание местоположения зданий, сооружений,
объектов незавершенного строительства на земельном участке**

**1. Сведения о характерных точках контура объекта недвижимости
с кадастровым номером : 86:17:0011504:324 :**

Система координат МСК-86, зона 3

Зона № 3

Обозначение характерных точек контура	Содержатся в Едином государственном реестре недвижимости			Определены в ходе выполнения комплексных кадастровых работ			Метод опреде ления коор динат	Формулы, примененные для расчета средней квадратической погрешности определения координат характерных точек (Mt), м, с подставленными в такие формулы значениями и итоговые (вычисленные) значения Mt, м
	Координаты, м		Ради ус, м	Координаты, м		Ради ус, м		
	X	Y	R	X	Y	R		
1	2	3	4	5	6	7	8	9
н329О	-	-	-	1095507.29	3624486.25	-	Метод спутниковых геодезических измерений (определений)	$Mt = \sqrt{(m_0^2 + m_1^2)}=0.1$
н330О	-	-	-	1095505.76	3624498.07	-	Метод спутниковых геодезических измерений (определений)	$Mt = \sqrt{(m_0^2 + m_1^2)}=0.1$
н331О	-	-	-	1095499.77	3624497.30	-	Метод спутниковых геодезических измерений (определений)	$Mt = \sqrt{(m_0^2 + m_1^2)}=0.1$
н332О	-	-	-	1095501.06	3624487.05	-	Метод спутниковых геодезических измерений (определений)	$Mt = \sqrt{(m_0^2 + m_1^2)}=0.1$
н333О	-	-	-	1095501.26	3624485.49	-	Метод спутниковых геодезических измерений (определений)	$Mt = \sqrt{(m_0^2 + m_1^2)}=0.1$
н329О	-	-	-	1095507.29	3624486.25	-	Метод спутниковых геодезических измерений (определений)	$Mt = \sqrt{(m_0^2 + m_1^2)}=0.1$

**2. Сведения о характеристиках объекта недвижимости
с кадастровым номером : 86:17:0011504:324 :**

№ п/п	Наименование характеристики	Значение характеристики
1	2	3
1.	Вид объекта недвижимости	здание
2.	Ранее присвоенный государственный учетный номер (инвентарный) здания, сооружения, объекта незавершенного строительства	-
3.	Кадастровый номер земельного участка (земельных участков), в границах которого (которых) расположены здание, сооружение, объект незавершенного строительства	86:17:0011504:113

2. Сведения о характеристиках объекта недвижимости с кадастровым номером : 86:17:0011504:324 :

№ п/п	Наименование характеристики	Значение характеристики
1	2	3
4.	Уникальный учетный номер кадастрового квартала, в границах которого расположены здание, сооружение, объект незавершенного строительства	86:17:0011504
5.	Адрес здания, сооружения, объекта незавершенного строительства	Российская Федерация, Ханты-Мансийский автономный округ - Югра, город Когалым
5.1.	Сведения о местоположении здания, сооружения, объекта незавершенного строительства (при отсутствии адреса) в структурированном в соответствии с федеральной информационной адресной системой виде	-
5.2.	Дополнительные сведения о местоположении	-
6.	Иные сведения	-

3. Пояснения к сведениям об объекте недвижимости с кадастровым номером 86:17:0011504:324 :

1.	-
----	---

**Описание местоположения зданий, сооружений,
объектов незавершенного строительства на земельном участке**

**1. Сведения о характерных точках контура объекта недвижимости
с кадастровым номером : 86:17:0011504:325 :**

Система координат МСК-86, зона 3

Зона № 3

Обозначение характерных точек контура	Содержатся в Едином государственном реестре недвижимости			Определены в ходе выполнения комплексных кадастровых работ			Метод опреде ления коор динат	Формулы, примененные для расчета средней квадратической погрешности определения координат характерных точек (Mt), м, с подставленными в такие формулы значениями и итоговые (вычисленные) значения Mt, м
	Координаты, м		Ради ус, м	Координаты, м		Ради ус, м		
	X	Y	R	X	Y	R		
1	2	3	4	5	6	7	8	9
н331О	-	-	-	1095499.77	3624497.30	-	Метод спутниковых геодезических измерений (определений)	$Mt = \sqrt{(m_0^2 + m_1^2)}=0.1$
н334О	-	-	-	1095494.24	3624496.39	-	Метод спутниковых геодезических измерений (определений)	$Mt = \sqrt{(m_0^2 + m_1^2)}=0.1$
н335О	-	-	-	1095495.92	3624486.20	-	Метод спутниковых геодезических измерений (определений)	$Mt = \sqrt{(m_0^2 + m_1^2)}=0.1$
н332О	-	-	-	1095501.06	3624487.05	-	Метод спутниковых геодезических измерений (определений)	$Mt = \sqrt{(m_0^2 + m_1^2)}=0.1$
н331О	-	-	-	1095499.77	3624497.30	-	Метод спутниковых геодезических измерений (определений)	$Mt = \sqrt{(m_0^2 + m_1^2)}=0.1$

**2. Сведения о характеристиках объекта недвижимости
с кадастровым номером : 86:17:0011504:325 :**

№ п/п	Наименование характеристики	Значение характеристики
1	2	3
1.	Вид объекта недвижимости	здание
2.	Ранее присвоенный государственный учетный номер (инвентарный) здания, сооружения, объекта незавершенного строительства	-
3.	Кадастровый номер земельного участка (земельных участков), в границах которого (которых) расположены здание, сооружение, объект незавершенного строительства	86:17:0011504:113
4.	Уникальный учетный номер кадастрового квартала, в границах которого расположены здание, сооружение, объект незавершенного строительства	86:17:0011504

2. Сведения о характеристиках объекта недвижимости с кадастровым номером : 86:17:0011504:325 :

№ п/п	Наименование характеристики	Значение характеристики
1	2	3
5.	Адрес здания, сооружения, объекта незавершенного строительства	Российская Федерация, Ханты-Мансийский автономный округ - Югра, город Когалым, территория СОНТ Трассовик, участок 128
5.1.	Сведения о местоположении здания, сооружения, объекта незавершенного строительства (при отсутствии адреса) в структурированном в соответствии с федеральной информационной адресной системой виде	-
5.2.	Дополнительные сведения о местоположении	-
6.	Иные сведения	-

3. Пояснения к сведениям об объекте недвижимости с кадастровым номером 86:17:0011504:325 :

1.	-
----	---

**Описание местоположения зданий, сооружений,
объектов незавершенного строительства на земельном участке**

**1. Сведения о характерных точках контура объекта недвижимости
с кадастровым номером : 86:17:0011505:623 :**

Система координат МСК-86, зона 3

Зона № 3

Обозначение характерных точек контура	Содержатся в Едином государственном реестре недвижимости			Определены в ходе выполнения комплексных кадастровых работ			Метод опреде ления коор динат	Формулы, примененные для расчета средней квадратической погрешности определения координат характерных точек (Mt), м, с подставленными в такие формулы значениями и итоговые (вычисленные) значения Mt, м
	Координаты, м		Ради ус, м	Координаты, м		Ради ус, м		
	X	Y	R	X	Y	R		
1	2	3	4	5	6	7	8	9
н336О	-	-	-	1095653.28	3624361.48	-	Метод спутниковых геодезических измерений (определений)	$Mt = \sqrt{(m_0^2 + m_1^2)}=0.1$
н337О	-	-	-	1095652.90	3624365.53	-	Метод спутниковых геодезических измерений (определений)	$Mt = \sqrt{(m_0^2 + m_1^2)}=0.1$
н338О	-	-	-	1095645.82	3624364.82	-	Метод спутниковых геодезических измерений (определений)	$Mt = \sqrt{(m_0^2 + m_1^2)}=0.1$
н339О	-	-	-	1095646.23	3624360.81	-	Метод спутниковых геодезических измерений (определений)	$Mt = \sqrt{(m_0^2 + m_1^2)}=0.1$
н336О	-	-	-	1095653.28	3624361.48	-	Метод спутниковых геодезических измерений (определений)	$Mt = \sqrt{(m_0^2 + m_1^2)}=0.1$

**2. Сведения о характеристиках объекта недвижимости
с кадастровым номером : 86:17:0011505:623 :**

№ п/п	Наименование характеристики	Значение характеристики
1	2	3
1.	Вид объекта недвижимости	здание
2.	Ранее присвоенный государственный учетный номер (инвентарный) здания, сооружения, объекта незавершенного строительства	-
3.	Кадастровый номер земельного участка (земельных участков), в границах которого (которых) расположены здание, сооружение, объект незавершенного строительства	86:17:0011504:6
4.	Уникальный учетный номер кадастрового квартала, в границах которого расположены здание, сооружение, объект незавершенного строительства	86:17:0011504
5.	Адрес здания, сооружения, объекта незавершенного строительства	-

**2. Сведения о характеристиках объекта недвижимости
с кадастровым номером : 86:17:0011505:623 :**

№ п/п	Наименование характеристики	Значение характеристики
1	2	3
5.1.	Сведения о местоположении здания, сооружения, объекта незавершенного строительства (при отсутствии адреса) в структурированном в соответствии с федеральной информационной адресной системой виде	Российская Федерация, Ханты-Мансийский автономный округ - Югра, город Когалым
5.2.	Дополнительные сведения о местоположении	-
6.	Иные сведения	-

3. Пояснения к сведениям об объекте недвижимости с кадастровым номером 86:17:0011505:623 :

1.	-
----	---

Сведения о зданиях, сооружениях, объектах незавершенного строительства, необходимые для исправления реестровых ошибок в сведениях об описании их местоположения

1. Сведения о характерных точках контура

здание

вид объекта недвижимости (здание, сооружение, объект незавершенного строительства)

с кадастровым номером 86:17:0011504:207 :

Система координат МСК-86, зона 3

Зона № 3

Обозначение характерных точек контура	Содержатся в Едином государственном реестре недвижимости		Ради ус, м	Определены в ходе выполнения комплексных кадастровых работ		Ради ус, м	Метод опреде ления коор динат	Формулы, примененные для расчета средней квадратической погрешности определения координат характерных точек (Mt), м, с подставленными в такие формулы значениями и итоговые (вычисленные) значения Mt, м
	Координаты, м			Координаты, м				
	X	Y	X	Y				
1	2	3	4	5	6	7	8	9
1	1095753.1 0	3624332.4 7	-	1095753. 33	3624332.5 0	-	Метод спутниковых геодезически х измерений (определений)	$Mt = \sqrt{(m_0^2 + m_1^2)}=0.1$
2	1095761.5 5	3624333.0 7	-	1095761. 71	3624333.7 0	-	Метод спутниковых геодезически х измерений (определений)	$Mt = \sqrt{(m_0^2 + m_1^2)}=0.1$
3	1095760.9 2	3624341.1 1	-	1095760. 72	3624341.5 1	-	Метод спутниковых геодезически х измерений (определений)	$Mt = \sqrt{(m_0^2 + m_1^2)}=0.1$
4	1095746.7 7	3624340.1 7	-	1095746. 63	3624339.8 8	-	Метод спутниковых геодезически х измерений (определений)	$Mt = \sqrt{(m_0^2 + m_1^2)}=0.1$
5	1095746.6 5	3624341.7 6	-	1095746. 43	3624341.4 6	-	Метод спутниковых геодезически х измерений (определений)	$Mt = \sqrt{(m_0^2 + m_1^2)}=0.1$
6	1095743.7 6	3624341.5 5	-	1095743. 56	3624341.1 1	-	Метод спутниковых геодезически х измерений (определений)	$Mt = \sqrt{(m_0^2 + m_1^2)}=0.1$
7	1095744.1 8	3624336.1 8	-	1095744. 24	3624335.7 7	-	Метод спутниковых геодезически х измерений (определений)	$Mt = \sqrt{(m_0^2 + m_1^2)}=0.1$

Сведения о зданиях, сооружениях, объектах незавершенного строительства, необходимые для исправления реестровых ошибок в сведениях об описании их местоположения

1. Сведения о характерных точках контура

здание

вид объекта недвижимости (здание, сооружение, объект незавершенного строительства)

с кадастровым номером 86:17:0011504:207 :

Система координат МСК-86, зона 3

Зона № 3

Обозначение характерных точек контура	Содержатся в Едином государственном реестре недвижимости		Ради ус, м	Определены в ходе выполнения комплексных кадастровых работ		Ради ус, м	Метод опреде ления коор динат	Формулы, примененные для расчета средней квадратической погрешности определения координат характерных точек (Mt), м, с подставленными в такие формулы значениями и итоговые (вычисленные) значения Mt, м
	Координаты, м			Координаты, м				
	X	Y		X	Y			
1	2	3	4	5	6	7	8	9
8	1095752.7 7	3624336.7 2	-	1095752. 79	3624336.7 3	-	Метод спутниковых геодезически х измерений (определений)	$Mt = \sqrt{(m_0^2 + m_1^2)}=0.1$
1	1095753.1 0	3624332.4 7	-	1095753. 33	3624332.5 0	-	Метод спутниковых геодезически х измерений (определений)	$Mt = \sqrt{(m_0^2 + m_1^2)}=0.1$

**2. Иные сведения об объекте недвижимости
с кадастровым номером: 86:17:0011504:207 :**

1.

3. Пояснения к сведениям об объекте недвижимости с кадастровым номером 86:17:0011504:207 :

1.

-

Сведения о зданиях, сооружениях, объектах незавершенного строительства, необходимые для исправления реестровых ошибок в сведениях об описании их местоположения

1. Сведения о характерных точках контура

здание

вид объекта недвижимости (здание, сооружение, объект незавершенного строительства)

с кадастровым номером 86:17:0011504:246 :

Система координат МСК-86, зона 3

Зона № 3

Обозначение характерных точек контура	Содержатся в Едином государственном реестре недвижимости		Определены в ходе выполнения комплексных кадастровых работ		Метод опреде ления коор динат	Формулы, примененные для расчета средней квадратической погрешности определения координат характерных точек (Mt), м, с подставленными в такие формулы значениями и итоговые (вычисленные) значения Mt, м		
	Координаты, м		Ради ус, м	Координаты, м			Ради ус, м	
	X	Y	R	X			Y	R
1	2	3	4	5	6	7	8	9
9	1095642.2 5	3624446.2 0	-	1095642. 25	3624446.2 0	-	Метод спутниковых геодезически х измерений (определений)	$Mt = \sqrt{(m_0^2 + m_1^2)}=0.1$
10	1095641.6 5	3624452.1 7	-	1095641. 65	3624452.1 7	-	Метод спутниковых геодезически х измерений (определений)	$Mt = \sqrt{(m_0^2 + m_1^2)}=0.1$
11	1095635.6 3	3624451.5 6	-	1095635. 63	3624451.5 6	-	Метод спутниковых геодезически х измерений (определений)	$Mt = \sqrt{(m_0^2 + m_1^2)}=0.1$
12	1095636.2 3	3624445.5 9	-	1095636. 23	3624445.5 9	-	Метод спутниковых геодезически х измерений (определений)	$Mt = \sqrt{(m_0^2 + m_1^2)}=0.1$
9	1095642.2 5	3624446.2 0	-	1095642. 25	3624446.2 0	-	Метод спутниковых геодезически х измерений (определений)	$Mt = \sqrt{(m_0^2 + m_1^2)}=0.1$

**2. Иные сведения об объекте недвижимости
с кадастровым номером: 86:17:0011504:246 :**

1.

3. Пояснения к сведениям об объекте недвижимости с кадастровым номером 86:17:0011504:246 :

1.

-

Сведения о зданиях, сооружениях, объектах незавершенного строительства, необходимые для исправления реестровых ошибок в сведениях об описании их местоположения

1. Сведения о характерных точках контура

здание

вид объекта недвижимости (здание, сооружение, объект незавершенного строительства)

с кадастровым номером 86:17:0011504:554 :

Система координат МСК-86, зона 3

Зона № 3

Обозначение характерных точек контура	Содержатся в Едином государственном реестре недвижимости		Определены в ходе выполнения комплексных кадастровых работ		Метод опреде ления коор динат	Формулы, примененные для расчета средней квадратической погрешности определения координат характерных точек (Mt), м, с подставленными в такие формулы значениями и итоговые (вычисленные) значения Mt, м		
	Координаты, м		Ради ус, м	Координаты, м			Ради ус, м	
	X	Y	R	X			Y	R
1	2	3	4	5	6	7	8	9
13	1095266.1 2	3624323.5 8	-	1095266. 21	3624324.2 4	-	Метод спутниковых геодезически х измерений (определений)	$Mt = \sqrt{(m_0^2 + m_1^2)}=0.1$
14	1095275.8 6	3624324.8 6	-	1095275. 95	3624325.5 2	-	Метод спутниковых геодезически х измерений (определений)	$Mt = \sqrt{(m_0^2 + m_1^2)}=0.1$
15	1095274.9 7	3624331.4 7	-	1095275. 06	3624332.1 3	-	Метод спутниковых геодезически х измерений (определений)	$Mt = \sqrt{(m_0^2 + m_1^2)}=0.1$
16	1095265.2 2	3624330.1 9	-	1095265. 31	3624330.8 5	-	Метод спутниковых геодезически х измерений (определений)	$Mt = \sqrt{(m_0^2 + m_1^2)}=0.1$
13	1095266.1 2	3624323.5 8	-	1095266. 21	3624324.2 4	-	Метод спутниковых геодезически х измерений (определений)	$Mt = \sqrt{(m_0^2 + m_1^2)}=0.1$

**2. Иные сведения об объекте недвижимости
с кадастровым номером: 86:17:0011504:554 :**

1.

3. Пояснения к сведениям об объекте недвижимости с кадастровым номером 86:17:0011504:554 :

1.

-

Сведения о зданиях, сооружениях, объектах незавершенного строительства, необходимые для исправления реестровых ошибок в сведениях об описании их местоположения

1. Сведения о характерных точках контура

здание

вид объекта недвижимости (здание, сооружение, объект незавершенного строительства)

с кадастровым номером 86:17:0011504:562 :

Система координат МСК-86, зона 3

Зона № 3

Обозначение характерных точек контура	Содержатся в Едином государственном реестре недвижимости		Определены в ходе выполнения комплексных кадастровых работ		Метод опреде ления коор динат	Формулы, примененные для расчета средней квадратической погрешности определения координат характерных точек (Mt), м, с подставленными в такие формулы значениями и итоговые (вычисленные) значения Mt, м		
	Координаты, м		Ради ус, м	Координаты, м			Ради ус, м	
	X	Y	R	X			Y	R
1	2	3	4	5	6	7	8	9
17	1095349.0 2	3624368.7 8	-	1095349. 39	3624368.5 7	-	Метод спутниковых геодезически х измерений (определений)	$Mt = \sqrt{(m_0^2 + m_1^2)}=0.1$
18	1095355.2 4	3624369.8 2	-	1095355. 52	3624369.6 2	-	Метод спутниковых геодезически х измерений (определений)	$Mt = \sqrt{(m_0^2 + m_1^2)}=0.1$
19	1095354.1 6	3624376.2 8	-	1095354. 35	3624376.5 7	-	Метод спутниковых геодезически х измерений (определений)	$Mt = \sqrt{(m_0^2 + m_1^2)}=0.1$
20	1095347.9 0	3624375.2 8	-	1095348. 16	3624375.5 6	-	Метод спутниковых геодезически х измерений (определений)	$Mt = \sqrt{(m_0^2 + m_1^2)}=0.1$
17	1095349.0 2	3624368.7 8	-	1095349. 39	3624368.5 7	-	Метод спутниковых геодезически х измерений (определений)	$Mt = \sqrt{(m_0^2 + m_1^2)}=0.1$

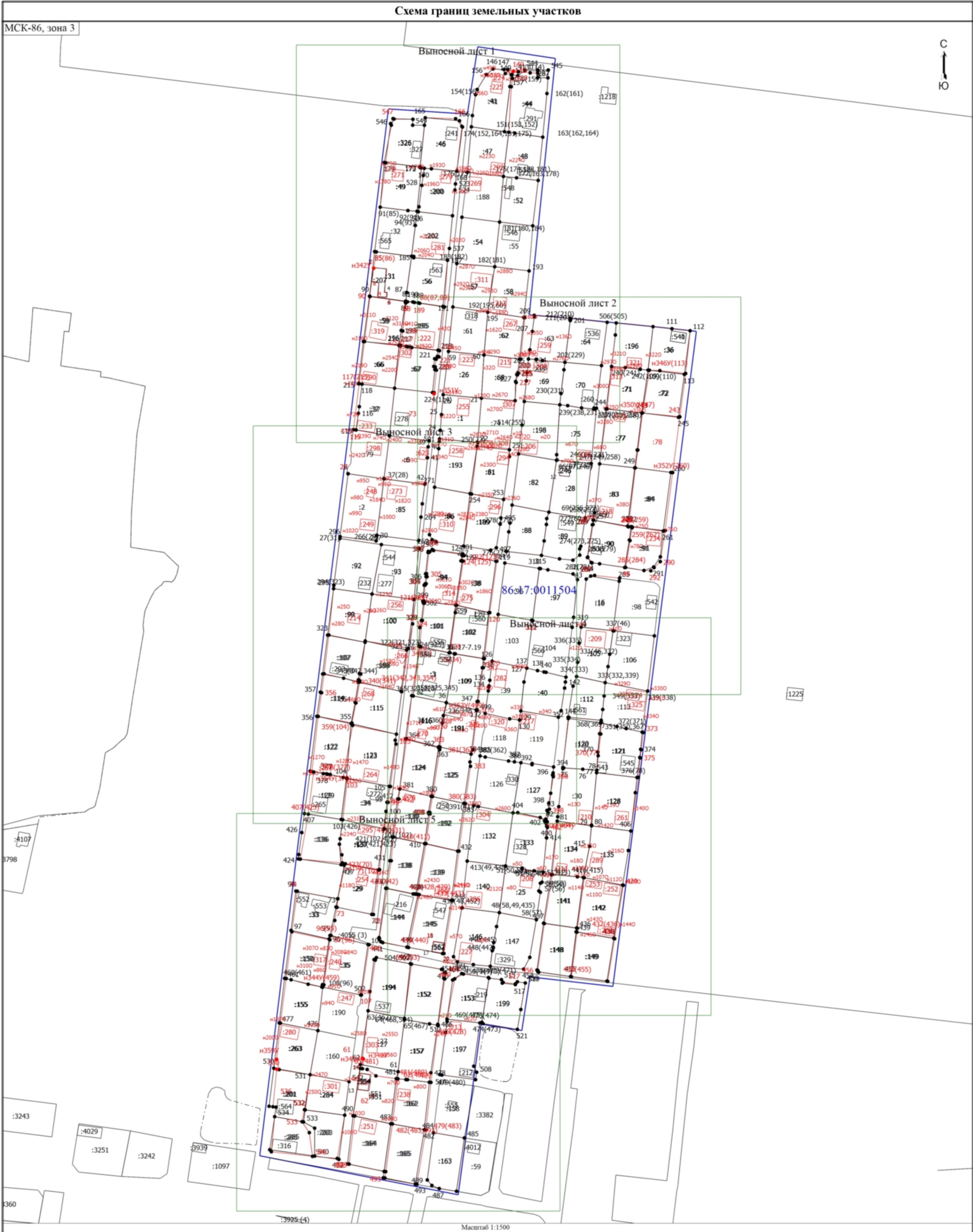
**2. Иные сведения об объекте недвижимости
с кадастровым номером: 86:17:0011504:562 :**

1.

3. Пояснения к сведениям об объекте недвижимости с кадастровым номером 86:17:0011504:562 :

1.

-

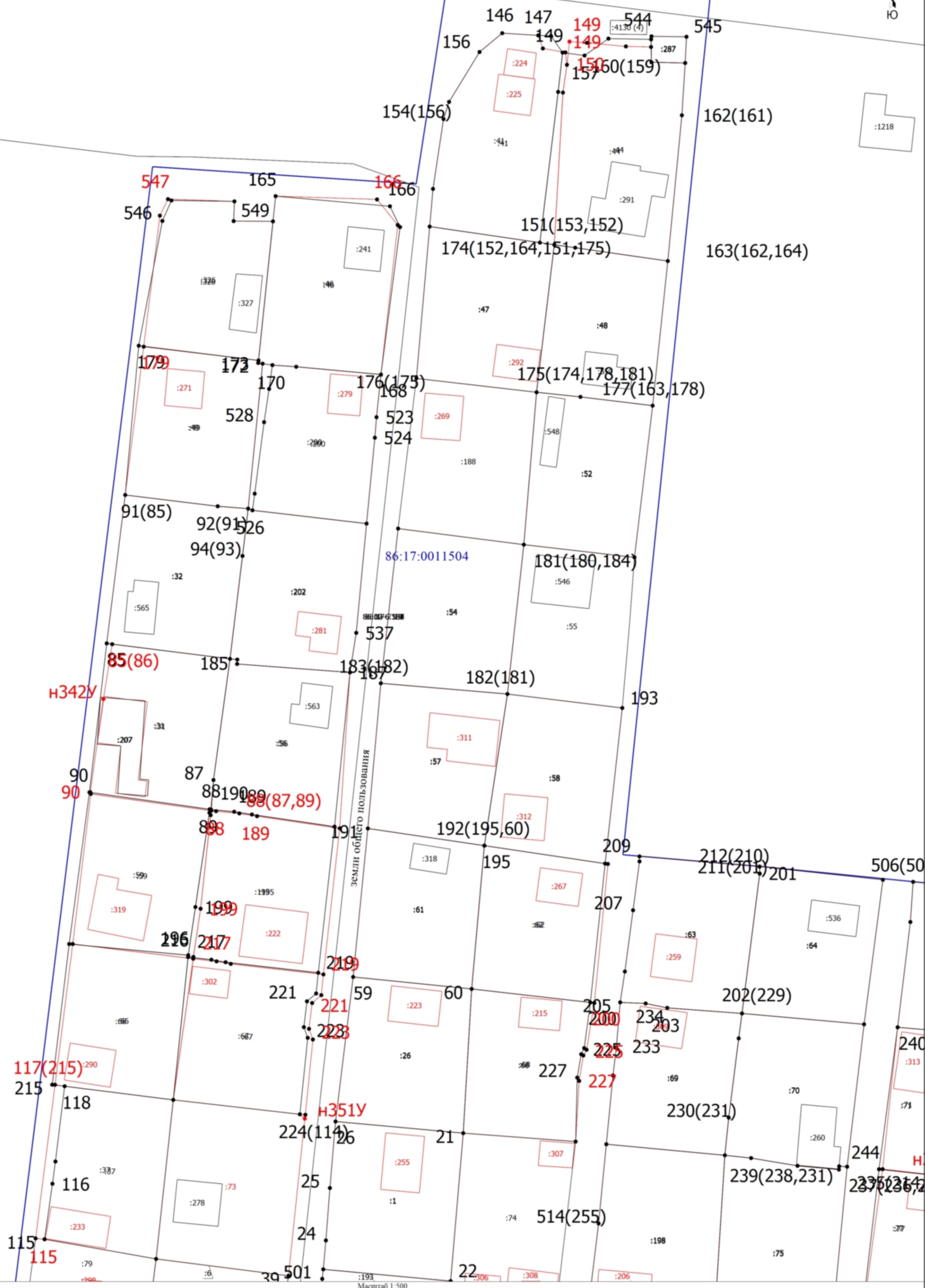


Условные обозначения			
	- Часть границы, местоположение которой определено при выполнении кадастровых работ		- Часть границы, сведения ЕГРН о которой позволяют однозначно определить ее положение на местности
	- Характерная точка границы земельного участка, сведения ЕГРН о которой соответствуют требованиям, установленным в соответствии с частью 13 статьи 22 Федерального закона от 13 июля 2015 г. N 218-ФЗ "О государственной регистрации недвижимости"		- Характерная точка границы земельного участка, сведения о которой отсутствуют в ЕГРН, местоположение которой определено при кадастровых работах (новая характерная точка)
	- Обозначение характерной точки, местоположение которой не изменилось или было уточнено		- Обозначение ликвидируемой характерной точки
	- Обозначение новой характерной точки		- Часть контура, образованного проекцией вновь образованного наземного конструктивного элемента здания, сооружения, объекта незавершенного строительства
	- Часть контура, образованного проекцией существующего в ЕГРН наземного конструктивного элемента здания, сооружения, объекта незавершенного строительства		- Граница территориальной зоны
	- Граница зоны с особыми условиями		- Граница кадастрового квартала
	- Граница населенного пункта		- Исправляемый земельный участок
	- Уточняемый земельный участок		- Исправляемое здание
	- Уточняемое здание		- Номер кадастрового квартала

:3925 (4) - Обозначение контура земельного участка






Выносной лист 1

МСК-86, зона 3

C
↑
Ю

Условные обозначения

- | Словесное обозначения | Символ | Описание |
|-----------------------|--------|--------------------------------------------------------------------------------------------------------------------------------------------------------------------------------------------------------------------------------------------------|
| | - | Часть границы, местоположение которой определено при выполнении кадастровых работ |
| | • | Характерная точка границы земельного участка, сведения ЕГРН о которой соответствуют требованиям, установленным в соответствии с частью 13 статьи 22 Федерального закона от 13 июля 2015 г. N 218-ФЗ "О государственной регистрации недвижимости" |
| 1 | | Обозначение характерной точки, местоположение которой не изменилось или было уточнено |
| н10 | | Обозначение новой характерной точки |
| | - | Часть контура, образованного проекцией существующего в ЕГРН наземного конструктивного элемента здания, сооружения, объекта незавершенного строительства |
| - - - - - | | Граница зоны с особыми условиями |
| — | | Граница населенного пункта |
| :73 | | Уточняемый земельный участок |
| :206 | | Уточняемое здание |

- | | |
|---------------------------------------------------------------------------------------|----------------------------------------------------------------------------------------------------------------------------------------------------------------------------|
|  | - Часть границы, сведения ЕГРН о которой позволяют однозначно определить ее положение на местности |
|  | - Характерная точка границы земельного участка, сведения о которой отсутствуют в ЕГРН, местоположение которой определено при кадастровых работах (новая характерная точка) |
| <u>309</u> | - Обозначение ликвидируемой характерной точки |
|  | - Часть контура, образованного проекцией вновь образованного наземного конструктивного элемента здания, сооружения, объекта незавершенного строительства |
|  | - Граница территориальной зоны |
|  | - Граница кадастрового квартала |
| :1 | - Исправляемый земельный участок |
| :207 | - Исправляемое здание |
| 86:17:0011504 | - Номер кадастрового квартала |

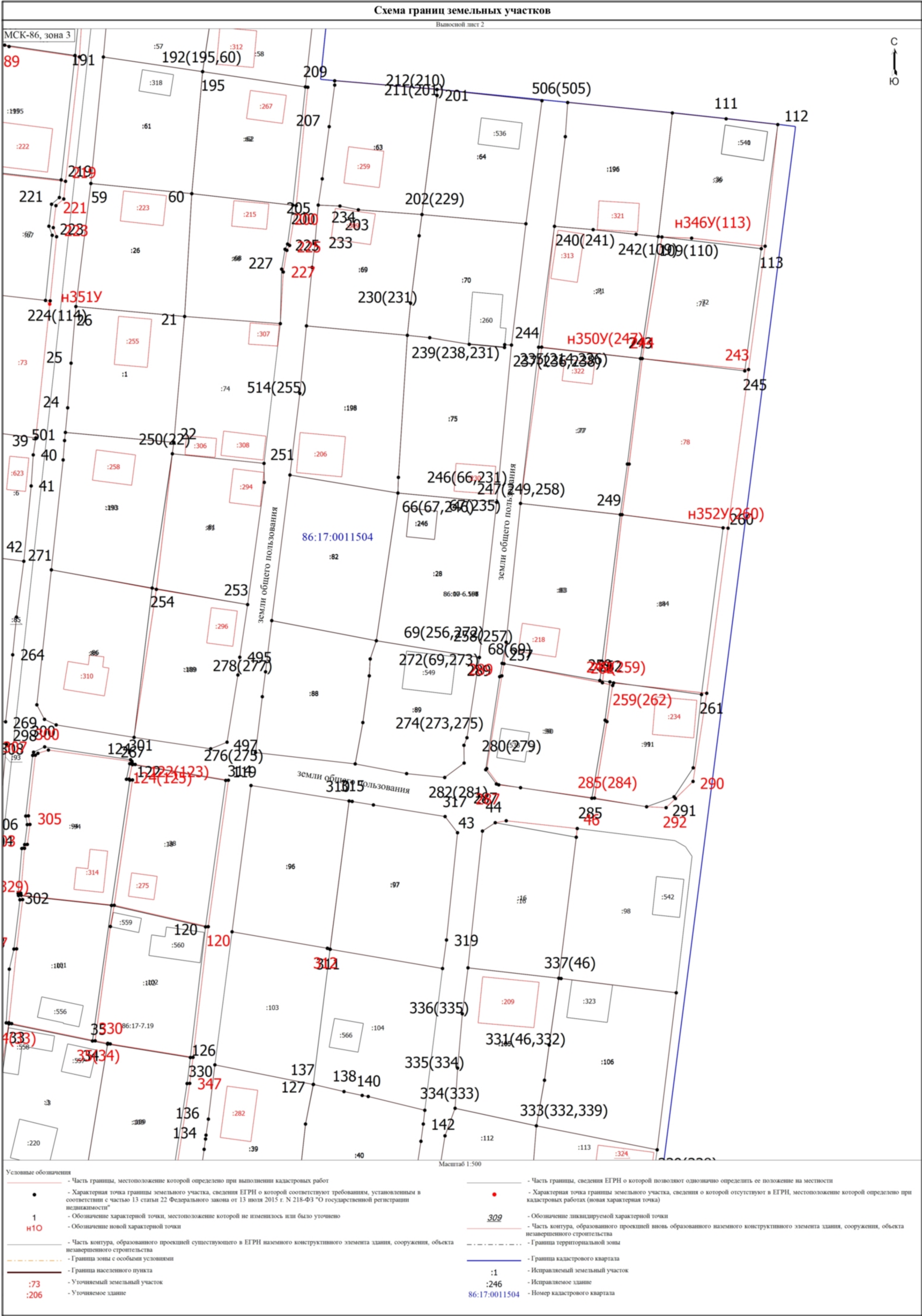
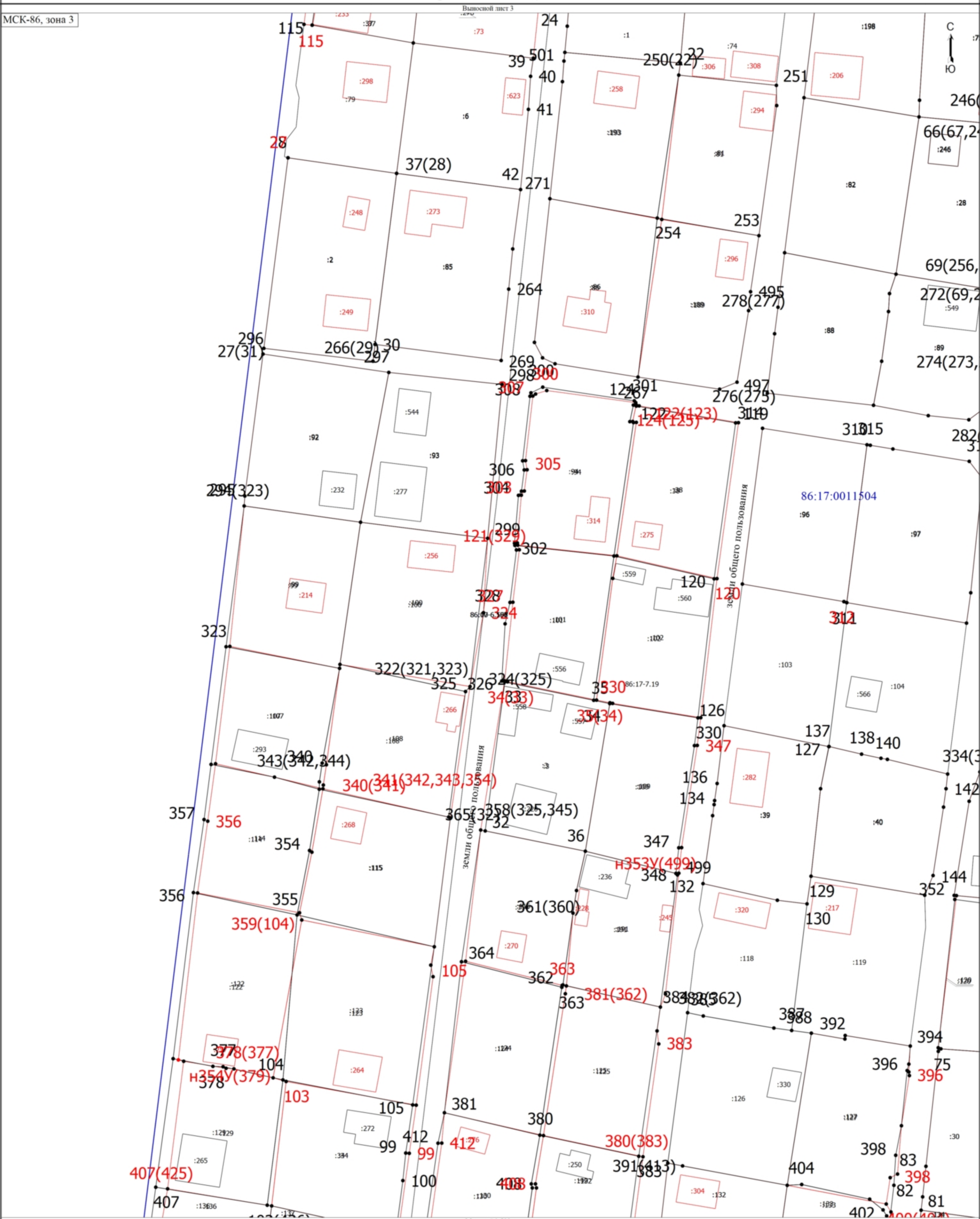


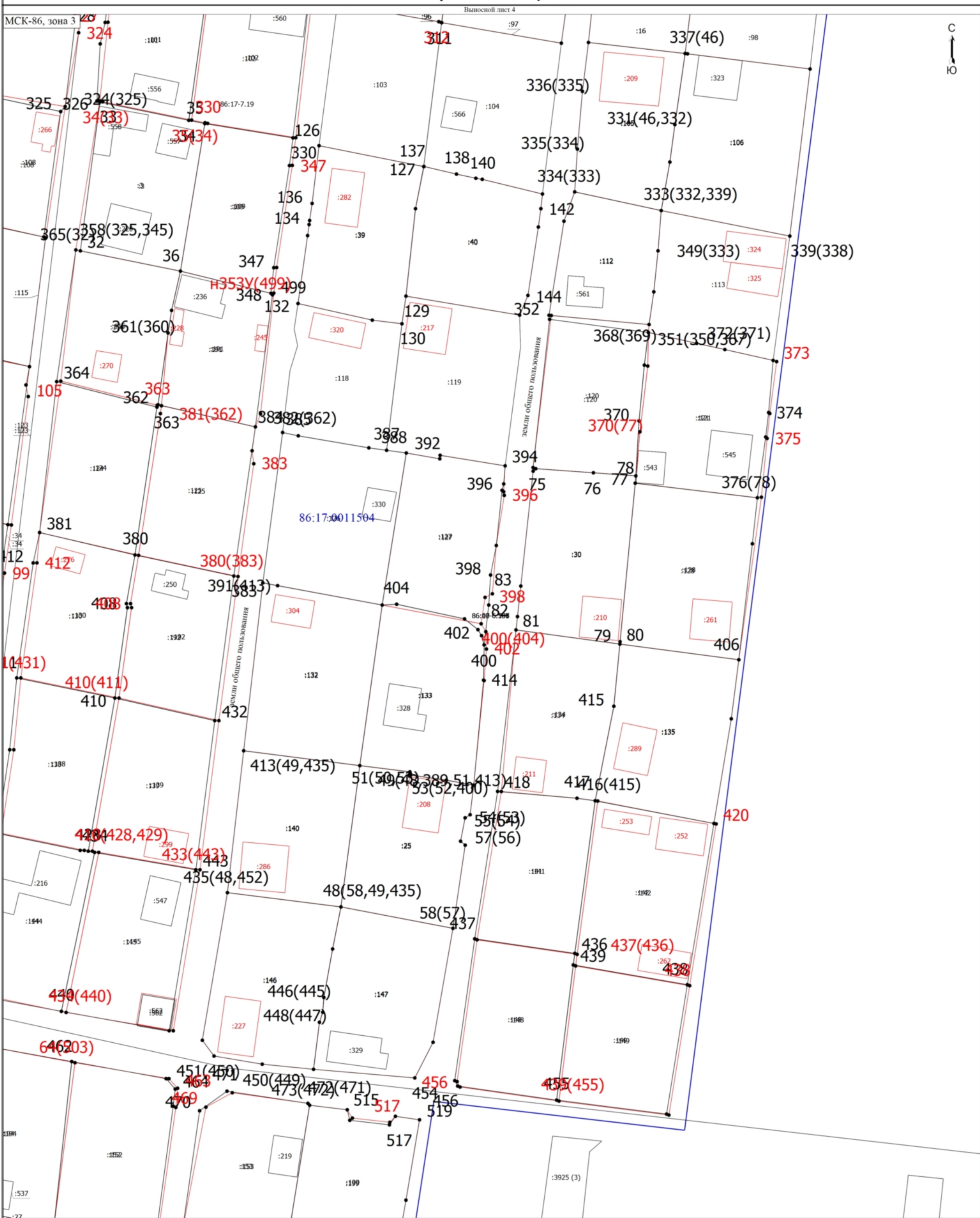
Схема границ земельных участков

МСК-86, зона 3

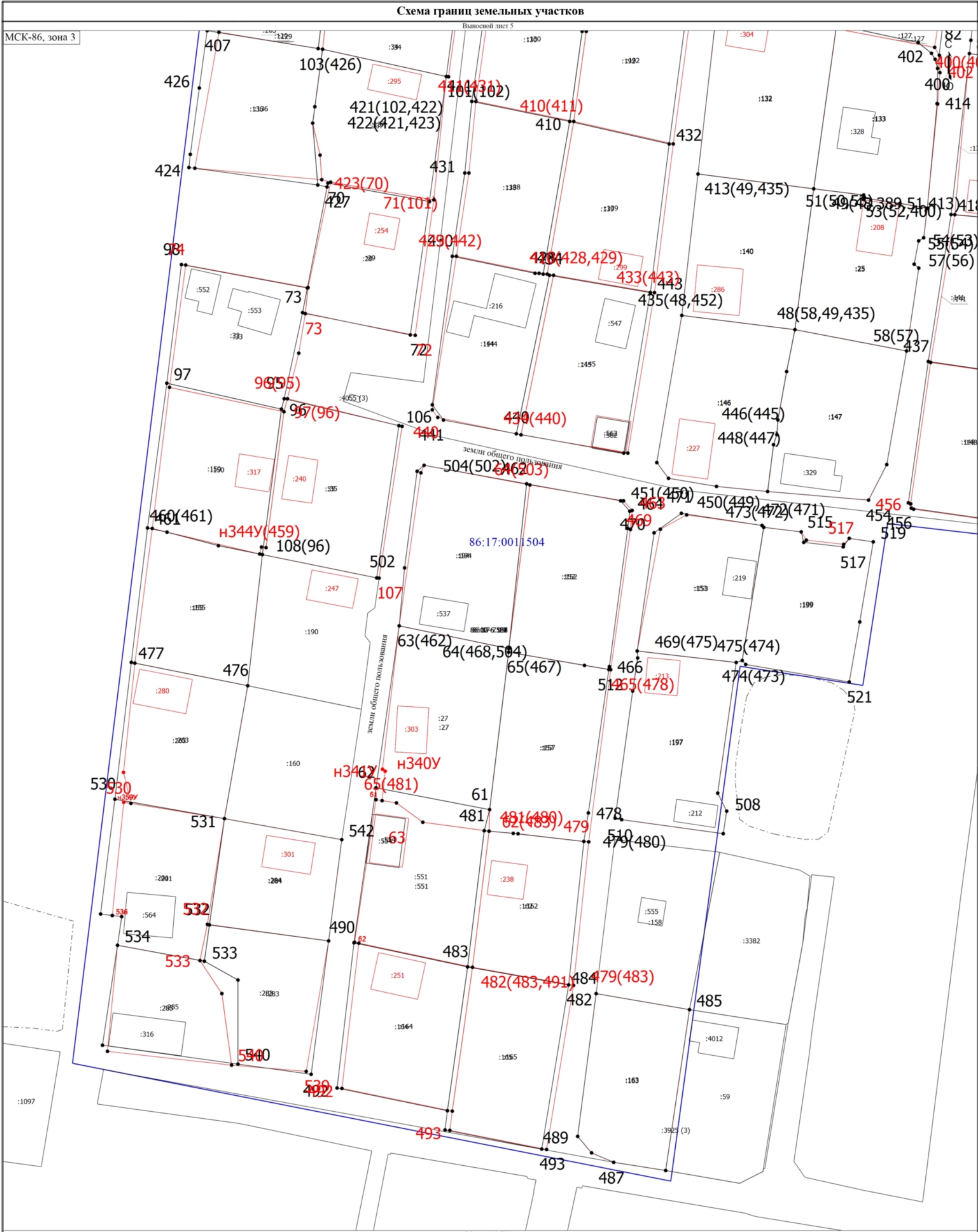


Условные обозначения			
—	- Часть границы, местоположение которой определено при выполнении кадастровых работ	—	- Часть границы, сведения ЕГРН о которой позволяют однозначно определить ее положение на местности
•	- Характерная точка границы земельного участка, сведения ЕГРН о которой соответствуют требованиям, установленным в соответствии с частью 13 статьи 22 Федерального закона от 13 июля 2015 г. N 218-ФЗ "О государственной регистрации недвижимости"	•	- Характерная точка границы земельного участка, сведения о которой отсутствуют в ЕГРН, местоположение которой определено при кадастровых работах (новая характерная точка)
1	- Обозначение характерной точки, местоположение которой не изменилось или было уточнено	309	- Обозначение ликвидируемой характерной точки
н10	- Обозначение новой характерной точки	—	- Часть контура, образованного проекцией вновь образованного наземного конструктивного элемента здания, сооружения, объекта незавершенного строительства
—	- Часть контура, образованного проекцией существующего в ЕГРН наземного конструктивного элемента здания, сооружения, объекта незавершенного строительства	- - - - -	- Граница территориальной зоны
- - - - -	- Граница зоны с особыми условиями	—	- Граница кадастрового квартала
—	- Граница населенного пункта	:1	- Исправляемый земельный участок
:73	- Уточняемый земельный участок	:246	- Исправляемое здание
:206	- Уточняемое здание	86:17:0011504	- Номер кадастрового квартала

Схема границ земельных участков

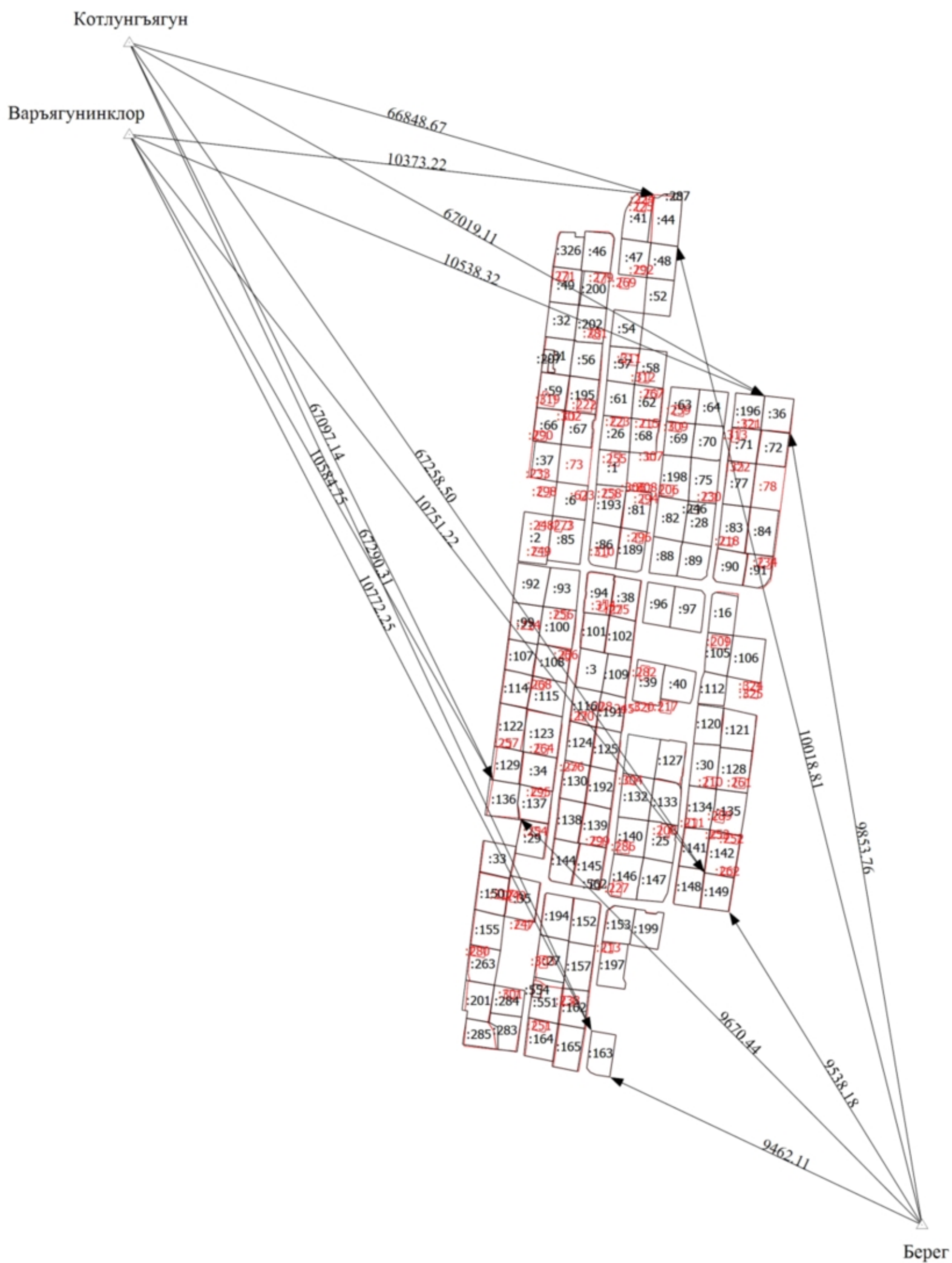


Условные обозначения			
	- Часть границы, местоположение которой определено при выполнении кадастровых работ		- Часть границы, сведения ЕГРН о которой позволяют однозначно определить ее положение на местности
	- Характерная точка границы земельного участка, сведения ЕГРН о которой соответствуют требованиям, установленным в соответствии с частью 13 статьи 22 Федерального закона от 13 июля 2015 г. N 218-ФЗ "О государственной регистрации недвижимости"		- Характерная точка границы земельного участка, сведения о которой отсутствуют в ЕГРН, местоположение которой определено при кадастровых работах (новая характерная точка)
	- Обозначение характерной точки, местоположение которой не изменилось или было уточнено		- Обозначение ликвидируемой характерной точки
	- Обозначение новой характерной точки		- Часть контура, образованного проекцией вновь образованного наземного конструктивного элемента здания, сооружения, объекта незавершенного строительства
	- Часть контура, образованного проекцией существующего в ЕГРН наземного конструктивного элемента здания, сооружения, объекта незавершенного строительства		- Граница территориальной зоны
	- Граница зоны с особыми условиями		- Граница кадастрового квартала
	- Граница населенного пункта		- Исправляемый земельный участок
	- Исправляемое здание		- Уточняемое здание
	- Номер кадастрового квартала		- Обозначение контура земельного участка











Условные обозначения			
	- Часть границы, местоположение которой определено при выполнении кадастровых работ		- Часть границы, сведения ЕГРН о которой позволяют однозначно определить ее положение на местности
	- Характерная точка границы земельного участка, сведения ЕГРН о которой соответствуют требованиям, установленным в соответствии с частью 13 статьи 22 Федерального закона от 13 июля 2015 г. N 218-ФЗ "О государственной регистрации недвижимости"		- Характерная точка границы земельного участка, сведения о которой отсутствуют в ЕГРН, местоположение которой определено при кадастровых работах (новая характерная точка)
	- Обозначение характерной точки, местоположение которой не изменилось или было уточнено		- Обозначение ликвидируемой характерной точки
	- Обозначение новой характерной точки		- Часть контура, образованного проекцией вновь образованного наземного конструктивного элемента здания, сооружения, объекта незавершенного строительства
	- Часть контура, образованного проекцией существующего в ЕГРН наземного конструктивного элемента здания, сооружения, объекта незавершенного строительства		- Граница территориальной зоны
	- Граница зоны с особыми условиями		- Граница кадастрового квартала
	- Граница населенного пункта		- Исправляемый земельный участок
	- Исправляемое здание		- Уточняемое здание
	- Номер кадастрового квартала		- Обозначение контура земельного участка

Схема геодезических построений



Условные обозначения

- | | |
|-------------------------------------------------------------------------------------|--------------------------------------------------------------------------------------------------------------|
|  | - Часть границы, местоположение которой определено при выполнении кадастровых работ |
|  | - Часть границы, сведения ЕГРН о которой позволяют однозначно определить ее положение на местности |
|  | - Исправляемый земельный участок |
|  | - Уточняемый земельный участок |
|  | - Исправляемое здание |
|  | - Уточняемое здание |
|  | - Пункт государственной геодезической сети |
|  | - Направления геодезических построений при определении координат характерных точек границ земельного участка |

УТВЕРЖДАЮ:

Первый заместитель мэра г. Когалым
С.Ф. Какоткин
" — " _____ 1999 г.

СОГЛАСОВАНО:

Главный архитектор: Р.А. Муфтахов

Председатель горкомзема: Ю.А. Ананьев

Председатель комитета по охране
окружающей среды: Е.И. Компасенко

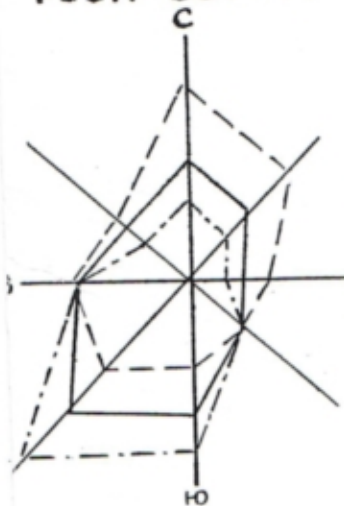
Заместитель председателя СОНТ
„Трассовик“: И.Д. Шоломов

Технико-экономические показатели

№п.п	Наименование	Ед. изм.	Кол-во
1.	Количество участков	уч-к	143
2.	Площадь участков	га	8,856
3.	Земли общего пользования	га	1,352
	в т.ч. проезды	га	1,222
	под водой	га	0,070
	Итого:	га	10,21

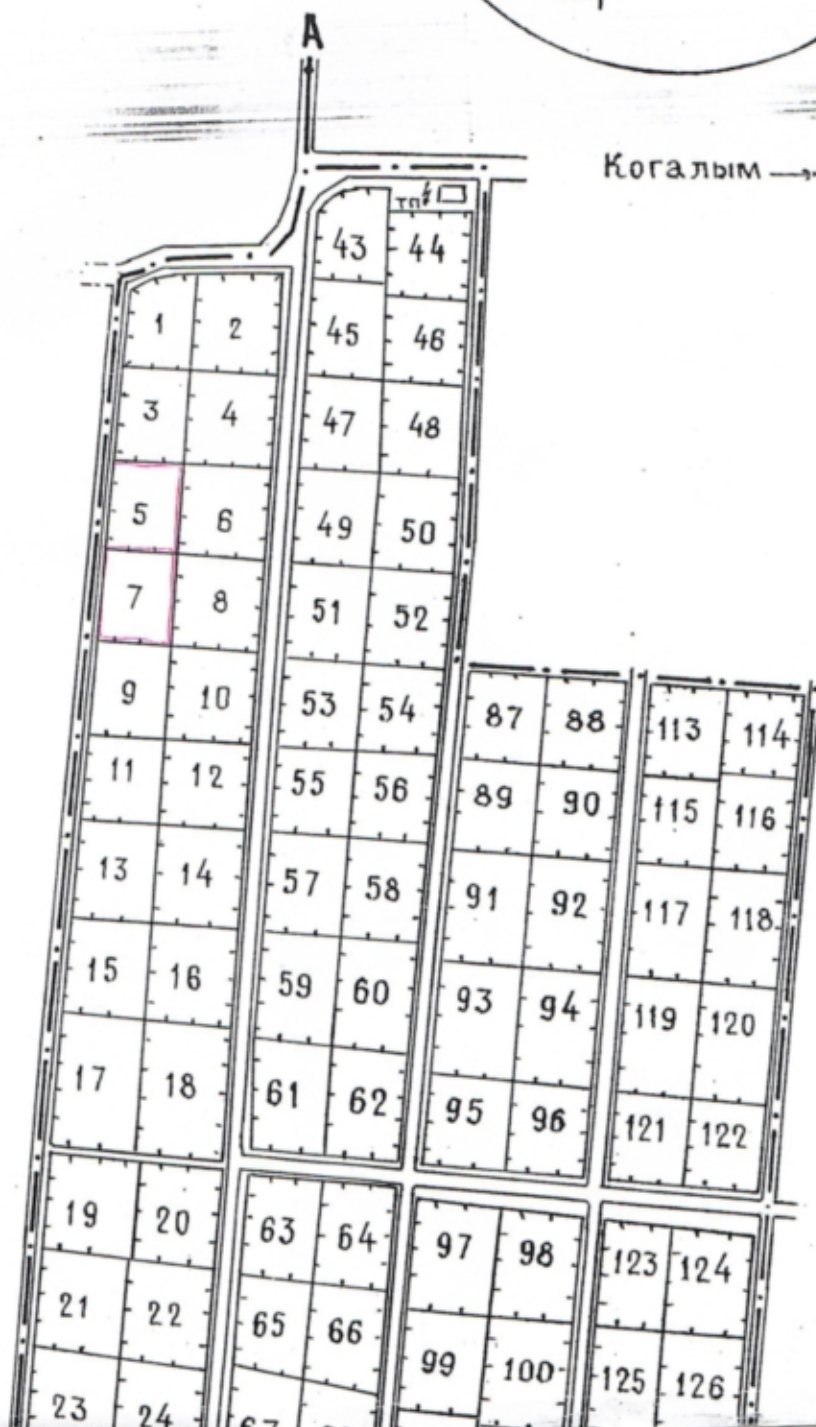
Условные обозначения


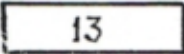



РОЗА ВЕТРОВ



--- холодный период
 ————— годовая
 - . - . - . теплый период

СИТУАЦИОННЫЙ ПЛАН



	граница землепользования СОНТ
	номер участка
	ограждение
	проектные границы
	автодорога

ОПИСАНИЕ СМЕЖЕСТВ :

от А до Б — земли СОНТ „ Нефтяник ”
от Б до В — земли СОНТ „ Садовод ”
от В до А — земли СОНТ „ Дорожник ”

ПРИМЕЧАНИЯ :

1. Противопожарная безопасность обеспечивается соблюдением Правил, установкой емкостей с водой, щитов с шанцевым инструментом, огнетушителей.
2. Для приватизации участка необходимо производить обмер по ограждению.



			1999г	г. Когалым		
				Садово-огородническое некоммерческое товарищество „Трассовик“		
Выполни	Чемакин		9.09	Корректировка генплана СОНТ „Трассовик“	Стадия	Лист
Руков.	Чемакин		9.09		ГП	1
				Генплан		
				М 1:2000		
				ИЧП ЧЕМАКИН А.А		
				Лицензия № А826117		

ВЫПИСКА

о пунктах государственной геодезической сети, государственной нивелирной сети, государственной гравиметрической сети и геодезических сетей специального назначения на бумажном носителе и в электронном виде

от «12» ноября 2025 г.

№ 170-33528/2025-В

На основании договора о предоставлении пространственных данных или материалов, не являющихся объектами авторского права, за исключением их предоставления публично-правовой компании, созданной в соответствии с Федеральным законом от 30 декабря 2021 г. № 448-ФЗ «О публично-правовой компании «Роскадастр» (далее – публично-правовая компания), а также для выполнения задач в области обороны, после поступления заявлений физических или юридических лиц, органов государственной власти или органов местного самоуправления (далее – заявитель) о предоставлении пространственных данных и материалов, содержащихся в государственных фондах пространственных данных, от «10» ноября 2025 г. № 170-33528/2025 публично-правовая компания, осуществляющая ведение федерального фонда пространственных данных, или её филиал

(указывается филиал публично-правовой компании)

предоставляет

ППК «Роскадастр»
(ИНН: 7708410783; ОГРН: 1227700700633)

(указываются сведения о заявителе (для физического лица – фамилия, имя отчество (при наличии); для юридического лица, органа государственной власти, органа местного самоуправления – полное наименование, идентификационный номер налогоплательщика (ИНН), основной государственный регистрационный номер (ОГРН))

на срок¹ бессрочно содержащиеся в федеральном фонде

(указывается срок использования сведений
о пунктах государственной геодезической сети,
государственной нивелирной сети,
государственной гравиметрической сети
и геодезических сетей специального назначения)

пространственных данных по состоянию на «12» ноября 2025 г. следующие
сведения в

МСК-86 Ханты-Мансийский АО - Югра, зона 3

(указывается система координат и (или) государственная система высот)

о запрашиваемых пунктах государственной геодезической сети, государственной нивелирной сети, государственной гравиметрической сети и геодезических сетей специального назначения:

¹ Подпункт «е» пункта 5 Правил предоставления пространственных данных и материалов, содержащихся в государственных фондах пространственных данных, в том числе правил подачи заявления о предоставлении указанных пространственных данных и материалов, включая форму такого заявления и состав прилагаемых к нему документов, утвержденных постановлением Правительства Российской Федерации от 4 марта 2017 г. № 262.

Сведения о пунктах государственной геодезической сети

(включаются в выписку в случае, если запрашивались сведения о пунктах государственной геодезической сети)

В местной системе координат						
(включаются в выписку в случае, если сведения о пунктах государственной геодезической сети запрашивались в местной системе координат в проекции на плоскость)						
№ п/п	Индекс пункта	Название пункта, тип пункта, тип знака пункта, высота знака пункта, тип центра пункта и номер марки пункта	Класс сети, к которой относится пункт	Координаты в МСК-86 Ханты-Мансийский АО - Югра, зона 3 (указывается наименование местной системы координат), м		Сведения о состоянии наружного знака пункта, о состоянии центра пункта, сведения об обследовании пункта (при наличии)
				х	у	
1	P4308305	Котлунгъягун, сигн., 26.000 м, 150, 6466	Геодезическая сеть сгущения 3 класса (ГГС - 3 класса)	1145243.98	3579340.81	Состояние наружного знака: Не установлено, Состояние центра: Не установлено
2	P4314305	Приток Котлунгъягун, сигн., 19.400 м, 11, 5640	Геодезическая сеть сгущения 3 класса (ГГС - 3 класса)	1141141.14	3582180.41	Состояние наружного знака: Не установлено, Состояние центра: Не установлено
3	P4314215	Котлунгъягун, сигн., 26.000 м, 150 оп, 2694	Астрономо-геодезическая сеть 2 класса (ГГС - 2 класса)	1128641.80	3583053.28	Состояние наружного знака: Не установлено, Состояние центра: Не установлено
4	P4315315	Варъягунинклар, сигн., 15.800 м, 150, 3790	Геодезическая сеть сгущения 3 класса (ГГС - 3 класса)	1102737.41	3616634.56	Состояние наружного знака: Утрачен, Состояние центра: Сохранился, Год обследования: 2024
5	P4315322	Тливумъягун, сигн., 15.300 м, 150, 4516	Геодезическая сеть сгущения 3 класса (ГГС - 3 класса)	1088703.03	3620751.54	Состояние наружного знака: Не установлено, Состояние центра: Не установлено
6	P4315203	Варынгъягун, сигн., п.п., 28.900 м, 5, б/№	Астрономо-геодезическая сеть 2 класса (ГГС - 2 класса)	1096691.28	3624288.83	Состояние наружного знака: Утрачен, Состояние центра: Сохранился, Год обследования: 2025
7	P4315321	Берег, сигн., 28.000 м, 150, 3236	Геодезическая сеть сгущения 3 класса (ГГС - 3 класса)	1086660.39	3628448.76	Состояние наружного знака: Утрачен, Состояние центра: Сохранился, Год обследования: 2024

8	P4315316	Парыкойягун, сигн., 29.600 м, 150, 5698	Геодезическая сеть сгущения 3 класса (ГГС - 3 класса)	1103432.55	3628203.22	Состояние наружного знака: Утрачен, Состояние центра: Сохранился, Год обследования: 2025
9	P4315318	Приток Котлунгьягун, сигн., 28.100 м, 150, 7684	Геодезическая сеть сгущения 3 класса (ГГС - 3 класса)	1092738.56	3631111.97	Состояние наружного знака: Не установлено, Состояние центра: Не установлено
10	P4315317	Котлунгьягун, сигн., 24.700 м, 150, 3118	Геодезическая сеть сгущения 3 класса (ГГС - 3 класса)	1098713.66	3635971.32	Состояние наружного знака: Не установлено, Состояние центра: Не установлено

И.о. начальника отдела
предоставления пространственных данных
Управления ведения ФФПД
и предоставления
пространственных данных

(полное наименование должности)

(подпись или усиленная квалифицированная
электронная подпись)

Останин А. К.

(фамилия, инициалы)

М.П.
(при наличии)

**АКТ
СОГЛАСОВАНИЯ МЕСТОПОЛОЖЕНИЯ ГРАНИЦ ЗЕМЕЛЬНЫХ УЧАСТКОВ
ПРИ ВЫПОЛНЕНИИ КОМПЛЕКСНЫХ КАДАСТРОВЫХ РАБОТ**

86:17:0011504

наименование субъекта Российской Федерации, муниципального образования, населенного пункта, уникальные учетные номера кадастровых кварталов, а также иные сведения, позволяющие определить местоположение территории, на которой выполняются комплексные кадастровые работы

					Всего листов: 42	Лист 1
N п/п	Обозначение части (характерной точки) границы		Результат согласования (согласовано/ спорное)	Кадастровые номера или обозначения смежных земельных участков	Сведения о лице, представившем возражения	Реквизиты вступившего в законную силу судебного акта
	от т.	до т.				
1	2	3	4	5	6	7
1	21	—	Согласовано	86:17:0011504:1		
			Согласовано	86:17:0011504:68		
2	22	23	Согласовано	86:17:0011504:1		
			Согласовано	86:17:0011504:193		
3	26	21	Согласовано	86:17:0011504:1		
			Согласовано	86:17:0011504:26		
4	21	22	Согласовано	86:17:0011504:1		
5	23	24	Согласовано	86:17:0011504:1		
6	24	25	Согласовано	86:17:0011504:1		
7	25	26	Согласовано	86:17:0011504:1		
8	28	—	Согласовано	86:17:0011504:2		
			Согласовано	86:17:0011504:6		
9	28	29	Согласовано	86:17:0011504:2		
			Согласовано	86:17:0011504:85		
10	27	28	Согласовано	86:17:0011504:2		
11	29	30	Согласовано	86:17:0011504:2		
12	30	31	Согласовано	86:17:0011504:2		
13	31	27	Согласовано	86:17:0011504:2		
14	33	34	Согласовано	86:17:0011504:3		
			Согласовано	86:17:0011504:101		
15	34	35	Согласовано	86:17:0011504:3		
			Согласовано	86:17:0011504:101		
16	35	36	Согласовано	86:17:0011504:3		
			Согласовано	86:17:0011504:102		
17	36	36	Согласовано	86:17:0011504:3		
			Согласовано	86:17:0011504:109		

**АКТ
СОГЛАСОВАНИЯ МЕСТОПОЛОЖЕНИЯ ГРАНИЦ ЗЕМЕЛЬНЫХ УЧАСТКОВ
ПРИ ВЫПОЛНЕНИИ КОМПЛЕКСНЫХ КАДАСТРОВЫХ РАБОТ**

86:17:0011504

наименование субъекта Российской Федерации, муниципального образования, населенного пункта, уникальные учетные номера кадастровых кварталов, а также иные сведения, позволяющие определить местоположение территории, на которой выполняются комплексные кадастровые работы

N п/п	Обозначение части (характерной точки) границы		Результат согласования (согласовано/ спорное)	Кадастровые номера или обозначения смежных земельных участков	Сведения о лице, представившем возражения	Реквизиты вступившего в законную силу судебного акта
	от т.	до т.				
1	2	3	4	5	6	7
18	36	32	Согласовано	86:17:0011504:3		
			Согласовано	86:17:0011504:116		
19	36	—	Согласовано	86:17:0011504:3		
			Согласовано	86:17:0011504:191		
20	32	32	Согласовано	86:17:0011504:3		
			Согласовано	86:17:0011504:116		
21	32	33	Согласовано	86:17:0011504:3		
22	38	—	Согласовано	86:17:0011504:6		
			Согласовано	86:17:0011504:37		
23	38	39	Согласовано	86:17:0011504:6		
			Согласовано	86:17:0011504:73		
24	42	37	Согласовано	86:17:0011504:6		
			Согласовано	86:17:0011504:85		
25	37	38	Согласовано	86:17:0011504:6		
26	39	40	Согласовано	86:17:0011504:6		
27	40	41	Согласовано	86:17:0011504:6		
28	41	42	Согласовано	86:17:0011504:6		
29	46	47	Согласовано	86:17:0011504:16		
			Согласовано	86:17:0011504:105		
30	46	—	Согласовано	86:17:0011504:16		
			Согласовано	86:17:0011504:106		
31	43	44	Согласовано	86:17:0011504:16		
32	44	45	Согласовано	86:17:0011504:16		
33	45	46	Согласовано	86:17:0011504:16		
34	46	47	Согласовано	86:17:0011504:16		
35	47	46	Согласовано	86:17:0011504:16		

**АКТ
СОГЛАСОВАНИЯ МЕСТОПОЛОЖЕНИЯ ГРАНИЦ ЗЕМЕЛЬНЫХ УЧАСТКОВ
ПРИ ВЫПОЛНЕНИИ КОМПЛЕКСНЫХ КАДАСТРОВЫХ РАБОТ**

86:17:0011504

наименование субъекта Российской Федерации, муниципального образования, населенного пункта, уникальные учетные номера кадастровых кварталов, а также иные сведения, позволяющие определить местоположение территории, на которой выполняются комплексные кадастровые работы

N п/п	Обозначение части (характерной точки) границы		Результат согласования (согласовано/ спорное)	Кадастровые номера или обозначения смежных земельных участков	Сведения о лице, представившем возражения	Реквизиты вступившего в законную силу судебного акта
	от т.	до т.				
1	2	3	4	5	6	7
36	47	43	Согласовано	86:17:0011504:16		
37	48	—	Согласовано	86:17:0011504:25		
			Согласовано	86:17:0011504:132		
38	48	49	Согласовано	86:17:0011504:25		
			Согласовано	86:17:0011504:133		
39	49	50	Согласовано	86:17:0011504:25		
			Согласовано	86:17:0011504:133		
40	50	51	Согласовано	86:17:0011504:25		
			Согласовано	86:17:0011504:133		
41	51	52	Согласовано	86:17:0011504:25		
			Согласовано	86:17:0011504:133		
42	57	58	Согласовано	86:17:0011504:25		
			Согласовано	86:17:0011504:147		
43	58	48	Согласовано	86:17:0011504:25		
			Согласовано	86:17:0011504:140		
44	58	—	Согласовано	86:17:0011504:25		
			Согласовано	86:17:0011504:146		
45	52	53	Согласовано	86:17:0011504:25		
46	53	54	Согласовано	86:17:0011504:25		
47	54	55	Согласовано	86:17:0011504:25		
48	55	56	Согласовано	86:17:0011504:25		
49	56	57	Согласовано	86:17:0011504:25		
50	59	60	Согласовано	86:17:0011504:26		
			Согласовано	86:17:0011504:61		
51	60	—	Согласовано	86:17:0011504:26		
			Согласовано	86:17:0011504:62		

**АКТ
СОГЛАСОВАНИЯ МЕСТОПОЛОЖЕНИЯ ГРАНИЦ ЗЕМЕЛЬНЫХ УЧАСТКОВ
ПРИ ВЫПОЛНЕНИИ КОМПЛЕКСНЫХ КАДАСТРОВЫХ РАБОТ**

86:17:0011504

наименование субъекта Российской Федерации, муниципального образования, населенного пункта, уникальные учетные номера кадастровых кварталов, а также иные сведения, позволяющие определить местоположение территории, на которой выполняются комплексные кадастровые работы

					Всего листов: 42	Лист 4
N п/п	Обозначение части (характерной точки) границы		Результат согласования (согласовано/ спорное)	Кадастровые номера или обозначения смежных земельных участков	Сведения о лице, представившем возражения	Реквизиты вступившего в законную силу судебного акта
	от т.	до т.				
1	2	3	4	5	6	7
52	60	21	Согласовано	86:17:0011504:26		
			Согласовано	86:17:0011504:68		
53	26	59	Согласовано	86:17:0011504:26		
54	61	62	Согласовано	86:17:0011504:27		
			Согласовано	86:17:0011504:157		
55	62	—	Согласовано	86:17:0011504:27		
			Согласовано	86:17:0011504:162		
56	62	63	Согласовано	86:17:0011504:27		
			Согласовано	86:17:0011504:551		
57	63	64	Согласовано	86:17:0011504:27		
			Согласовано	86:17:0011504:551		
58	64	65	Согласовано	86:17:0011504:27		
			Согласовано	86:17:0011504:551		
59	63	64	Согласовано	86:17:0011504:27		
			Согласовано	86:17:0011504:194		
60	64	65	Согласовано	86:17:0011504:27		
			Согласовано	86:17:0011504:152		
61	65	61	Согласовано	86:17:0011504:27		
			Согласовано	86:17:0011504:157		
62	65	н340У	Согласовано	86:17:0011504:27		
63	н340У	н341У	Согласовано	86:17:0011504:27		
64	н341У	63	Согласовано	86:17:0011504:27		
65	66	67	Согласовано	86:17:0011504:28		
			Согласовано	86:17:0011504:75		
66	66	—	Согласовано	86:17:0011504:28		
			Согласовано	86:17:0011504:198		

**АКТ
СОГЛАСОВАНИЯ МЕСТОПОЛОЖЕНИЯ ГРАНИЦ ЗЕМЕЛЬНЫХ УЧАСТКОВ
ПРИ ВЫПОЛНЕНИИ КОМПЛЕКСНЫХ КАДАСТРОВЫХ РАБОТ**

86:17:0011504

наименование субъекта Российской Федерации, муниципального образования, населенного пункта, уникальные учетные номера кадастровых кварталов, а также иные сведения, позволяющие определить местоположение территории, на которой выполняются комплексные кадастровые работы

N п/п	Обозначение части (характерной точки) границы		Результат согласования (согласовано/ спорное)	Кадастровые номера или обозначения смежных земельных участков	Сведения о лице, представившем возражения	Реквизиты вступившего в законную силу судебного акта
	от т.	до т.				
1	2	3	4	5	6	7
67	68	69	Согласовано	86:17:0011504:28		
			Согласовано	86:17:0011504:89		
68	69	66	Согласовано	86:17:0011504:28		
			Согласовано	86:17:0011504:82		
69	69	—	Согласовано	86:17:0011504:28		
			Согласовано	86:17:0011504:88		
70	67	68	Согласовано	86:17:0011504:28		
71	70	71	Согласовано	86:17:0011504:29		
			Согласовано	86:17:0011504:137		
72	73	74	Согласовано	86:17:0011504:29		
			Согласовано	86:17:0011504:33		
73	71	72	Согласовано	86:17:0011504:29		
74	72	73	Согласовано	86:17:0011504:29		
75	74	70	Согласовано	86:17:0011504:29		
76	75	76	Согласовано	86:17:0011504:30		
			Согласовано	86:17:0011504:120		
77	76	77	Согласовано	86:17:0011504:30		
			Согласовано	86:17:0011504:120		
78	77	78	Согласовано	86:17:0011504:30		
			Согласовано	86:17:0011504:121		
79	78	79	Согласовано	86:17:0011504:30		
			Согласовано	86:17:0011504:128		
80	79	80	Согласовано	86:17:0011504:30		
			Согласовано	86:17:0011504:128		
81	80	81	Согласовано	86:17:0011504:30		
			Согласовано	86:17:0011504:134		

**АКТ
СОГЛАСОВАНИЯ МЕСТОПОЛОЖЕНИЯ ГРАНИЦ ЗЕМЕЛЬНЫХ УЧАСТКОВ
ПРИ ВЫПОЛНЕНИИ КОМПЛЕКСНЫХ КАДАСТРОВЫХ РАБОТ**

86:17:0011504

наименование субъекта Российской Федерации, муниципального образования, населенного пункта, уникальные учетные номера кадастровых кварталов, а также иные сведения, позволяющие определить местоположение территории, на которой выполняются комплексные кадастровые работы

N п/п	Обозначение части (характерной точки) границы		Результат согласования (согласовано/ спорное)	Кадастровые номера или обозначения смежных земельных участков	Сведения о лице, представившем возражения	Реквизиты вступившего в законную силу судебного акта
	от т.	до т.				
1	2	3	4	5	6	7
82	80	—	Согласовано	86:17:0011504:30		
			Согласовано	86:17:0011504:135		
83	81	82	Согласовано	86:17:0011504:30		
84	82	83	Согласовано	86:17:0011504:30		
85	83	84	Согласовано	86:17:0011504:30		
86	84	75	Согласовано	86:17:0011504:30		
87	85	86	Согласовано	86:17:0011504:31		
			Согласовано	86:17:0011504:32		
88	86	87	Согласовано	86:17:0011504:31		
			Согласовано	86:17:0011504:56		
89	86	—	Согласовано	86:17:0011504:31		
			Согласовано	86:17:0011504:202		
90	87	88	Согласовано	86:17:0011504:31		
			Согласовано	86:17:0011504:56		
91	88	89	Согласовано	86:17:0011504:31		
			Согласовано	86:17:0011504:59		
92	88	—	Согласовано	86:17:0011504:31		
			Согласовано	86:17:0011504:195		
93	89	90	Согласовано	86:17:0011504:31		
94	90	н342У	Согласовано	86:17:0011504:31		
95	н342У	85	Согласовано	86:17:0011504:31		
96	85	91	Согласовано	86:17:0011504:32		
			Согласовано	86:17:0011504:49		
97	91	92	Согласовано	86:17:0011504:32		
			Согласовано	86:17:0011504:49		

**АКТ
СОГЛАСОВАНИЯ МЕСТОПОЛОЖЕНИЯ ГРАНИЦ ЗЕМЕЛЬНЫХ УЧАСТКОВ
ПРИ ВЫПОЛНЕНИИ КОМПЛЕКСНЫХ КАДАСТРОВЫХ РАБОТ**

86:17:0011504

наименование субъекта Российской Федерации, муниципального образования, населенного пункта, уникальные учетные номера кадастровых кварталов, а также иные сведения, позволяющие определить местоположение территории, на которой выполняются комплексные кадастровые работы

N п/п	Обозначение части (характерной точки) границы		Результат согласования (согласовано/ спорное)	Кадастровые номера или обозначения смежных земельных участков	Сведения о лице, представившем возражения	Реквизиты вступившего в законную силу судебного акта
	от т.	до т.				
1	2	3	4	5	6	7
98	92	—	Согласовано	86:17:0011504:32		
			Согласовано	86:17:0011504:200		
99	92	93	Согласовано	86:17:0011504:32		
			Согласовано	86:17:0011504:202		
100	93	94	Согласовано	86:17:0011504:32		
			Согласовано	86:17:0011504:202		
101	94	—	Согласовано	86:17:0011504:32		
			Согласовано	86:17:0011504:56		
102	86	85	Согласовано	86:17:0011504:32		
103	85	85	Согласовано	86:17:0011504:32		
104	96	97	Согласовано	86:17:0011504:33		
			Согласовано	86:17:0011504:35		
105	97	98	Согласовано	86:17:0011504:33		
			Согласовано	86:17:0011504:150		
106	73	95	Согласовано	86:17:0011504:33		
107	95	96	Согласовано	86:17:0011504:33		
108	98	74	Согласовано	86:17:0011504:33		
109	74	74	Согласовано	86:17:0011504:33		
110	101	102	Согласовано	86:17:0011504:34		
			Согласовано	86:17:0011504:137		
111	102	103	Согласовано	86:17:0011504:34		
			Согласовано	86:17:0011504:129		
112	102	—	Согласовано	86:17:0011504:34		
			Согласовано	86:17:0011504:136		
113	103	104	Согласовано	86:17:0011504:34		
			Согласовано	86:17:0011504:123		

**АКТ
СОГЛАСОВАНИЯ МЕСТОПОЛОЖЕНИЯ ГРАНИЦ ЗЕМЕЛЬНЫХ УЧАСТКОВ
ПРИ ВЫПОЛНЕНИИ КОМПЛЕКСНЫХ КАДАСТРОВЫХ РАБОТ**

86:17:0011504

наименование субъекта Российской Федерации, муниципального образования, населенного пункта, уникальные учетные номера кадастровых кварталов, а также иные сведения, позволяющие определить местоположение территории, на которой выполняются комплексные кадастровые работы

N п/п	Обозначение части (характерной точки) границы		Результат согласования (согласовано/ спорное)	Кадастровые номера или обозначения смежных земельных участков	Сведения о лице, представившем возражения	Реквизиты вступившего в законную силу судебного акта
	от т.	до т.				
1	2	3	4	5	6	7
114	99	100	Согласовано	86:17:0011504:34		
115	100	101	Согласовано	86:17:0011504:34		
116	104	99	Согласовано	86:17:0011504:34		
117	96	н343У	Согласовано	86:17:0011504:35		
			Согласовано	86:17:0011504:155		
118	н343У	н344У	Согласовано	86:17:0011504:35		
			Согласовано	86:17:0011504:150		
119	н344У	н345У	Согласовано	86:17:0011504:35		
			Согласовано	86:17:0011504:150		
120	н345У	97	Согласовано	86:17:0011504:35		
			Согласовано	86:17:0011504:150		
121	95	106	Согласовано	86:17:0011504:35		
122	106	107	Согласовано	86:17:0011504:35		
123	107	108	Согласовано	86:17:0011504:35		
124	108	96	Согласовано	86:17:0011504:35		
125	109	110	Согласовано	86:17:0011504:36		
			Согласовано	86:17:0011504:196		
126	113	н346У	Согласовано	86:17:0011504:36		
			Согласовано	86:17:0011504:72		
127	н346У	н347У	Согласовано	86:17:0011504:36		
			Согласовано	86:17:0011504:72		
128	н347У	109	Согласовано	86:17:0011504:36		
			Согласовано	86:17:0011504:71		
129	110	111	Согласовано	86:17:0011504:36		
130	111	112	Согласовано	86:17:0011504:36		
131	112	113	Согласовано	86:17:0011504:36		

**АКТ
СОГЛАСОВАНИЯ МЕСТОПОЛОЖЕНИЯ ГРАНИЦ ЗЕМЕЛЬНЫХ УЧАСТКОВ
ПРИ ВЫПОЛНЕНИИ КОМПЛЕКСНЫХ КАДАСТРОВЫХ РАБОТ**

86:17:0011504

наименование субъекта Российской Федерации, муниципального образования, населенного пункта, уникальные учетные номера кадастровых кварталов, а также иные сведения, позволяющие определить местоположение территории, на которой выполняются комплексные кадастровые работы

N п/п	Обозначение части (характерной точки) границы		Результат согласования (согласовано/ спорное)	Кадастровые номера или обозначения смежных земельных участков	Сведения о лице, представившем возражения	Реквизиты вступившего в законную силу судебного акта
	от т.	до т.				
1	2	3	4	5	6	7
132	114	—	Согласовано	86:17:0011504:37		
			Согласовано	86:17:0011504:67		
133	114	38	Согласовано	86:17:0011504:37		
			Согласовано	86:17:0011504:73		
134	117	118	Согласовано	86:17:0011504:37		
			Согласовано	86:17:0011504:66		
135	118	114	Согласовано	86:17:0011504:37		
			Согласовано	86:17:0011504:66		
136	38	115	Согласовано	86:17:0011504:37		
137	115	116	Согласовано	86:17:0011504:37		
138	116	117	Согласовано	86:17:0011504:37		
139	120	121	Согласовано	86:17:0011504:38		
			Согласовано	86:17:0011504:102		
140	121	122	Согласовано	86:17:0011504:38		
			Согласовано	86:17:0011504:94		
141	121	—	Согласовано	86:17:0011504:38		
			Согласовано	86:17:0011504:101		
142	122	123	Согласовано	86:17:0011504:38		
			Согласовано	86:17:0011504:94		
143	123	124	Согласовано	86:17:0011504:38		
			Согласовано	86:17:0011504:94		
144	119	120	Согласовано	86:17:0011504:38		
145	124	125	Согласовано	86:17:0011504:38		
146	125	119	Согласовано	86:17:0011504:38		
147	127	128	Согласовано	86:17:0011504:39		
			Согласовано	86:17:0011504:40		

**АКТ
СОГЛАСОВАНИЯ МЕСТОПОЛОЖЕНИЯ ГРАНИЦ ЗЕМЕЛЬНЫХ УЧАСТКОВ
ПРИ ВЫПОЛНЕНИИ КОМПЛЕКСНЫХ КАДАСТРОВЫХ РАБОТ**

86:17:0011504

наименование субъекта Российской Федерации, муниципального образования, населенного пункта, уникальные учетные номера
кадастровых кварталов, а также иные сведения, позволяющие определить местоположение территории, на которой выполняются
комплексные кадастровые работы

N п/п	Обозначение части (характерной точки) границы		Результат согласования (согласовано/ спорное)	Кадастровые номера или обозначения смежных земельных участков	Сведения о лице, представившем возражения	Реквизиты вступившего в законную силу судебного акта
	от т.	до т.				
1	2	3	4	5	6	7
148	128	129	Согласовано	86:17:0011504:39		
			Согласовано	86:17:0011504:40		
149	126	127	Согласовано	86:17:0011504:39		
150	129	130	Согласовано	86:17:0011504:39		
151	130	131	Согласовано	86:17:0011504:39		
152	131	132	Согласовано	86:17:0011504:39		
153	132	133	Согласовано	86:17:0011504:39		
154	133	134	Согласовано	86:17:0011504:39		
155	134	135	Согласовано	86:17:0011504:39		
156	135	136	Согласовано	86:17:0011504:39		
157	136	126	Согласовано	86:17:0011504:39		
158	137	138	Согласовано	86:17:0011504:40		
159	138	139	Согласовано	86:17:0011504:40		
160	139	140	Согласовано	86:17:0011504:40		
161	140	141	Согласовано	86:17:0011504:40		
162	141	142	Согласовано	86:17:0011504:40		
163	142	143	Согласовано	86:17:0011504:40		
164	143	144	Согласовано	86:17:0011504:40		
165	144	145	Согласовано	86:17:0011504:40		
166	145	129	Согласовано	86:17:0011504:40		
167	127	137	Согласовано	86:17:0011504:40		
168	150	151	Согласовано	86:17:0011504:41		
			Согласовано	86:17:0011504:44		
169	151	152	Согласовано	86:17:0011504:41		
			Согласовано	86:17:0011504:44		

**АКТ
СОГЛАСОВАНИЯ МЕСТОПОЛОЖЕНИЯ ГРАНИЦ ЗЕМЕЛЬНЫХ УЧАСТКОВ
ПРИ ВЫПОЛНЕНИИ КОМПЛЕКСНЫХ КАДАСТРОВЫХ РАБОТ**

86:17:0011504

наименование субъекта Российской Федерации, муниципального образования, населенного пункта, уникальные учетные номера кадастровых кварталов, а также иные сведения, позволяющие определить местоположение территории, на которой выполняются комплексные кадастровые работы

N п/п	Обозначение части (характерной точки) границы		Результат согласования (согласовано/ спорное)	Кадастровые номера или обозначения смежных земельных участков	Сведения о лице, представившем возражения	Реквизиты вступившего в законную силу судебного акта
	от т.	до т.				
1	2	3	4	5	6	7
170	152	153	Согласовано	86:17:0011504:41		
			Согласовано	86:17:0011504:47		
171	152	—	Согласовано	86:17:0011504:41		
			Согласовано	86:17:0011504:48		
172	153	154	Согласовано	86:17:0011504:41		
			Согласовано	86:17:0011504:47		
173	146	147	Согласовано	86:17:0011504:41		
174	147	148	Согласовано	86:17:0011504:41		
175	148	149	Согласовано	86:17:0011504:41		
176	149	150	Согласовано	86:17:0011504:41		
177	154	155	Согласовано	86:17:0011504:41		
178	155	156	Согласовано	86:17:0011504:41		
179	156	155	Согласовано	86:17:0011504:41		
180	155	156	Согласовано	86:17:0011504:41		
181	156	146	Согласовано	86:17:0011504:41		
182	158	159	Согласовано	86:17:0011504:44		
			Согласовано	86:17:0011504:287		
183	159	160	Согласовано	86:17:0011504:44		
			Согласовано	86:17:0011504:287		
184	162	163	Согласовано	86:17:0011504:44		
			Согласовано	86:17:0011504:48		
185	163	164	Согласовано	86:17:0011504:44		
			Согласовано	86:17:0011504:48		
186	164	—	Согласовано	86:17:0011504:44		
			Согласовано	86:17:0011504:47		
187	149	157	Согласовано	86:17:0011504:44		

**АКТ
СОГЛАСОВАНИЯ МЕСТОПОЛОЖЕНИЯ ГРАНИЦ ЗЕМЕЛЬНЫХ УЧАСТКОВ
ПРИ ВЫПОЛНЕНИИ КОМПЛЕКСНЫХ КАДАСТРОВЫХ РАБОТ**

86:17:0011504

наименование субъекта Российской Федерации, муниципального образования, населенного пункта, уникальные учетные номера кадастровых кварталов, а также иные сведения, позволяющие определить местоположение территории, на которой выполняются комплексные кадастровые работы

N п/п	Обозначение части (характерной точки) границы		Результат согласования (согласовано/ спорное)	Кадастровые номера или обозначения смежных земельных участков	Сведения о лице, представившем возражения	Реквизиты вступившего в законную силу судебного акта
	от т.	до т.				
1	2	3	4	5	6	7
188	157	158	Согласовано	86:17:0011504:44		
189	160	161	Согласовано	86:17:0011504:44		
190	161	162	Согласовано	86:17:0011504:44		
191	150	н348У	Согласовано	86:17:0011504:44		
192	н348У	149	Согласовано	86:17:0011504:44		
193	168	169	Согласовано	86:17:0011504:46		
			Согласовано	86:17:0011504:200		
194	169	170	Согласовано	86:17:0011504:46		
			Согласовано	86:17:0011504:200		
195	170	171	Согласовано	86:17:0011504:46		
			Согласовано	86:17:0011504:200		
196	171	172	Согласовано	86:17:0011504:46		
			Согласовано	86:17:0011504:49		
197	172	173	Согласовано	86:17:0011504:46		
			Согласовано	86:17:0011504:49		
198	173	550	Согласовано	86:17:0011504:46		
			Согласовано	86:17:0011504:326		
199	165	166	Согласовано	86:17:0011504:46		
200	166	167	Согласовано	86:17:0011504:46		
201	167	168	Согласовано	86:17:0011504:46		
202	550	165	Согласовано	86:17:0011504:46		
203	151	174	Согласовано	86:17:0011504:47		
			Согласовано	86:17:0011504:48		
204	174	—	Согласовано	86:17:0011504:47		
			Согласовано	86:17:0011504:52		
205	174	175	Согласовано	86:17:0011504:47		

**АКТ
СОГЛАСОВАНИЯ МЕСТОПОЛОЖЕНИЯ ГРАНИЦ ЗЕМЕЛЬНЫХ УЧАСТКОВ
ПРИ ВЫПОЛНЕНИИ КОМПЛЕКСНЫХ КАДАСТРОВЫХ РАБОТ**

86:17:0011504

наименование субъекта Российской Федерации, муниципального образования, населенного пункта, уникальные учетные номера кадастровых кварталов, а также иные сведения, позволяющие определить местоположение территории, на которой выполняются комплексные кадастровые работы

					Всего листов: 42	Лист 13
N п/п	Обозначение части (характерной точки) границы		Результат согласования (согласовано/ спорное)	Кадастровые номера или обозначения смежных земельных участков	Сведения о лице, представившем возражения	Реквизиты вступившего в законную силу судебного акта
	от т.	до т.				
1	2	3	4	5	6	7
206	175	176	Согласовано	86:17:0011504:47		
207	163	177	Согласовано	86:17:0011504:48		
			Согласовано	86:17:0011504:52		
208	177	178	Согласовано	86:17:0011504:48		
			Согласовано	86:17:0011504:52		
209	164	163	Согласовано	86:17:0011504:48		
210	179	173	Согласовано	86:17:0011504:49		
			Согласовано	86:17:0011504:326		
211	171	93	Согласовано	86:17:0011504:49		
			Согласовано	86:17:0011504:200		
212	93	—	Согласовано	86:17:0011504:49		
			Согласовано	86:17:0011504:202		
213	91	179	Согласовано	86:17:0011504:49		
214	180	—	Согласовано	86:17:0011504:52		
			Согласовано	86:17:0011504:54		
215	178	177	Согласовано	86:17:0011504:52		
216	177	180	Согласовано	86:17:0011504:52		
217	180	181	Согласовано	86:17:0011504:52		
218	181	182	Согласовано	86:17:0011504:54		
			Согласовано	86:17:0011504:57		
219	181	—	Согласовано	86:17:0011504:54		
			Согласовано	86:17:0011504:58		
220	182	183	Согласовано	86:17:0011504:54		
221	183	184	Согласовано	86:17:0011504:54		
222	184	181	Согласовано	86:17:0011504:54		

**АКТ
СОГЛАСОВАНИЯ МЕСТОПОЛОЖЕНИЯ ГРАНИЦ ЗЕМЕЛЬНЫХ УЧАСТКОВ
ПРИ ВЫПОЛНЕНИИ КОМПЛЕКСНЫХ КАДАСТРОВЫХ РАБОТ**

86:17:0011504

наименование субъекта Российской Федерации, муниципального образования, населенного пункта, уникальные учетные номера кадастровых кварталов, а также иные сведения, позволяющие определить местоположение территории, на которой выполняются комплексные кадастровые работы

N п/п	Обозначение части (характерной точки) границы		Результат согласования (согласовано/ спорное)	Кадастровые номера или обозначения смежных земельных участков	Сведения о лице, представившем возражения	Реквизиты вступившего в законную силу судебного акта
	от т.	до т.				
1	2	3	4	5	6	7
223	86	185	Согласовано	86:17:0011504:56		
			Согласовано	86:17:0011504:202		
224	185	186	Согласовано	86:17:0011504:56		
			Согласовано	86:17:0011504:202		
225	186	187	Согласовано	86:17:0011504:56		
			Согласовано	86:17:0011504:202		
226	188	189	Согласовано	86:17:0011504:56		
			Согласовано	86:17:0011504:195		
227	189	190	Согласовано	86:17:0011504:56		
			Согласовано	86:17:0011504:195		
228	190	88	Согласовано	86:17:0011504:56		
			Согласовано	86:17:0011504:195		
229	88	87	Согласовано	86:17:0011504:56		
			Согласовано	86:17:0011504:195		
230	87	—	Согласовано	86:17:0011504:56		
			Согласовано	86:17:0011504:59		
231	187	188	Согласовано	86:17:0011504:56		
232	182	192	Согласовано	86:17:0011504:57		
			Согласовано	86:17:0011504:58		
233	192	191	Согласовано	86:17:0011504:57		
			Согласовано	86:17:0011504:61		
234	192	—	Согласовано	86:17:0011504:57		
			Согласовано	86:17:0011504:62		
235	191	183	Согласовано	86:17:0011504:57		
236	194	195	Согласовано	86:17:0011504:58		
			Согласовано	86:17:0011504:62		

**АКТ
СОГЛАСОВАНИЯ МЕСТОПОЛОЖЕНИЯ ГРАНИЦ ЗЕМЕЛЬНЫХ УЧАСТКОВ
ПРИ ВЫПОЛНЕНИИ КОМПЛЕКСНЫХ КАДАСТРОВЫХ РАБОТ**

86:17:0011504

наименование субъекта Российской Федерации, муниципального образования, населенного пункта, уникальные учетные номера кадастровых кварталов, а также иные сведения, позволяющие определить местоположение территории, на которой выполняются комплексные кадастровые работы

N п/п	Обозначение части (характерной точки) границы		Результат согласования (согласовано/ спорное)	Кадастровые номера или обозначения смежных земельных участков	Сведения о лице, представившем возражения	Реквизиты вступившего в законную силу судебного акта
	от т.	до т.				
1	2	3	4	5	6	7
237	195	—	Согласовано	86:17:0011504:58		
			Согласовано	86:17:0011504:61		
238	182	193	Согласовано	86:17:0011504:58		
239	193	194	Согласовано	86:17:0011504:58		
240	196	197	Согласовано	86:17:0011504:59		
			Согласовано	86:17:0011504:66		
241	196	—	Согласовано	86:17:0011504:59		
			Согласовано	86:17:0011504:67		
242	89	198	Согласовано	86:17:0011504:59		
			Согласовано	86:17:0011504:195		
243	198	199	Согласовано	86:17:0011504:59		
			Согласовано	86:17:0011504:195		
244	199	н349У	Согласовано	86:17:0011504:59		
			Согласовано	86:17:0011504:195		
245	н349У	196	Согласовано	86:17:0011504:59		
			Согласовано	86:17:0011504:195		
246	197	90	Согласовано	86:17:0011504:59		
247	192	60	Согласовано	86:17:0011504:61		
			Согласовано	86:17:0011504:62		
248	60	—	Согласовано	86:17:0011504:61		
			Согласовано	86:17:0011504:68		
249	59	191	Согласовано	86:17:0011504:61		
250	200	60	Согласовано	86:17:0011504:62		
			Согласовано	86:17:0011504:68		
251	195	194	Согласовано	86:17:0011504:62		
252	194	200	Согласовано	86:17:0011504:62		

**АКТ
СОГЛАСОВАНИЯ МЕСТОПОЛОЖЕНИЯ ГРАНИЦ ЗЕМЕЛЬНЫХ УЧАСТКОВ
ПРИ ВЫПОЛНЕНИИ КОМПЛЕКСНЫХ КАДАСТРОВЫХ РАБОТ**

86:17:0011504

наименование субъекта Российской Федерации, муниципального образования, населенного пункта, уникальные учетные номера кадастровых кварталов, а также иные сведения, позволяющие определить местоположение территории, на которой выполняются комплексные кадастровые работы

N п/п	Обозначение части (характерной точки) границы		Результат согласования (согласовано/ спорное)	Кадастровые номера или обозначения смежных земельных участков	Сведения о лице, представившем возражения	Реквизиты вступившего в законную силу судебного акта
	от т.	до т.				
1	2	3	4	5	6	7
253	201	202	Согласовано	86:17:0011504:63		
			Согласовано	86:17:0011504:64		
254	202	203	Согласовано	86:17:0011504:63		
			Согласовано	86:17:0011504:69		
255	202	—	Согласовано	86:17:0011504:63		
			Согласовано	86:17:0011504:70		
256	203	204	Согласовано	86:17:0011504:63		
			Согласовано	86:17:0011504:69		
257	204	205	Согласовано	86:17:0011504:63		
			Согласовано	86:17:0011504:69		
258	210	201	Согласовано	86:17:0011504:63		
			Согласовано	86:17:0011504:64		
259	205	206	Согласовано	86:17:0011504:63		
260	206	207	Согласовано	86:17:0011504:63		
261	207	208	Согласовано	86:17:0011504:63		
262	208	209	Согласовано	86:17:0011504:63		
263	209	210	Согласовано	86:17:0011504:63		
264	202	—	Согласовано	86:17:0011504:64		
			Согласовано	86:17:0011504:69		
265	214	202	Согласовано	86:17:0011504:64		
			Согласовано	86:17:0011504:70		
266	212	213	Согласовано	86:17:0011504:64		
267	213	214	Согласовано	86:17:0011504:64		
268	114	—	Согласовано	86:17:0011504:66		
			Согласовано	86:17:0011504:73		

**АКТ
СОГЛАСОВАНИЯ МЕСТОПОЛОЖЕНИЯ ГРАНИЦ ЗЕМЕЛЬНЫХ УЧАСТКОВ
ПРИ ВЫПОЛНЕНИИ КОМПЛЕКСНЫХ КАДАСТРОВЫХ РАБОТ**

86:17:0011504

наименование субъекта Российской Федерации, муниципального образования, населенного пункта, уникальные учетные номера кадастровых кварталов, а также иные сведения, позволяющие определить местоположение территории, на которой выполняются комплексные кадастровые работы

N п/п	Обозначение части (характерной точки) границы		Результат согласования (согласовано/ спорное)	Кадастровые номера или обозначения смежных земельных участков	Сведения о лице, представившем возражения	Реквизиты вступившего в законную силу судебного акта
	от т.	до т.				
1	2	3	4	5	6	7
269	196	114	Согласовано	86:17:0011504:66		
			Согласовано	86:17:0011504:67		
270	196	—	Согласовано	86:17:0011504:66		
			Согласовано	86:17:0011504:195		
271	215	197	Согласовано	86:17:0011504:66		
272	216	217	Согласовано	86:17:0011504:67		
			Согласовано	86:17:0011504:195		
273	217	218	Согласовано	86:17:0011504:67		
			Согласовано	86:17:0011504:195		
274	218	219	Согласовано	86:17:0011504:67		
			Согласовано	86:17:0011504:195		
275	114	114	Согласовано	86:17:0011504:67		
			Согласовано	86:17:0011504:73		
276	219	220	Согласовано	86:17:0011504:67		
277	220	221	Согласовано	86:17:0011504:67		
278	221	222	Согласовано	86:17:0011504:67		
279	222	223	Согласовано	86:17:0011504:67		
280	223	224	Согласовано	86:17:0011504:67		
281	224	114	Согласовано	86:17:0011504:67		
282	200	225	Согласовано	86:17:0011504:68		
283	225	226	Согласовано	86:17:0011504:68		
284	226	227	Согласовано	86:17:0011504:68		
285	227	228	Согласовано	86:17:0011504:68		
286	228	21	Согласовано	86:17:0011504:68		
287	202	229	Согласовано	86:17:0011504:69		
			Согласовано	86:17:0011504:70		

**АКТ
СОГЛАСОВАНИЯ МЕСТОПОЛОЖЕНИЯ ГРАНИЦ ЗЕМЕЛЬНЫХ УЧАСТКОВ
ПРИ ВЫПОЛНЕНИИ КОМПЛЕКСНЫХ КАДАСТРОВЫХ РАБОТ**

86:17:0011504

наименование субъекта Российской Федерации, муниципального образования, населенного пункта, уникальные учетные номера кадастровых кварталов, а также иные сведения, позволяющие определить местоположение территории, на которой выполняются комплексные кадастровые работы

N п/п	Обозначение части (характерной точки) границы		Результат согласования (согласовано/ спорное)	Кадастровые номера или обозначения смежных земельных участков	Сведения о лице, представившем возражения	Реквизиты вступившего в законную силу судебного акта
	от т.	до т.				
1	2	3	4	5	6	7
288	229	230	Согласовано	86:17:0011504:69		
			Согласовано	86:17:0011504:70		
289	230	231	Согласовано	86:17:0011504:69		
			Согласовано	86:17:0011504:70		
290	231	—	Согласовано	86:17:0011504:69		
			Согласовано	86:17:0011504:75		
291	231	232	Согласовано	86:17:0011504:69		
			Согласовано	86:17:0011504:198		
292	232	233	Согласовано	86:17:0011504:69		
293	233	234	Согласовано	86:17:0011504:69		
294	234	205	Согласовано	86:17:0011504:69		
295	214	235	Согласовано	86:17:0011504:70		
			Согласовано	86:17:0011504:75		
296	235	236	Согласовано	86:17:0011504:70		
			Согласовано	86:17:0011504:75		
297	236	237	Согласовано	86:17:0011504:70		
			Согласовано	86:17:0011504:75		
298	237	238	Согласовано	86:17:0011504:70		
			Согласовано	86:17:0011504:75		
299	238	239	Согласовано	86:17:0011504:70		
			Согласовано	86:17:0011504:75		
300	239	—	Согласовано	86:17:0011504:70		
			Согласовано	86:17:0011504:198		
301	202	214	Согласовано	86:17:0011504:70		
302	240	241	Согласовано	86:17:0011504:71		
			Согласовано	86:17:0011504:196		

**АКТ
СОГЛАСОВАНИЯ МЕСТОПОЛОЖЕНИЯ ГРАНИЦ ЗЕМЕЛЬНЫХ УЧАСТКОВ
ПРИ ВЫПОЛНЕНИИ КОМПЛЕКСНЫХ КАДАСТРОВЫХ РАБОТ**

86:17:0011504

наименование субъекта Российской Федерации, муниципального образования, населенного пункта, уникальные учетные номера кадастровых кварталов, а также иные сведения, позволяющие определить местоположение территории, на которой выполняются комплексные кадастровые работы

N п/п	Обозначение части (характерной точки) границы		Результат согласования (согласовано/ спорное)	Кадастровые номера или обозначения смежных земельных участков	Сведения о лице, представившем возражения	Реквизиты вступившего в законную силу судебного акта
	от т.	до т.				
1	2	3	4	5	6	7
303	241	242	Согласовано	86:17:0011504:71		
			Согласовано	86:17:0011504:196		
304	242	109	Согласовано	86:17:0011504:71		
			Согласовано	86:17:0011504:196		
305	243	244	Согласовано	86:17:0011504:71		
			Согласовано	86:17:0011504:72		
306	244	н350У	Согласовано	86:17:0011504:71		
			Согласовано	86:17:0011504:77		
307	244	—	Согласовано	86:17:0011504:71		
			Согласовано	86:17:0011504:78		
308	н350У	240	Согласовано	86:17:0011504:71		
309	243	244	Согласовано	86:17:0011504:72		
			Согласовано	86:17:0011504:78		
310	244	—	Согласовано	86:17:0011504:72		
			Согласовано	86:17:0011504:77		
311	245	243	Согласовано	86:17:0011504:72		
312	224	н351У	Согласовано	86:17:0011504:73		
313	н351У	39	Согласовано	86:17:0011504:73		
314	66	246	Согласовано	86:17:0011504:75		
			Согласовано	86:17:0011504:198		
315	67	—	Согласовано	86:17:0011504:75		
			Согласовано	86:17:0011504:82		
316	67	66	Согласовано	86:17:0011504:75		
			Согласовано	86:17:0011504:198		
317	236	235	Согласовано	86:17:0011504:75		

**АКТ
СОГЛАСОВАНИЯ МЕСТОПОЛОЖЕНИЯ ГРАНИЦ ЗЕМЕЛЬНЫХ УЧАСТКОВ
ПРИ ВЫПОЛНЕНИИ КОМПЛЕКСНЫХ КАДАСТРОВЫХ РАБОТ**

86:17:0011504

наименование субъекта Российской Федерации, муниципального образования, населенного пункта, уникальные учетные номера кадастровых кварталов, а также иные сведения, позволяющие определить местоположение территории, на которой выполняются комплексные кадастровые работы

N п/п	Обозначение части (характерной точки) границы		Результат согласования (согласовано/ спорное)	Кадастровые номера или обозначения смежных земельных участков	Сведения о лице, представившем возражения	Реквизиты вступившего в законную силу судебного акта
	от т.	до т.				
1	2	3	4	5	6	7
318	244	243	Согласовано	86:17:0011504:77		
			Согласовано	86:17:0011504:78		
319	243	248	Согласовано	86:17:0011504:77		
			Согласовано	86:17:0011504:78		
320	248	249	Согласовано	86:17:0011504:77		
			Согласовано	86:17:0011504:83		
321	248	—	Согласовано	86:17:0011504:77		
			Согласовано	86:17:0011504:84		
322	249	247	Согласовано	86:17:0011504:77		
323	н352У	248	Согласовано	86:17:0011504:78		
			Согласовано	86:17:0011504:84		
324	248	—	Согласовано	86:17:0011504:78		
			Согласовано	86:17:0011504:83		
325	243	н352У	Согласовано	86:17:0011504:78		
326	253	254	Согласовано	86:17:0011504:81		
			Согласовано	86:17:0011504:189		
327	254	—	Согласовано	86:17:0011504:81		
			Согласовано	86:17:0011504:86		
328	254	250	Согласовано	86:17:0011504:81		
			Согласовано	86:17:0011504:193		
329	250	251	Согласовано	86:17:0011504:81		
330	251	252	Согласовано	86:17:0011504:81		
331	252	253	Согласовано	86:17:0011504:81		
332	255	66	Согласовано	86:17:0011504:82		
			Согласовано	86:17:0011504:198		

**АКТ
СОГЛАСОВАНИЯ МЕСТОПОЛОЖЕНИЯ ГРАНИЦ ЗЕМЕЛЬНЫХ УЧАСТКОВ
ПРИ ВЫПОЛНЕНИИ КОМПЛЕКСНЫХ КАДАСТРОВЫХ РАБОТ**

86:17:0011504

наименование субъекта Российской Федерации, муниципального образования, населенного пункта, уникальные учетные номера кадастровых кварталов, а также иные сведения, позволяющие определить местоположение территории, на которой выполняются комплексные кадастровые работы

N п/п	Обозначение части (характерной точки) границы		Результат согласования (согласовано/ спорное)	Кадастровые номера или обозначения смежных земельных участков	Сведения о лице, представившем возражения	Реквизиты вступившего в законную силу судебного акта
	от т.	до т.				
1	2	3	4	5	6	7
333	69	256	Согласовано	86:17:0011504:82		
			Согласовано	86:17:0011504:88		
334	69	—	Согласовано	86:17:0011504:82		
			Согласовано	86:17:0011504:89		
335	256	255	Согласовано	86:17:0011504:82		
336	247	249	Согласовано	86:17:0011504:83		
			Согласовано	86:17:0011504:84		
337	249	259	Согласовано	86:17:0011504:83		
			Согласовано	86:17:0011504:90		
338	257	258	Согласовано	86:17:0011504:83		
339	259	257	Согласовано	86:17:0011504:83		
340	261	262	Согласовано	86:17:0011504:84		
			Согласовано	86:17:0011504:91		
341	262	259	Согласовано	86:17:0011504:84		
			Согласовано	86:17:0011504:91		
342	259	249	Согласовано	86:17:0011504:84		
			Согласовано	86:17:0011504:90		
343	260	261	Согласовано	86:17:0011504:84		
344	42	263	Согласовано	86:17:0011504:85		
345	263	264	Согласовано	86:17:0011504:85		
346	264	265	Согласовано	86:17:0011504:85		
347	265	266	Согласовано	86:17:0011504:85		
348	254	267	Согласовано	86:17:0011504:86		
			Согласовано	86:17:0011504:189		
349	271	254	Согласовано	86:17:0011504:86		
			Согласовано	86:17:0011504:193		

**АКТ
СОГЛАСОВАНИЯ МЕСТОПОЛОЖЕНИЯ ГРАНИЦ ЗЕМЕЛЬНЫХ УЧАСТКОВ
ПРИ ВЫПОЛНЕНИИ КОМПЛЕКСНЫХ КАДАСТРОВЫХ РАБОТ**

86:17:0011504

наименование субъекта Российской Федерации, муниципального образования, населенного пункта, уникальные учетные номера кадастровых кварталов, а также иные сведения, позволяющие определить местоположение территории, на которой выполняются комплексные кадастровые работы

N п/п	Обозначение части (характерной точки) границы		Результат согласования (согласовано/ спорное)	Кадастровые номера или обозначения смежных земельных участков	Сведения о лице, представившем возражения	Реквизиты вступившего в законную силу судебного акта
	от т.	до т.				
1	2	3	4	5	6	7
350	267	268	Согласовано	86:17:0011504:86		
351	268	269	Согласовано	86:17:0011504:86		
352	269	270	Согласовано	86:17:0011504:86		
353	270	271	Согласовано	86:17:0011504:86		
354	69	272	Согласовано	86:17:0011504:88		
			Согласовано	86:17:0011504:89		
355	272	273	Согласовано	86:17:0011504:88		
			Согласовано	86:17:0011504:89		
356	273	274	Согласовано	86:17:0011504:88		
			Согласовано	86:17:0011504:89		
357	256	69	Согласовано	86:17:0011504:88		
			Согласовано	86:17:0011504:89		
358	274	275	Согласовано	86:17:0011504:88		
359	275	276	Согласовано	86:17:0011504:88		
360	276	277	Согласовано	86:17:0011504:88		
361	277	278	Согласовано	86:17:0011504:88		
362	68	279	Согласовано	86:17:0011504:89		
363	279	280	Согласовано	86:17:0011504:89		
364	280	281	Согласовано	86:17:0011504:89		
365	281	282	Согласовано	86:17:0011504:89		
366	282	283	Согласовано	86:17:0011504:89		
367	69	68	Согласовано	86:17:0011504:89		
368	262	284	Согласовано	86:17:0011504:90		
			Согласовано	86:17:0011504:91		
369	284	285	Согласовано	86:17:0011504:90		
			Согласовано	86:17:0011504:91		

**АКТ
СОГЛАСОВАНИЯ МЕСТОПОЛОЖЕНИЯ ГРАНИЦ ЗЕМЕЛЬНЫХ УЧАСТКОВ
ПРИ ВЫПОЛНЕНИИ КОМПЛЕКСНЫХ КАДАСТРОВЫХ РАБОТ**

86:17:0011504

наименование субъекта Российской Федерации, муниципального образования, населенного пункта, уникальные учетные номера кадастровых кварталов, а также иные сведения, позволяющие определить местоположение территории, на которой выполняются комплексные кадастровые работы

N п/п	Обозначение части (характерной точки) границы		Результат согласования (согласовано/ спорное)	Кадастровые номера или обозначения смежных земельных участков	Сведения о лице, представившем возражения	Реквизиты вступившего в законную силу судебного акта
	от т.	до т.				
1	2	3	4	5	6	7
370	285	286	Согласовано	86:17:0011504:90		
371	286	287	Согласовано	86:17:0011504:90		
372	287	288	Согласовано	86:17:0011504:90		
373	288	289	Согласовано	86:17:0011504:90		
374	289	257	Согласовано	86:17:0011504:90		
375	261	290	Согласовано	86:17:0011504:91		
376	290	291	Согласовано	86:17:0011504:91		
377	291	292	Согласовано	86:17:0011504:91		
378	292	285	Согласовано	86:17:0011504:91		
379	285	284	Согласовано	86:17:0011504:91		
380	293	294	Согласовано	86:17:0011504:92		
			Согласовано	86:17:0011504:99		
381	293	—	Согласовано	86:17:0011504:92		
			Согласовано	86:17:0011504:100		
382	297	293	Согласовано	86:17:0011504:92		
			Согласовано	86:17:0011504:93		
383	294	295	Согласовано	86:17:0011504:92		
384	295	296	Согласовано	86:17:0011504:92		
385	296	297	Согласовано	86:17:0011504:92		
386	299	293	Согласовано	86:17:0011504:93		
			Согласовано	86:17:0011504:100		
387	293	—	Согласовано	86:17:0011504:93		
			Согласовано	86:17:0011504:99		
388	297	298	Согласовано	86:17:0011504:93		
389	298	299	Согласовано	86:17:0011504:93		

**АКТ
СОГЛАСОВАНИЯ МЕСТОПОЛОЖЕНИЯ ГРАНИЦ ЗЕМЕЛЬНЫХ УЧАСТКОВ
ПРИ ВЫПОЛНЕНИИ КОМПЛЕКСНЫХ КАДАСТРОВЫХ РАБОТ**

86:17:0011504

наименование субъекта Российской Федерации, муниципального образования, населенного пункта, уникальные учетные номера кадастровых кварталов, а также иные сведения, позволяющие определить местоположение территории, на которой выполняются комплексные кадастровые работы

N п/п	Обозначение части (характерной точки) границы		Результат согласования (согласовано/ спорное)	Кадастровые номера или обозначения смежных земельных участков	Сведения о лице, представившем возражения	Реквизиты вступившего в законную силу судебного акта
	от т.	до т.				
1	2	3	4	5	6	7
390	122	121	Согласовано	86:17:0011504:94		
			Согласовано	86:17:0011504:101		
391	122	—	Согласовано	86:17:0011504:94		
			Согласовано	86:17:0011504:102		
392	300	301	Согласовано	86:17:0011504:94		
393	301	125	Согласовано	86:17:0011504:94		
394	121	302	Согласовано	86:17:0011504:94		
395	302	303	Согласовано	86:17:0011504:94		
396	303	304	Согласовано	86:17:0011504:94		
397	304	305	Согласовано	86:17:0011504:94		
398	305	306	Согласовано	86:17:0011504:94		
399	306	307	Согласовано	86:17:0011504:94		
400	307	308	Согласовано	86:17:0011504:94		
401	308	300	Согласовано	86:17:0011504:94		
402	310	311	Согласовано	86:17:0011504:96		
			Согласовано	86:17:0011504:97		
403	311	312	Согласовано	86:17:0011504:96		
404	312	313	Согласовано	86:17:0011504:96		
405	313	314	Согласовано	86:17:0011504:96		
406	314	310	Согласовано	86:17:0011504:96		
407	310	315	Согласовано	86:17:0011504:97		
408	315	316	Согласовано	86:17:0011504:97		
409	316	317	Согласовано	86:17:0011504:97		
410	317	318	Согласовано	86:17:0011504:97		
411	318	319	Согласовано	86:17:0011504:97		
412	319	320	Согласовано	86:17:0011504:97		

**АКТ
СОГЛАСОВАНИЯ МЕСТОПОЛОЖЕНИЯ ГРАНИЦ ЗЕМЕЛЬНЫХ УЧАСТКОВ
ПРИ ВЫПОЛНЕНИИ КОМПЛЕКСНЫХ КАДАСТРОВЫХ РАБОТ**

86:17:0011504

наименование субъекта Российской Федерации, муниципального образования, населенного пункта, уникальные учетные номера кадастровых кварталов, а также иные сведения, позволяющие определить местоположение территории, на которой выполняются комплексные кадастровые работы

N п/п	Обозначение части (характерной точки) границы		Результат согласования (согласовано/ спорное)	Кадастровые номера или обозначения смежных земельных участков	Сведения о лице, представившем возражения	Реквизиты вступившего в законную силу судебного акта
	от т.	до т.				
1	2	3	4	5	6	7
413	320	311	Согласовано	86:17:0011504:97		
414	311	311	Согласовано	86:17:0011504:97		
415	321	322	Согласовано	86:17:0011504:99		
			Согласовано	86:17:0011504:107		
416	294	293	Согласовано	86:17:0011504:99		
			Согласовано	86:17:0011504:100		
417	293	321	Согласовано	86:17:0011504:99		
			Согласовано	86:17:0011504:108		
418	322	323	Согласовано	86:17:0011504:99		
419	325	321	Согласовано	86:17:0011504:100		
			Согласовано	86:17:0011504:108		
420	299	324	Согласовано	86:17:0011504:100		
421	324	325	Согласовано	86:17:0011504:100		
422	121	34	Согласовано	86:17:0011504:101		
			Согласовано	86:17:0011504:102		
423	302	121	Согласовано	86:17:0011504:101		
			Согласовано	86:17:0011504:102		
424	326	327	Согласовано	86:17:0011504:101		
425	327	328	Согласовано	86:17:0011504:101		
426	328	329	Согласовано	86:17:0011504:101		
427	120	330	Согласовано	86:17:0011504:102		
			Согласовано	86:17:0011504:109		
428	330	35	Согласовано	86:17:0011504:102		
			Согласовано	86:17:0011504:109		
429	120	120	Согласовано	86:17:0011504:102		

**АКТ
СОГЛАСОВАНИЯ МЕСТОПОЛОЖЕНИЯ ГРАНИЦ ЗЕМЕЛЬНЫХ УЧАСТКОВ
ПРИ ВЫПОЛНЕНИИ КОМПЛЕКСНЫХ КАДАСТРОВЫХ РАБОТ**

86:17:0011504

наименование субъекта Российской Федерации, муниципального образования, населенного пункта, уникальные учетные номера кадастровых кварталов, а также иные сведения, позволяющие определить местоположение территории, на которой выполняются комплексные кадастровые работы

N п/п	Обозначение части (характерной точки) границы		Результат согласования (согласовано/ спорное)	Кадастровые номера или обозначения смежных земельных участков	Сведения о лице, представившем возражения	Реквизиты вступившего в законную силу судебного акта
	от т.	до т.				
1	2	3	4	5	6	7
430	46	331	Согласовано	86:17:0011504:105		
			Согласовано	86:17:0011504:106		
431	331	332	Согласовано	86:17:0011504:105		
			Согласовано	86:17:0011504:106		
432	332	333	Согласовано	86:17:0011504:105		
			Согласовано	86:17:0011504:112		
433	47	46	Согласовано	86:17:0011504:105		
			Согласовано	86:17:0011504:106		
434	333	334	Согласовано	86:17:0011504:105		
435	334	335	Согласовано	86:17:0011504:105		
436	335	336	Согласовано	86:17:0011504:105		
437	339	—	Согласовано	86:17:0011504:106		
			Согласовано	86:17:0011504:112		
438	331	46	Согласовано	86:17:0011504:106		
439	46	337	Согласовано	86:17:0011504:106		
440	337	338	Согласовано	86:17:0011504:106		
441	338	339	Согласовано	86:17:0011504:106		
442	322	340	Согласовано	86:17:0011504:107		
			Согласовано	86:17:0011504:108		
443	340	341	Согласовано	86:17:0011504:107		
			Согласовано	86:17:0011504:108		
444	341	342	Согласовано	86:17:0011504:107		
			Согласовано	86:17:0011504:114		
445	341	—	Согласовано	86:17:0011504:107		
			Согласовано	86:17:0011504:115		

**АКТ
СОГЛАСОВАНИЯ МЕСТОПОЛОЖЕНИЯ ГРАНИЦ ЗЕМЕЛЬНЫХ УЧАСТКОВ
ПРИ ВЫПОЛНЕНИИ КОМПЛЕКСНЫХ КАДАСТРОВЫХ РАБОТ**

86:17:0011504

наименование субъекта Российской Федерации, муниципального образования, населенного пункта, уникальные учетные номера кадастровых кварталов, а также иные сведения, позволяющие определить местоположение территории, на которой выполняются комплексные кадастровые работы

					Всего листов: 42	Лист 27
N п/п	Обозначение части (характерной точки) границы		Результат согласования (согласовано/ спорное)	Кадастровые номера или обозначения смежных земельных участков	Сведения о лице, представившем возражения	Реквизиты вступившего в законную силу судебного акта
	от т.	до т.				
1	2	3	4	5	6	7
446	342	343	Согласовано	86:17:0011504:107		
			Согласовано	86:17:0011504:114		
447	323	322	Согласовано	86:17:0011504:107		
			Согласовано	86:17:0011504:108		
448	343	344	Согласовано	86:17:0011504:107		
449	325	345	Согласовано	86:17:0011504:108		
			Согласовано	86:17:0011504:115		
450	345	342	Согласовано	86:17:0011504:108		
			Согласовано	86:17:0011504:115		
451	342	—	Согласовано	86:17:0011504:108		
			Согласовано	86:17:0011504:114		
452	324	325	Согласовано	86:17:0011504:108		
453	36	—	Согласовано	86:17:0011504:109		
			Согласовано	86:17:0011504:116		
454	н353У	348	Согласовано	86:17:0011504:109		
			Согласовано	86:17:0011504:191		
455	348	36	Согласовано	86:17:0011504:109		
			Согласовано	86:17:0011504:191		
456	346	347	Согласовано	86:17:0011504:109		
457	347	348	Согласовано	86:17:0011504:109		
458	348	н353У	Согласовано	86:17:0011504:109		
459	350	351	Согласовано	86:17:0011504:112		
			Согласовано	86:17:0011504:120		
460	333	349	Согласовано	86:17:0011504:112		
461	349	350	Согласовано	86:17:0011504:112		
462	351	352	Согласовано	86:17:0011504:112		

**АКТ
СОГЛАСОВАНИЯ МЕСТОПОЛОЖЕНИЯ ГРАНИЦ ЗЕМЕЛЬНЫХ УЧАСТКОВ
ПРИ ВЫПОЛНЕНИИ КОМПЛЕКСНЫХ КАДАСТРОВЫХ РАБОТ**

86:17:0011504

наименование субъекта Российской Федерации, муниципального образования, населенного пункта, уникальные учетные номера кадастровых кварталов, а также иные сведения, позволяющие определить местоположение территории, на которой выполняются комплексные кадастровые работы

N п/п	Обозначение части (характерной точки) границы		Результат согласования (согласовано/ спорное)	Кадастровые номера или обозначения смежных земельных участков	Сведения о лице, представившем возражения	Реквизиты вступившего в законную силу судебного акта
	от т.	до т.				
1	2	3	4	5	6	7
463	352	353	Согласовано	86:17:0011504:112		
464	353	334	Согласовано	86:17:0011504:112		
465	333	333	Согласовано	86:17:0011504:112		
466	342	354	Согласовано	86:17:0011504:114		
			Согласовано	86:17:0011504:115		
467	354	355	Согласовано	86:17:0011504:114		
			Согласовано	86:17:0011504:122		
468	343	342	Согласовано	86:17:0011504:114		
			Согласовано	86:17:0011504:115		
469	355	356	Согласовано	86:17:0011504:114		
470	356	357	Согласовано	86:17:0011504:114		
471	358	359	Согласовано	86:17:0011504:115		
			Согласовано	86:17:0011504:123		
472	359	354	Согласовано	86:17:0011504:115		
			Согласовано	86:17:0011504:122		
473	345	358	Согласовано	86:17:0011504:115		
474	36	360	Согласовано	86:17:0011504:116		
			Согласовано	86:17:0011504:191		
475	360	361	Согласовано	86:17:0011504:116		
			Согласовано	86:17:0011504:191		
476	361	362	Согласовано	86:17:0011504:116		
			Согласовано	86:17:0011504:191		
477	362	363	Согласовано	86:17:0011504:116		
			Согласовано	86:17:0011504:124		
478	362	—	Согласовано	86:17:0011504:116		
			Согласовано	86:17:0011504:125		

**АКТ
СОГЛАСОВАНИЯ МЕСТОПОЛОЖЕНИЯ ГРАНИЦ ЗЕМЕЛЬНЫХ УЧАСТКОВ
ПРИ ВЫПОЛНЕНИИ КОМПЛЕКСНЫХ КАДАСТРОВЫХ РАБОТ**

86:17:0011504

наименование субъекта Российской Федерации, муниципального образования, населенного пункта, уникальные учетные номера кадастровых кварталов, а также иные сведения, позволяющие определить местоположение территории, на которой выполняются комплексные кадастровые работы

					Всего листов: 42	Лист 29
N п/п	Обозначение части (характерной точки) границы		Результат согласования (согласовано/ спорное)	Кадастровые номера или обозначения смежных земельных участков	Сведения о лице, представившем возражения	Реквизиты вступившего в законную силу судебного акта
	от т.	до т.				
1	2	3	4	5	6	7
479	363	364	Согласовано	86:17:0011504:116		
			Согласовано	86:17:0011504:124		
480	364	365	Согласовано	86:17:0011504:116		
481	368	369	Согласовано	86:17:0011504:120		
			Согласовано	86:17:0011504:121		
482	369	370	Согласовано	86:17:0011504:120		
			Согласовано	86:17:0011504:121		
483	370	77	Согласовано	86:17:0011504:120		
			Согласовано	86:17:0011504:121		
484	75	366	Согласовано	86:17:0011504:120		
485	367	368	Согласовано	86:17:0011504:120		
486	75	75	Согласовано	86:17:0011504:120		
487	376	78	Согласовано	86:17:0011504:121		
			Согласовано	86:17:0011504:128		
488	78	78	Согласовано	86:17:0011504:121		
			Согласовано	86:17:0011504:128		
489	369	368	Согласовано	86:17:0011504:121		
490	368	371	Согласовано	86:17:0011504:121		
491	371	372	Согласовано	86:17:0011504:121		
492	372	373	Согласовано	86:17:0011504:121		
493	373	374	Согласовано	86:17:0011504:121		
494	374	375	Согласовано	86:17:0011504:121		
495	375	376	Согласовано	86:17:0011504:121		
496	104	377	Согласовано	86:17:0011504:122		
			Согласовано	86:17:0011504:123		

**АКТ
СОГЛАСОВАНИЯ МЕСТОПОЛОЖЕНИЯ ГРАНИЦ ЗЕМЕЛЬНЫХ УЧАСТКОВ
ПРИ ВЫПОЛНЕНИИ КОМПЛЕКСНЫХ КАДАСТРОВЫХ РАБОТ**

86:17:0011504

наименование субъекта Российской Федерации, муниципального образования, населенного пункта, уникальные учетные номера кадастровых кварталов, а также иные сведения, позволяющие определить местоположение территории, на которой выполняются комплексные кадастровые работы

N п/п	Обозначение части (характерной точки) границы		Результат согласования (согласовано/ спорное)	Кадастровые номера или обозначения смежных земельных участков	Сведения о лице, представившем возражения	Реквизиты вступившего в законную силу судебного акта
	от т.	до т.				
1	2	3	4	5	6	7
497	377	378	Согласовано	86:17:0011504:122		
			Согласовано	86:17:0011504:129		
498	378	379	Согласовано	86:17:0011504:122		
			Согласовано	86:17:0011504:129		
499	379	н354У	Согласовано	86:17:0011504:122		
			Согласовано	86:17:0011504:129		
500	н354У	н355У	Согласовано	86:17:0011504:122		
501	н355У	356	Согласовано	86:17:0011504:122		
502	103	377	Согласовано	86:17:0011504:123		
			Согласовано	86:17:0011504:129		
503	355	359	Согласовано	86:17:0011504:123		
504	359	105	Согласовано	86:17:0011504:123		
505	105	104	Согласовано	86:17:0011504:123		
506	380	381	Согласовано	86:17:0011504:124		
			Согласовано	86:17:0011504:125		
507	380	—	Согласовано	86:17:0011504:124		
			Согласовано	86:17:0011504:191		
508	381	н356У	Согласовано	86:17:0011504:124		
			Согласовано	86:17:0011504:125		
509	н356У	381	Согласовано	86:17:0011504:124		
			Согласовано	86:17:0011504:130		
510	н356У	—	Согласовано	86:17:0011504:124		
			Согласовано	86:17:0011504:192		
511	381	364	Согласовано	86:17:0011504:124		
512	380	363	Согласовано	86:17:0011504:125		
			Согласовано	86:17:0011504:192		

**АКТ
СОГЛАСОВАНИЯ МЕСТОПОЛОЖЕНИЯ ГРАНИЦ ЗЕМЕЛЬНЫХ УЧАСТКОВ
ПРИ ВЫПОЛНЕНИИ КОМПЛЕКСНЫХ КАДАСТРОВЫХ РАБОТ**

86:17:0011504

наименование субъекта Российской Федерации, муниципального образования, населенного пункта, уникальные учетные номера кадастровых кварталов, а также иные сведения, позволяющие определить местоположение территории, на которой выполняются комплексные кадастровые работы

N п/п	Обозначение части (характерной точки) границы		Результат согласования (согласовано/ спорное)	Кадастровые номера или обозначения смежных земельных участков	Сведения о лице, представившем возражения	Реквизиты вступившего в законную силу судебного акта
	от т.	до т.				
1	2	3	4	5	6	7
513	363	—	Согласовано	86:17:0011504:125		
			Согласовано	86:17:0011504:130		
514	362	382	Согласовано	86:17:0011504:125		
			Согласовано	86:17:0011504:191		
515	382	383	Согласовано	86:17:0011504:125		
516	383	380	Согласовано	86:17:0011504:125		
517	382	382	Согласовано	86:17:0011504:125		
518	388	389	Согласовано	86:17:0011504:126		
			Согласовано	86:17:0011504:127		
519	389	390	Согласовано	86:17:0011504:126		
			Согласовано	86:17:0011504:132		
520	389	—	Согласовано	86:17:0011504:126		
			Согласовано	86:17:0011504:133		
521	390	391	Согласовано	86:17:0011504:126		
			Согласовано	86:17:0011504:132		
522	384	385	Согласовано	86:17:0011504:126		
523	385	386	Согласовано	86:17:0011504:126		
524	386	387	Согласовано	86:17:0011504:126		
525	387	388	Согласовано	86:17:0011504:126		
526	391	384	Согласовано	86:17:0011504:126		
527	400	401	Согласовано	86:17:0011504:127		
			Согласовано	86:17:0011504:133		
528	401	—	Согласовано	86:17:0011504:127		
			Согласовано	86:17:0011504:132		
529	388	392	Согласовано	86:17:0011504:127		
530	392	393	Согласовано	86:17:0011504:127		

**АКТ
СОГЛАСОВАНИЯ МЕСТОПОЛОЖЕНИЯ ГРАНИЦ ЗЕМЕЛЬНЫХ УЧАСТКОВ
ПРИ ВЫПОЛНЕНИИ КОМПЛЕКСНЫХ КАДАСТРОВЫХ РАБОТ**

86:17:0011504

наименование субъекта Российской Федерации, муниципального образования, населенного пункта, уникальные учетные номера кадастровых кварталов, а также иные сведения, позволяющие определить местоположение территории, на которой выполняются комплексные кадастровые работы

					Всего листов: 42	Лист 32
N п/п	Обозначение части (характерной точки) границы		Результат согласования (согласовано/ спорное)	Кадастровые номера или обозначения смежных земельных участков	Сведения о лице, представившем возражения	Реквизиты вступившего в законную силу судебного акта
	от т.	до т.				
1	2	3	4	5	6	7
531	393	394	Согласовано	86:17:0011504:127		
532	394	395	Согласовано	86:17:0011504:127		
533	395	396	Согласовано	86:17:0011504:127		
534	396	397	Согласовано	86:17:0011504:127		
535	397	398	Согласовано	86:17:0011504:127		
536	398	399	Согласовано	86:17:0011504:127		
537	399	400	Согласовано	86:17:0011504:127		
538	406	80	Согласовано	86:17:0011504:128		
			Согласовано	86:17:0011504:135		
539	80	—	Согласовано	86:17:0011504:128		
			Согласовано	86:17:0011504:134		
540	405	406	Согласовано	86:17:0011504:128		
541	103	407	Согласовано	86:17:0011504:129		
			Согласовано	86:17:0011504:136		
542	102	103	Согласовано	86:17:0011504:129		
			Согласовано	86:17:0011504:136		
543	102	—	Согласовано	86:17:0011504:129		
			Согласовано	86:17:0011504:137		
544	407	379	Согласовано	86:17:0011504:129		
545	380	408	Согласовано	86:17:0011504:130		
			Согласовано	86:17:0011504:192		
546	408	409	Согласовано	86:17:0011504:130		
			Согласовано	86:17:0011504:192		
547	409	410	Согласовано	86:17:0011504:130		
			Согласовано	86:17:0011504:192		

**АКТ
СОГЛАСОВАНИЯ МЕСТОПОЛОЖЕНИЯ ГРАНИЦ ЗЕМЕЛЬНЫХ УЧАСТКОВ
ПРИ ВЫПОЛНЕНИИ КОМПЛЕКСНЫХ КАДАСТРОВЫХ РАБОТ**

86:17:0011504

наименование субъекта Российской Федерации, муниципального образования, населенного пункта, уникальные учетные номера кадастровых кварталов, а также иные сведения, позволяющие определить местоположение территории, на которой выполняются комплексные кадастровые работы

N п/п	Обозначение части (характерной точки) границы		Результат согласования (согласовано/ спорное)	Кадастровые номера или обозначения смежных земельных участков	Сведения о лице, представившем возражения	Реквизиты вступившего в законную силу судебного акта
	от т.	до т.				
1	2	3	4	5	6	7
548	410	411	Согласовано	86:17:0011504:130		
			Согласовано	86:17:0011504:138		
549	410	—	Согласовано	86:17:0011504:130		
			Согласовано	86:17:0011504:139		
550	411	412	Согласовано	86:17:0011504:130		
551	412	381	Согласовано	86:17:0011504:130		
552	390	389	Согласовано	86:17:0011504:132		
			Согласовано	86:17:0011504:133		
553	389	49	Согласовано	86:17:0011504:132		
			Согласовано	86:17:0011504:140		
554	49	413	Согласовано	86:17:0011504:132		
555	51	—	Согласовано	86:17:0011504:133		
			Согласовано	86:17:0011504:140		
556	404	403	Согласовано	86:17:0011504:133		
557	403	402	Согласовано	86:17:0011504:133		
558	402	401	Согласовано	86:17:0011504:133		
559	401	400	Согласовано	86:17:0011504:133		
560	80	415	Согласовано	86:17:0011504:134		
			Согласовано	86:17:0011504:135		
561	415	416	Согласовано	86:17:0011504:134		
			Согласовано	86:17:0011504:135		
562	416	417	Согласовано	86:17:0011504:134		
			Согласовано	86:17:0011504:141		
563	417	418	Согласовано	86:17:0011504:134		
			Согласовано	86:17:0011504:141		
564	418	81	Согласовано	86:17:0011504:134		

**АКТ
СОГЛАСОВАНИЯ МЕСТОПОЛОЖЕНИЯ ГРАНИЦ ЗЕМЕЛЬНЫХ УЧАСТКОВ
ПРИ ВЫПОЛНЕНИИ КОМПЛЕКСНЫХ КАДАСТРОВЫХ РАБОТ**

86:17:0011504

наименование субъекта Российской Федерации, муниципального образования, населенного пункта, уникальные учетные номера кадастровых кварталов, а также иные сведения, позволяющие определить местоположение территории, на которой выполняются комплексные кадастровые работы

					Всего листов: 42	Лист 34
N п/п	Обозначение части (характерной точки) границы		Результат согласования (согласовано/ спорное)	Кадастровые номера или обозначения смежных земельных участков	Сведения о лице, представившем возражения	Реквизиты вступившего в законную силу судебного акта
	от т.	до т.				
1	2	3	4	5	6	7
565	420	416	Согласовано	86:17:0011504:135		
			Согласовано	86:17:0011504:142		
566	416	415	Согласовано	86:17:0011504:135		
			Согласовано	86:17:0011504:141		
567	406	419	Согласовано	86:17:0011504:135		
568	419	420	Согласовано	86:17:0011504:135		
569	102	421	Согласовано	86:17:0011504:136		
			Согласовано	86:17:0011504:137		
570	421	422	Согласовано	86:17:0011504:136		
			Согласовано	86:17:0011504:137		
571	422	423	Согласовано	86:17:0011504:136		
			Согласовано	86:17:0011504:137		
572	407	102	Согласовано	86:17:0011504:136		
			Согласовано	86:17:0011504:137		
573	423	424	Согласовано	86:17:0011504:136		
574	424	425	Согласовано	86:17:0011504:136		
575	102	101	Согласовано	86:17:0011504:137		
576	71	70	Согласовано	86:17:0011504:137		
577	410	428	Согласовано	86:17:0011504:138		
			Согласовано	86:17:0011504:144		
578	428	429	Согласовано	86:17:0011504:138		
			Согласовано	86:17:0011504:144		
579	411	410	Согласовано	86:17:0011504:138		
			Согласовано	86:17:0011504:139		
580	411	—	Согласовано	86:17:0011504:138		
			Согласовано	86:17:0011504:192		

**АКТ
СОГЛАСОВАНИЯ МЕСТОПОЛОЖЕНИЯ ГРАНИЦ ЗЕМЕЛЬНЫХ УЧАСТКОВ
ПРИ ВЫПОЛНЕНИИ КОМПЛЕКСНЫХ КАДАСТРОВЫХ РАБОТ**

86:17:0011504

наименование субъекта Российской Федерации, муниципального образования, населенного пункта, уникальные учетные номера кадастровых кварталов, а также иные сведения, позволяющие определить местоположение территории, на которой выполняются комплексные кадастровые работы

					Всего листов: 42	Лист 35
N п/п	Обозначение части (характерной точки) границы		Результат согласования (согласовано/ спорное)	Кадастровые номера или обозначения смежных земельных участков	Сведения о лице, представившем возражения	Реквизиты вступившего в законную силу судебного акта
	от т.	до т.				
1	2	3	4	5	6	7
581	429	430	Согласовано	86:17:0011504:138		
582	430	431	Согласовано	86:17:0011504:138		
583	410	432	Согласовано	86:17:0011504:139		
			Согласовано	86:17:0011504:192		
584	433	434	Согласовано	86:17:0011504:139		
			Согласовано	86:17:0011504:145		
585	434	428	Согласовано	86:17:0011504:139		
			Согласовано	86:17:0011504:144		
586	432	433	Согласовано	86:17:0011504:139		
587	49	48	Согласовано	86:17:0011504:140		
			Согласовано	86:17:0011504:146		
588	49	—	Согласовано	86:17:0011504:140		
			Согласовано	86:17:0011504:147		
589	48	435	Согласовано	86:17:0011504:140		
590	436	437	Согласовано	86:17:0011504:141		
			Согласовано	86:17:0011504:142		
591	437	н357У	Согласовано	86:17:0011504:141		
			Согласовано	86:17:0011504:148		
592	н357У	418	Согласовано	86:17:0011504:141		
593	438	439	Согласовано	86:17:0011504:142		
			Согласовано	86:17:0011504:149		
594	439	436	Согласовано	86:17:0011504:142		
			Согласовано	86:17:0011504:148		
595	416	420	Согласовано	86:17:0011504:142		
596	420	438	Согласовано	86:17:0011504:142		

**АКТ
СОГЛАСОВАНИЯ МЕСТОПОЛОЖЕНИЯ ГРАНИЦ ЗЕМЕЛЬНЫХ УЧАСТКОВ
ПРИ ВЫПОЛНЕНИИ КОМПЛЕКСНЫХ КАДАСТРОВЫХ РАБОТ**

86:17:0011504

наименование субъекта Российской Федерации, муниципального образования, населенного пункта, уникальные учетные номера кадастровых кварталов, а также иные сведения, позволяющие определить местоположение территории, на которой выполняются комплексные кадастровые работы

N п/п	Обозначение части (характерной точки) границы		Результат согласования (согласовано/ спорное)	Кадастровые номера или обозначения смежных земельных участков	Сведения о лице, представившем возражения	Реквизиты вступившего в законную силу судебного акта
	от т.	до т.				
1	2	3	4	5	6	7
597	428	434	Согласовано	86:17:0011504:144		
			Согласовано	86:17:0011504:145		
598	434	440	Согласовано	86:17:0011504:144		
599	440	441	Согласовано	86:17:0011504:144		
600	441	442	Согласовано	86:17:0011504:144		
601	443	444	Согласовано	86:17:0011504:145		
602	444	440	Согласовано	86:17:0011504:145		
603	48	445	Согласовано	86:17:0011504:146		
			Согласовано	86:17:0011504:147		
604	445	446	Согласовано	86:17:0011504:146		
			Согласовано	86:17:0011504:147		
605	446	447	Согласовано	86:17:0011504:146		
			Согласовано	86:17:0011504:147		
606	447	448	Согласовано	86:17:0011504:146		
			Согласовано	86:17:0011504:147		
607	435	48	Согласовано	86:17:0011504:146		
			Согласовано	86:17:0011504:147		
608	448	449	Согласовано	86:17:0011504:146		
609	449	450	Согласовано	86:17:0011504:146		
610	450	451	Согласовано	86:17:0011504:146		
611	451	452	Согласовано	86:17:0011504:146		
612	58	453	Согласовано	86:17:0011504:147		
613	453	454	Согласовано	86:17:0011504:147		
614	454	449	Согласовано	86:17:0011504:147		
615	436	439	Согласовано	86:17:0011504:148		
			Согласовано	86:17:0011504:149		

**АКТ
СОГЛАСОВАНИЯ МЕСТОПОЛОЖЕНИЯ ГРАНИЦ ЗЕМЕЛЬНЫХ УЧАСТКОВ
ПРИ ВЫПОЛНЕНИИ КОМПЛЕКСНЫХ КАДАСТРОВЫХ РАБОТ**

86:17:0011504

наименование субъекта Российской Федерации, муниципального образования, населенного пункта, уникальные учетные номера кадастровых кварталов, а также иные сведения, позволяющие определить местоположение территории, на которой выполняются комплексные кадастровые работы

					Всего листов: 42	Лист 37
N п/п	Обозначение части (характерной точки) границы		Результат согласования (согласовано/ спорное)	Кадастровые номера или обозначения смежных земельных участков	Сведения о лице, представившем возражения	Реквизиты вступившего в законную силу судебного акта
	от т.	до т.				
1	2	3	4	5	6	7
616	439	455	Согласовано	86:17:0011504:148		
617	455	456	Согласовано	86:17:0011504:148		
618	456	457	Согласовано	86:17:0011504:148		
619	438	458	Согласовано	86:17:0011504:149		
620	458	455	Согласовано	86:17:0011504:149		
621	460	461	Согласовано	86:17:0011504:150		
			Согласовано	86:17:0011504:155		
622	461	н358У	Согласовано	86:17:0011504:150		
			Согласовано	86:17:0011504:155		
623	н358У	97	Согласовано	86:17:0011504:150		
624	465	466	Согласовано	86:17:0011504:152		
			Согласовано	86:17:0011504:157		
625	466	467	Согласовано	86:17:0011504:152		
			Согласовано	86:17:0011504:157		
626	468	64	Согласовано	86:17:0011504:152		
			Согласовано	86:17:0011504:194		
627	64	462	Согласовано	86:17:0011504:152		
628	462	463	Согласовано	86:17:0011504:152		
629	463	464	Согласовано	86:17:0011504:152		
630	464	465	Согласовано	86:17:0011504:152		
631	472	473	Согласовано	86:17:0011504:153		
			Согласовано	86:17:0011504:199		
632	474	475	Согласовано	86:17:0011504:153		
			Согласовано	86:17:0011504:197		
633	469	470	Согласовано	86:17:0011504:153		
634	470	471	Согласовано	86:17:0011504:153		

**АКТ
СОГЛАСОВАНИЯ МЕСТОПОЛОЖЕНИЯ ГРАНИЦ ЗЕМЕЛЬНЫХ УЧАСТКОВ
ПРИ ВЫПОЛНЕНИИ КОМПЛЕКСНЫХ КАДАСТРОВЫХ РАБОТ**

86:17:0011504

наименование субъекта Российской Федерации, муниципального образования, населенного пункта, уникальные учетные номера кадастровых кварталов, а также иные сведения, позволяющие определить местоположение территории, на которой выполняются комплексные кадастровые работы

					Всего листов: 42	Лист 38
N п/п	Обозначение части (характерной точки) границы		Результат согласования (согласовано/ спорное)	Кадастровые номера или обозначения смежных земельных участков	Сведения о лице, представившем возражения	Реквизиты вступившего в законную силу судебного акта
	от т.	до т.				
1	2	3	4	5	6	7
635	471	472	Согласовано	86:17:0011504:153		
636	473	474	Согласовано	86:17:0011504:153		
637	475	469	Согласовано	86:17:0011504:153		
638	476	477	Согласовано	86:17:0011504:155		
			Согласовано	86:17:0011504:263		
639	108	476	Согласовано	86:17:0011504:155		
640	477	461	Согласовано	86:17:0011504:155		
641	479	480	Согласовано	86:17:0011504:157		
			Согласовано	86:17:0011504:162		
642	480	481	Согласовано	86:17:0011504:157		
			Согласовано	86:17:0011504:162		
643	481	480	Согласовано	86:17:0011504:157		
			Согласовано	86:17:0011504:162		
644	480	62	Согласовано	86:17:0011504:157		
			Согласовано	86:17:0011504:162		
645	62	—	Согласовано	86:17:0011504:157		
			Согласовано	86:17:0011504:551		
646	478	479	Согласовано	86:17:0011504:157		
647	479	482	Согласовано	86:17:0011504:162		
			Согласовано	86:17:0011504:165		
648	482	—	Согласовано	86:17:0011504:162		
			Согласовано	86:17:0011504:164		
649	482	483	Согласовано	86:17:0011504:162		
			Согласовано	86:17:0011504:551		
650	479	479	Согласовано	86:17:0011504:162		
651	484	485	Согласовано	86:17:0011504:163		

**АКТ
СОГЛАСОВАНИЯ МЕСТОПОЛОЖЕНИЯ ГРАНИЦ ЗЕМЕЛЬНЫХ УЧАСТКОВ
ПРИ ВЫПОЛНЕНИИ КОМПЛЕКСНЫХ КАДАСТРОВЫХ РАБОТ**

86:17:0011504

наименование субъекта Российской Федерации, муниципального образования, населенного пункта, уникальные учетные номера кадастровых кварталов, а также иные сведения, позволяющие определить местоположение территории, на которой выполняются комплексные кадастровые работы

					Всего листов: 42	Лист 39
N п/п	Обозначение части (характерной точки) границы		Результат согласования (согласовано/ спорное)	Кадастровые номера или обозначения смежных земельных участков	Сведения о лице, представившем возражения	Реквизиты вступившего в законную силу судебного акта
	от т.	до т.				
1	2	3	4	5	6	7
652	485	486	Согласовано	86:17:0011504:163		
653	486	487	Согласовано	86:17:0011504:163		
654	487	488	Согласовано	86:17:0011504:163		
655	488	489	Согласовано	86:17:0011504:163		
656	489	484	Согласовано	86:17:0011504:163		
657	490	483	Согласовано	86:17:0011504:164		
			Согласовано	86:17:0011504:551		
658	483	491	Согласовано	86:17:0011504:164		
			Согласовано	86:17:0011504:165		
659	491	492	Согласовано	86:17:0011504:164		
660	492	490	Согласовано	86:17:0011504:164		
661	491	—	Согласовано	86:17:0011504:165		
			Согласовано	86:17:0011504:551		
662	483	482	Согласовано	86:17:0011504:165		
663	482	493	Согласовано	86:17:0011504:165		
664	493	494	Согласовано	86:17:0011504:165		
665	254	—	Согласовано	86:17:0011504:189		
			Согласовано	86:17:0011504:193		
666	253	495	Согласовано	86:17:0011504:189		
667	495	496	Согласовано	86:17:0011504:189		
668	496	497	Согласовано	86:17:0011504:189		
669	497	498	Согласовано	86:17:0011504:189		
670	498	267	Согласовано	86:17:0011504:189		
671	499	382	Согласовано	86:17:0011504:191		
672	382	362	Согласовано	86:17:0011504:191		
673	383	432	Согласовано	86:17:0011504:192		

**АКТ
СОГЛАСОВАНИЯ МЕСТОПОЛОЖЕНИЯ ГРАНИЦ ЗЕМЕЛЬНЫХ УЧАСТКОВ
ПРИ ВЫПОЛНЕНИИ КОМПЛЕКСНЫХ КАДАСТРОВЫХ РАБОТ**

86:17:0011504

наименование субъекта Российской Федерации, муниципального образования, населенного пункта, уникальные учетные номера кадастровых кварталов, а также иные сведения, позволяющие определить местоположение территории, на которой выполняются комплексные кадастровые работы

N п/п	Обозначение части (характерной точки) границы		Результат согласования (согласовано/ спорное)	Кадастровые номера или обозначения смежных земельных участков	Сведения о лице, представившем возражения	Реквизиты вступившего в законную силу судебного акта
	от т.	до т.				
1	2	3	4	5	6	7
674	271	500	Согласовано	86:17:0011504:193		
675	500	501	Согласовано	86:17:0011504:193		
676	501	23	Согласовано	86:17:0011504:193		
677	22	22	Согласовано	86:17:0011504:193		
678	63	502	Согласовано	86:17:0011504:194		
679	502	503	Согласовано	86:17:0011504:194		
680	462	63	Согласовано	86:17:0011504:194		
681	188	219	Согласовано	86:17:0011504:195		
682	241	240	Согласовано	86:17:0011504:196		
683	240	505	Согласовано	86:17:0011504:196		
684	505	506	Согласовано	86:17:0011504:196		
685	475	507	Согласовано	86:17:0011504:197		
686	507	508	Согласовано	86:17:0011504:197		
687	508	509	Согласовано	86:17:0011504:197		
688	509	510	Согласовано	86:17:0011504:197		
689	510	511	Согласовано	86:17:0011504:197		
690	511	512	Согласовано	86:17:0011504:197		
691	512	513	Согласовано	86:17:0011504:197		
692	513	469	Согласовано	86:17:0011504:197		
693	66	255	Согласовано	86:17:0011504:198		
694	255	514	Согласовано	86:17:0011504:198		
695	473	515	Согласовано	86:17:0011504:199		
696	515	516	Согласовано	86:17:0011504:199		
697	516	517	Согласовано	86:17:0011504:199		
698	517	518	Согласовано	86:17:0011504:199		
699	518	519	Согласовано	86:17:0011504:199		

**АКТ
СОГЛАСОВАНИЯ МЕСТОПОЛОЖЕНИЯ ГРАНИЦ ЗЕМЕЛЬНЫХ УЧАСТКОВ
ПРИ ВЫПОЛНЕНИИ КОМПЛЕКСНЫХ КАДАСТРОВЫХ РАБОТ**

86:17:0011504

наименование субъекта Российской Федерации, муниципального образования, населенного пункта, уникальные учетные номера кадастровых кварталов, а также иные сведения, позволяющие определить местоположение территории, на которой выполняются комплексные кадастровые работы

					Всего листов: 42	Лист 41
N п/п	Обозначение части (характерной точки) границы		Результат согласования (согласовано/ спорное)	Кадастровые номера или обозначения смежных земельных участков	Сведения о лице, представившем возражения	Реквизиты вступившего в законную силу судебного акта
	от т.	до т.				
1	2	3	4	5	6	7
700	519	520	Согласовано	86:17:0011504:199		
701	520	521	Согласовано	86:17:0011504:199		
702	521	522	Согласовано	86:17:0011504:199		
703	522	474	Согласовано	86:17:0011504:199		
704	525	526	Согласовано	86:17:0011504:200		
			Согласовано	86:17:0011504:202		
705	526	527	Согласовано	86:17:0011504:200		
			Согласовано	86:17:0011504:202		
706	168	523	Согласовано	86:17:0011504:200		
707	523	524	Согласовано	86:17:0011504:200		
708	524	525	Согласовано	86:17:0011504:200		
709	530	531	Согласовано	86:17:0011504:201		
			Согласовано	86:17:0011504:263		
710	531	532	Согласовано	86:17:0011504:201		
			Согласовано	86:17:0011504:284		
711	532	533	Согласовано	86:17:0011504:201		
			Согласовано	86:17:0011504:283		
712	533	534	Согласовано	86:17:0011504:201		
			Согласовано	86:17:0011504:285		
713	534	535	Согласовано	86:17:0011504:201		
714	535	530	Согласовано	86:17:0011504:201		
715	537	187	Согласовано	86:17:0011504:202		
716	525	537	Согласовано	86:17:0011504:202		
717	531	—	Согласовано	86:17:0011504:263		
			Согласовано	86:17:0011504:284		
718	476	531	Согласовано	86:17:0011504:263		

**АКТ
СОГЛАСОВАНИЯ МЕСТОПОЛОЖЕНИЯ ГРАНИЦ ЗЕМЕЛЬНЫХ УЧАСТКОВ
ПРИ ВЫПОЛНЕНИИ КОМПЛЕКСНЫХ КАДАСТРОВЫХ РАБОТ**

86:17:0011504

наименование субъекта Российской Федерации, муниципального образования, населенного пункта, уникальные учетные номера кадастровых кварталов, а также иные сведения, позволяющие определить местоположение территории, на которой выполняются комплексные кадастровые работы

N п/п	Обозначение части (характерной точки) границы		Результат согласования (согласовано/ спорное)	Кадастровые номера или обозначения смежных земельных участков	Сведения о лице, представившем возражения	Реквизиты вступившего в законную силу судебного акта
	от т.	до т.				
1	2	3	4	5	6	7
719	530	н359У	Согласовано	86:17:0011504:263		
720	н359У	477	Согласовано	86:17:0011504:263		
721	532	538	Согласовано	86:17:0011504:283		
			Согласовано	86:17:0011504:284		
722	540	541	Согласовано	86:17:0011504:283		
			Согласовано	86:17:0011504:285		
723	541	533	Согласовано	86:17:0011504:283		
			Согласовано	86:17:0011504:285		
724	538	539	Согласовано	86:17:0011504:283		
725	539	540	Согласовано	86:17:0011504:283		
726	531	542	Согласовано	86:17:0011504:284		
727	542	538	Согласовано	86:17:0011504:284		
728	540	543	Согласовано	86:17:0011504:285		
729	543	534	Согласовано	86:17:0011504:285		
730	544	545	Согласовано	86:17:0011504:287		
731	545	161	Согласовано	86:17:0011504:287		
732	159	544	Согласовано	86:17:0011504:287		
733	179	546	Согласовано	86:17:0011504:326		
734	546	547	Согласовано	86:17:0011504:326		
735	547	548	Согласовано	86:17:0011504:326		
736	548	549	Согласовано	86:17:0011504:326		
737	549	550	Согласовано	86:17:0011504:326		
738	490	62	Согласовано	86:17:0011504:551		
739	62	61	Согласовано	86:17:0011504:551		

Председатель согласительной комиссии:

М.П.

подпись

фамилия, инициалы